

PLA D'ÚS PÚBLIC DEL PARC DE LA SERRALADA LITORAL

[CODI PROJECTE: G015 I G027]

Novembre 2010



**PLA D'ÚS PÚBLIC DEL PARC DE LA SERRALADA LITORAL
(Codi del projecte: G015 I G027)**

EQUIP REDACTOR

LAVOLA- Companyia de Serveis Ambientals, Empresa consultora.

Jordi Codina. Biòleg
Núria Asensio. Ambientòloga
Roger Camprubí. Ambientòleg i expert en SIG
Clara Mallart. Geògrafa



apt. 144
av. Roma, 252-254
08560 Manlleu
Tel. 93 851 50 55
Fax 93 851 50 56

Comissió Tècnica de seguiment

David Carrera. Diputació de Barcelona
Iguázel Pac. Consorci del Parc de la Serralada Litoral
Montserrat Grau. Consorci del Parc de la Serralada Litoral
Roser Loire. Consorci del Parc de la Serralada Litoral
Laura León. Consorci del Parc de la Serralada Litoral
Pepe Beunza. Diputació de Barcelona
Antoni Navarrete. Diputació de Barcelona
Modesta Iglesias. Diputació de Barcelona
Jordi Codina. lavola
Núria Asensio. lavola



Projecte realitzat en el marc del Conveni de Col·laboració per al desenvolupament del Pla de gestió integral per a la conservació dels sistemes naturals de la Xarxa de Parcs Naturals de la Diputació de Barcelona" signat entre la Diputació de Barcelona i "la Caixa".

ÍNDEX

A. ANTECEDENTS I CONTEXTUALITZACIÓ

- A.1 INTRODUCCIÓ
- A.2 MARC NORMATIU DE L'ÚS PÚBLIC
- A.3 MARC CONCEPTUAL DE L'ÚS PÚBLIC
- A.4 METODOLOGIA

B. DIAGNOSI DE L'ÚS PÚBLIC A L'ESPAI NATURAL. ELEMENTS I CONDICIONANTS

- B.1 ANÀLISI DE L'OFERTA
- B.2 ANÀLISI DE LA DEMANDA
- B.3 L'APORTACIÓ DE L'ÚS PÚBLIC AL DESENVOLUPAMENT SOCIOECONÒMIC LOCAL
- B.4 L'IMPACTE AMBIENTAL DE L'ÚS PÚBLIC SOBRE EL PATRIMONI NATURAL
- B.5 CONCLUSIONS DE LA DIAGNOSI DE L'ÚS PÚBLIC
- B.6 OBJECTIUS DE LA PLANIFICACIÓ DE L'ÚS PÚBLIC DEL PARC

C. EL MODEL FUTUR DE L'ÚS PÚBLIC

- C.1 L'ORDENACIÓ DE L'ÚS PÚBLIC
- C.2 ZONIFICACIÓ DE L'ÚS PÚBLIC
- C.3 OBJECTIUS DEL PLA I PROGRAMES D'ACTUACIONS
- C.4 PROGRAMES D'ACTUACIONS DEL PLA D'ÚS PÚBLIC DEL PARC
- C.5 SÍNTESE DE LES ACTUACIONS
- C.6 REVISIÓ DEL PLA D'ÚS PÚBLIC

D. DOCUMENTACIÓ DE REFERÈNCIA I ANNEXOS

- D.1 BIBLIOGRAFIA
- D.2 CATÀLEG EQUIPAMENTS
- D.3 CARTOGRAFIA

A. ANTECEDENTS I CONTEXTUALITZACIÓ

1	INTRODUCCIÓ.....	7
1.1	L'ÀMBIT.....	9
1.2	L'OCUPACIÓ HUMANA.....	11
1.3	MEDI NATURAL I PAISATGE DE SERRALADA LITORAL.....	13
1.4	DADES GENERALS DEL PARC NATURAL DE LA SERRALADA LITORAL.....	17
2	MARC NORMATIU DE L'ÚS PÚBLIC	21
2.1	EL PLA ESPECIAL DEL PARC.....	21
2.2	LA LLEI D'ESPais NATURALS I EL DECRET DE CREACIÓ DEL PEIN.....	31
2.3	L'ÚS SOCIAL A LA LEGISLACIÓ SECTORIAL I ESPECÍFICA.....	33
2.4	RECULL DE NORMATIVA.....	40
3	MARC CONCEPTUAL DE L'ÚS PÚBLIC	43
3.1	L'ÚS SOCIAL ALS ESPais NATURALS PROTEGITS.....	43
3.2	L'ÚS SOCIAL AL PARC NATURAL DE LA SERRALADA DEL LITORAL	45
3.3	OBJECTIUS DEL PLA D'ÚS PÚBLIC	46
4	METODOLOGIA.....	49
4.1	FASE I.- RECOLLIDA D'INFORMACIÓ.....	49
4.2	FASE II.- ANÀLISI DE LA INFORMACIÓ RECOLLIDA I AVALUACIÓ DE L'ESTAT ACTUAL.....	51
4.3	FASE III.- DIAGNOSI DE L'ÚS PÚBLIC.....	52
4.4	FASE IV.- PROPOSTA D'ÚS PÚBLIC I PROGRAMES D'ACCIÓ.....	52

AI. INTRODUCCIÓ

1 INTRODUCCIÓ

L'espai natural protegit de La Conreria- Sant Mateu- Cèllecs, amb una àrea de 4.323 ha, va ser creat a través del Pla d'Espais d'Interès Natural l'any 1992, i el mateix any es va constituir el Consorci del Parc de la Serralada de Litoral per a la seva gestió. El Parc està integrat dins la Xarxa de Parcs Naturals de l'Àrea d'Espais Naturals de la Diputació de Barcelona i per tant treballa amb el mateix model de planificació territorial que aquesta promou per garantir l'equilibri del territori: l'equitat (afavorint la cohesió social), el desenvolupament econòmic (fent el territori més competitiu) i l'ecologia (garantint la qualitat mediambiental).

El document rector és el Pla especial de protecció del medi natural i del paisatge de La Conreria- Sant Mateu-Cèllecs, que va ser aprovat definitivament el 25 de maig del 2004. El Consorci del Parc de la Serralada de Litoral és una entitat pública de caràcter associatiu, sense ànim de lucre i amb personalitat jurídica pròpia, constituïda l'any 1992, i formada per la Diputació de Barcelona, Consells Comarcals del Maresme i del Vallès Oriental, la Generalitat de Catalunya i els Ajuntaments de Alella, Argentona, Cabrera de Mar, Cabrils, Martorelles, Montornès del Vallès, Premià de Dalt, La Roca del Vallès, Santa Maria de Martorelles, Teià, Tiana, Vallromanes, Vilanova del Vallès i Vilassar de Dalt.

El Parc de la Serralada Litoral comparteix situació geogràfica, demogràfica, social i ambiental amb el Parc de la Serralada de Marina. Es tracta d'un entorn molt periurbà degut al creixement urbanístic de les últimes dècades en tota la zona costanera i vallesana entre Barcelona i Mataró. Aquest procés ha portat a una gran ocupació del sòl a la Serralada. L'espai natural que ha estat objecte de la protecció és molt reduït i fraccionat, concentrat en les zones més altes de la Serralada i molt sotmès a processos de degradació periurbans. Aquesta situació també ha portat a canvis en els usos del sòl, passant d'espais més agraris i forestals cap a zones d'usos urbans amb necessitat de vocació per a l'ús social i el lleure.

Els dos parcs de la serralada, Parc de Marina i Parc Litoral, a part de la problemàtica comuna, també comparteixen part del territori que gestionen. El municipi de Tiana està inclòs a l'EIN de La Conreria- St. Mateu- Cèllecs i també forma part del Parc de Marina. Així, trobem que hi ha un espai natural que forma part dels dos Parcs i que està sotmès a dos Plans Especials. A la pràctica, aquest espai de municipi de Tiana, és gestionat pel Parc de Marina. Així doncs en el present Pla d'Ús Públic el territori comprès en l'EIN de La Conreria- St. Mateu- Cèllecs situat al municipi de Tiana es contempla només en aquells aspectes que fan referència a la coordinació i coherència amb el Parc veí i tenint en compte el Pla d'Ús Públic del Parc de la Serralada de Marina.

La Xarxa de Parcs de la Diputació de Barcelona, i per tant també el Parc de Serralada Litoral, dóna un paper important a l'ús públic. L'objectiu principal d'aquesta és preservar i millorar el patrimoni natural i cultural a partir la ordenació dels usos que s'hi donen i del foment d'activitats econòmiques sostenibles. A més, en específic, pretén donar garantia, atenció i ordenació a l'ús social dels espais naturals, fomentant el seu coneixement i l'educació ambiental. Per aquest motiu el Parc de la Serralada Litoral conté programes educatius comuns en funcionament des de fa uns anys i ha dut a terme actuacions per desenvolupar o millorar l'ús públic al llarg dels anys,

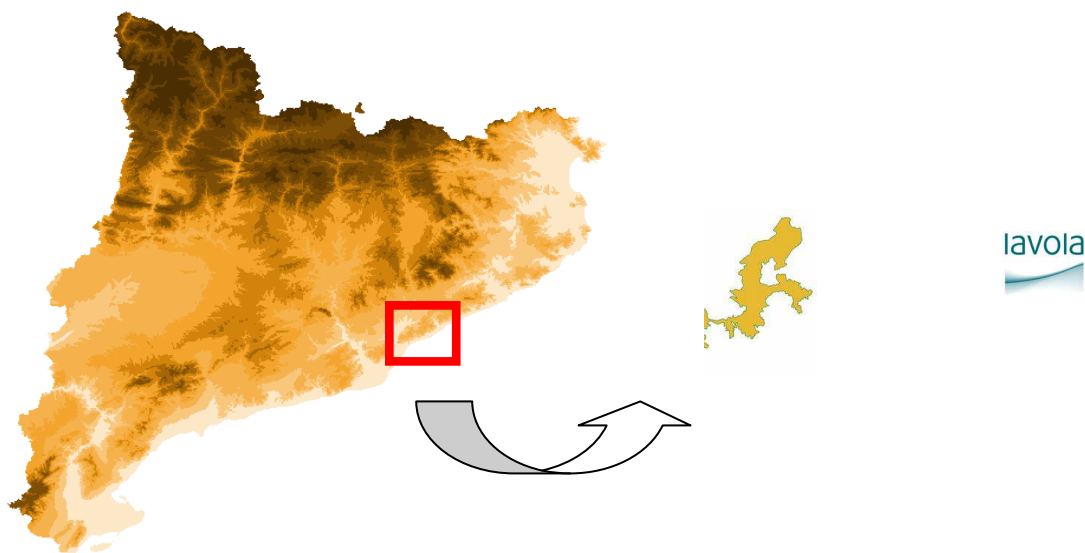
fomentar la implicació de les poblacions locals, i minimitzar els possibles impactes negatius. Això dona un marc sòlid amb el que enfrontar aquests canvis de gestió de l'ús públic en el Parc.

Actualment des de la Diputació de Barcelona s'està impulsant la redacció dels Plans d'Ús Públic en els parcs de la seva Xarxa. L'objectiu d'aquests és ordenar i regular l'ús públic de cada parc, i establir un programa d'acció per als pròxims anys per aconseguir-ho. Així doncs, el present document pretén analitzar els diferents aspectes de l'ús públic del Parc de Serralada Litoral, per tal de diagnosticar aquells aspectes sobre els que cal actuar i avaluar-los. Amb aquesta feina contrastada amb els principals actors del Parc, es construirà un pla d'acció i una normativa per a la regulació de l'ús públic dins el Parc.

1.1 L'ÀMBIT

L'àmbit d'estudi és el Parc de la Serralada Litoral, que coincideix amb l'eix principal de la Serralada Litoral Catalana o de Marina. El nom del Parc fa referència, justament, al sector central d'aquesta serralada, que agrupa les unitats del massís de Sant Mateu, el massís de Cèl·lecs i una part de la Conreria. La zona, compresa entre el Besòs i la riera d'Argentona, es troba a cavall entre les comarques del Maresme i el Vallès Oriental, i forma una franja estreta i allargada.

Figura 1.1.1 Ubicació Parc Natural en el context de Catalunya

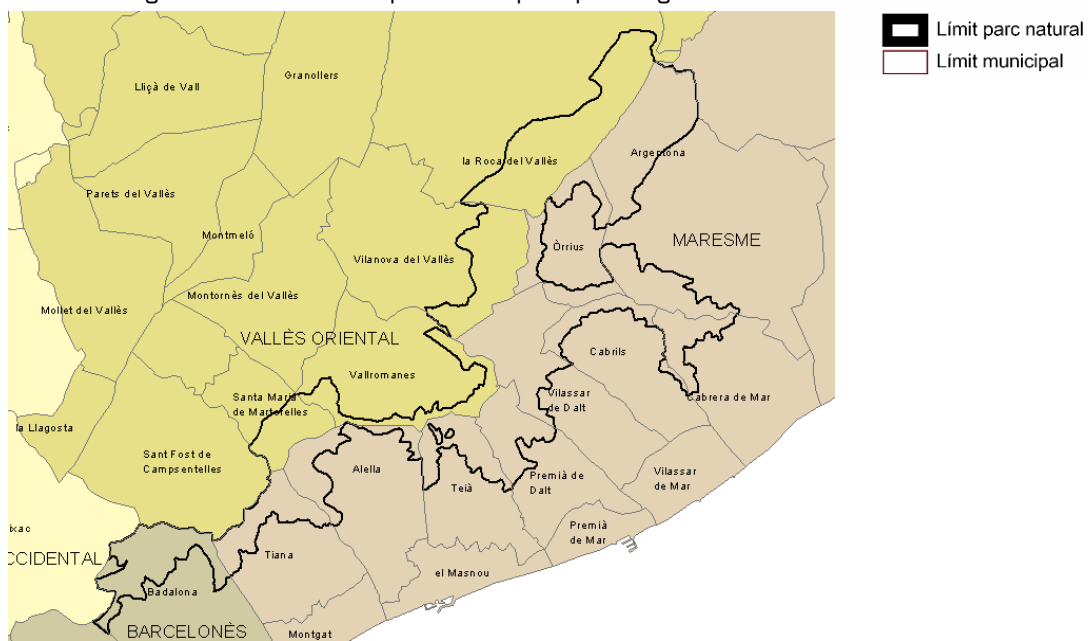


Font: Elaboració pròpia

L'extensió del Parc és de 4.7 ha, distribuïdes entre 14 municipis; Alella, Argentona, Cabrera de Mar, Cabriels, Martorelles, Montornès del Vallès, Premià de Dalt, la Roca del Vallès, Santa Maria de Martorelles, Teià, Tiana, Vallromanes, Vilanova del Vallès, Vilassar de Dalt. En la figura següent es mostra la distribució dels municipis per comarques.

El municipi de Tiana es troba inclòs dins dels Parcs de Serralada Litoral i també del de Marina, però la gestió real es realitza des del Parc de Marina. Això fa que, tal i com s'ha comentat, tot i que la principal informació del municipi s'inclouï dins el present estudi, l'estudi més detallat i les seves infraestructures quedin incloses dins el Pla d'Ús Públic del Parc de Marina.

Figura 1.1.2 Municipis i comarques que integren el Parc natural



Font: Elaboració pròpia

1.2 L'OCUPACIÓ HUMANA

El Parc de la Serralada Litoral se situa en una zona que ha estat poblada des de temps molt antics. Molt a prop de l'àrea metropolitana de Barcelona, el Parc ha estat i està subjecte a una forta pressió urbanística, i això ha configurat, al llarg dels anys l'aspecte i el conjunt del patrimoni històric que té el Parc.

Els primers elements que certifiquen la presència humana a la serralada són del neolític. Hi ha restes de sepulcres a Alella, concretament a can Cues. També hi ha galeries, cambres i dolmens. Un dels elements més significatius d'aquella època són les pintures rupestres a la Pedra de les Orenetes, al terme municipal de la Roca del Vallès. Els jaciments ibèrics també hi són presents a tota la serralada. El nucli principal estava situat al Burriac, un lloc elevat fàcilment defensable. Aquests van gaudir d'un període d'esplendor entre els segles IV i II a.C.

Amb l'arribada dels romans, els assentaments humans es traslladen dels turons més elevats a les planes i valls.

Durant el s. X s'escampen per la serralada petites vil·les, acompanyades d'ermites i capelles, cosa que denota l'estabilitat econòmica en aquella època. Així, els segles següents hi predominà l'agricultura, el conreu de la vinya i els cereals van ser els més importants. D'aquesta època també són molts dels castells que dominaven el baix maresme, el de Burriac i el de Mata. Pel que fa a la zona del Vallès, dominava el castell de la Roca del Vallès.

Més tard, a l'entorn als segles XIX i XX, les poblacions de la zona de la serra es veuen transformades degut a l'arribada del tren. Comença la industrialització de la zona, tot i que les poblacions que queden situades a cotes més altes de la muntanya segueixen amb la seva economia basada en l'agricultura.

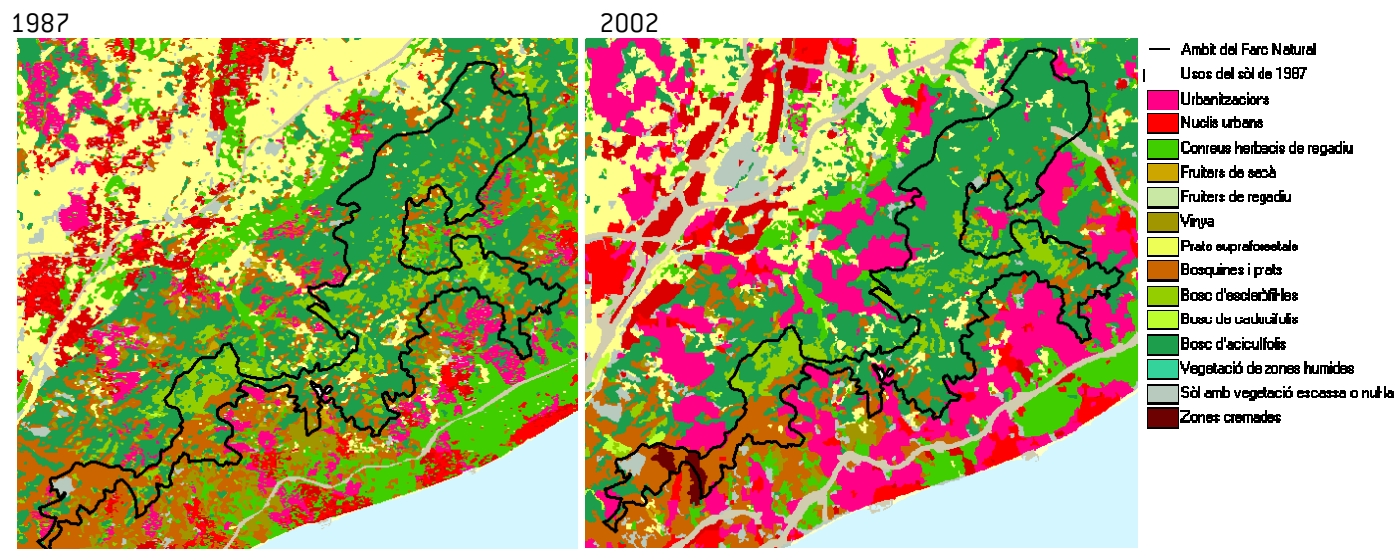
A principis de segle XX, amb el fenomen de l'estiueig alguns dels municipis de la serralada es veuran afavorits econòmicament, tot i que on es notarà més l'onada d'estiuejants serà principalment a les zones costaneres. Aquest fenomen, prendrà una gran embranzida cap als anys 60 i tindrà el seu punt àlgid als anys 80.

Avui en dia, la Serralada Litoral s'ha convertit en l'espai de lleure dels municipis del Parc i entorn proper. El Parc conserva un patrimoni natural, cultural i històric important i, a més, té un valor estètic i estratègic, doncs se situa en l'entorn d'una zona altament poblada, l'Àrea Metropolitana de Barcelona. Aquest fet porta l'espai natural a tenir una alta freqüentació de visitants per a realitzar activitats d'oci i lleure.

1.2.1 EVOLUCIÓ DELS USOS DEL SÒL EN ELS ÚLTIMS ANYS

A continuació es presenta el canvi en els usos del sòl a l'àmbit de l'espai natural de Serralada Litoral des del 1987 fins al 2002. Com es pot observar en la Figura 1.2.1, durant aquest període, de 15 anys, han augmentat les superfícies de les urbanitzacions al marge dels límits del Parc, inclús sobrepasant aquests últims. Han augmentat també les zones de bosquines i prats al sector sud de la serralada. La comparació dels dos mapes permet la percepció de la forta pressió que pateix el Parc respecte les zones urbanes.

Figura 1.2.1 Evolució usos del sòl



Font: Departament de Medi Ambient i Habitatge

1.3 MEDI NATURAL I PAISATGE DE SERRALADA LITORAL

1.3.1 MEDI NATURAL

Per la caracterització del medi natural de l'espai protegit en el present document s'han contemplat tres factors: geologia, vegetació i la fauna.

La base rocosa del massís del litoral català està formada bàsicament per materials antics de l'era paleozoica, on destaquen les roques granitoides tardihercinianes. A la vessant vallesana també hi predominen les formacions antigues, roques sedimentaries i metamorfitzades de l'era herciniana.

Si les condicions naturals regnessin sobre la serralada, aquesta estaria formada pel bosc esclarissat d'alzinar litoral típic (*Quercetum ilicis galloprovinciale arbutetosum*), amb roures a les valls més humides. Però donada la situació de la serralada en plena conurbanització i pressionada antròpicament, les condicions canvien i també ho fan els seus estrats arboris. Actualment, comparteixen els sòl gran varietat de comunitats, al vessant vallesà la comunitat de roures es barreja amb l'alzina i apareixen els arbustos de l'arç blanc (*Crataegus monogyna*) i l'aranyoner (*Prunus spinosa*). A les zones menys alterades per l'acció humana, encara s'hi troba l'alzinar litoral típic amb marfull (*Viburnum tinus*) i aladern (*Rhamnus alaternus*). A la vessant marítima hi ha arbredes d'alzina surera (*Quercus suber*) acompanyada amb brolla d'estepes. Però en els sòls més pobres de tipus sabanoide, el que predomina són els herbassars d'albellatge (*Hyparrhenietum hirta-pubescentis*) i el fenàs de marge (*Brachypodietum phoenicoidis*).

Pel que fa als torrents i rieres de la banda vallesana hi trobem comunitats de ribera com la gatelleda (*Carici-Salicetum catalaunicae*), la verneda (*Lamio-Alnetum glutinosae*) i l'omeda (*Lithospermo purpureocaerulei-Ulmetum minoris*). A la vora dels cursos d'aigua hi predominen el canyís (*Phragmites sp.*), la boga (*Typha sp.*) i el salze (*Salix alba*). A la part del maresme els torrents i rieres els ocupen alzinars amb bardissa i aranyoners (*Prunus spinosa*). A les parts més baixes de les rieres hi predominen els canyars (*Arundini-Convolvuletum sepium*), amb predominança de les espècies exòtiques.

La fauna de la serralada és majoritàriament mediterrània, tot i trobar algunes espècies eurosiberianes com el *Turdus viscivorus*, *Fringilla coelebs*, etc, que es localitzen en ambients frescos i humits, al fons de les rieres cap a la vessant vallesana.

Un dels factors claus faunísticament parlant de la serralada és el seu caràcter de via migratòria. Les aus migratòries, que durant l'any fan diversos desplaçaments, utilitzen la serralada com a hàbitat de pas. La serralada forma part de la gran ruta migratòria de la Mediterrània occidental. Però es defineixen tres rutes principals dins l'àmbit de la serra, la via litoral, la via de la serralada i la via interior, en funció de si passen en les zones més o menys properes a la línia de mar.

Aquesta situació, és en gran part la causa de la diversitat d'aus que es poden trobar a la serralada. Entre els nidificants, cal destacar la presència de 5 rapinyaires diürns i 4 de nocturns. És en el grup de les aus on es fa més palès el component faunístic centreeuropeu. Entre les aus

hivernants o nidificants, el cabusset (*Tachybaptus ruficollis*), les espècies del grup de les ardèides (bernat pescaire, *Ardea cinerea*, martinet blanc, *Egretta garzetta*, esplugabous, *Bubulcus ibis*, martinet menut, *Ixobrychus minutus*), les anàtides (ànec collverd, *Anas platyrhynchos*, xarxet, *Anas crecca*), els ràl.lids (polla d'aigua, *Gallinula chloropus*, rascló, *Rallus aquaticus*) el blauet (*Alcedo atthis*). Altres espècies es troben vinculades a la presència de canyars o canyissars (rossinyol bord, *Cettia cetti*, balquer, *Acrocephalus arundinaceus*) o tenen preferència general per les formacions de ribera (oriol, *Oriolus oriolus*, mallerenga cuallarga, *Aegithalos caudatus*, etc.).

Pel que fa als rèptils, s'han trobat 13 espècies, amb marcat component mediterrani. Entre elles, destaca la presència de la tortuga d'aigua ibèrica (*Mauremys leprosa*). No és segura la presència d'una població viable de tortuga mediterrània (*Testudo hermanni*), originada molt possiblement per individus assilvestrats.

S'ha detectat la presència de 23 espècies de mamífers (a les quals es podrien afegir 6 més de presència probable). Entre els mamífers, cal fer esment de la rata d'aigua (*Arvicola sapidus*). El grup més desconegut, pel que fa a la presència i els ambients ocupats, és el dels quiròpters.

1.3.2 EL PAISATGE

Segons la definició que estableix el Conveni Europeu del Paisatge (CEP) el paisatge designa una part de territori tal com la percep la població, el caràcter de la qual resulta de l'acció i interacció de factors naturals i/o humans. D'aquesta definició s'extreu que el paisatge és dinàmic i és el resultat d'un conjunt de factors, tant naturals com "humans" que són difícils de controlar. Però a més de la descripció física en el paisatge intervé l'observador. És a dir, l'espai físic més la percepció, donen el paisatge.

El paisatge conté diversos valors, i a continuació s'exposen els principals per a la Serralada del Litoral:

- Ecològic. Valor que integra tot el valor naturals dels hàbitats boscos, els rocams, i els hàbitats que conté.
- Geogràfic. Espai natural de referència geogràfica entre el Maresme i el Vallès.
- Històric. La serralada ha format part de la història de tots els habitants de la zona.
- Cultural. Espai natural que conté monuments d'interès històric i cultural (sobretot de l'època íber).
- Social. Zona d'esplai i lleure per als habitants de l'Àrea Metropolitana.
- Productiu. Històricament ha estat una zona agrícola .
- Humà. La serralada té una forta pressió urbanística de les poblacions que l'envolten.

Així doncs són múltiples els elements del paisatge que s'han transformat amb la ocupació humana. A més, la forta pressió urbanística dels últims anys sobre l'entorn natural de la serralada, i l'ocupació i la utilització de l'entorn per part de l'home al llarg de la història, conforma un paisatge altament fràgil en el que predominen els elements humanitzats respecte els naturals. Aquest resultat final del paisatge del Parc Natural de la Serralada Litoral és ocasionat

per la interacció que ha tingut lloc al llarg dels anys de l'activitat humana i els agents biòtics i abiòtics sobre el medi físic.

La gran quantitat de camins i els rocams escarpats per l'aigua es complementen amb boscos mixtes de pi i alzina, característics de la zona. Aquesta barreja dona l'aspecte característic del Parc, amb vegetació mediterrània amb elements de roca, formant en molts casos balcons que es converteixen en miradors.

La Serralada Litoral es caracteritza per ser escenari de turons amb torres de guaita i castells, que dominen la plana costanera i vallesana. Les ermites i castells, alguns en runes i altres en millor estat de conservació, són altres elements característics del paisatge del Parc de Serralada Litoral. L'acció de l'home ha originat profunds canvis dins la serralada. L'accessibilitat des de les planes, és força còmode i la proximitat a Barcelona ha fet que apareguessin multitud d'urbanitzacions. Això comporta que al Parc s'hi pugui accedir des de multitud de carrers de les urbanitzacions llindants al Parc.

El paisatge s'ha anat modelant per l'ocupació humana al llarg dels anys i és en l'actualitat l'escenari de moltes activitats del lleure pels usuaris del Parc i d'una forma no tant evident per la fauna i la flora que en formen part.



Línies suaus, arrodonides i poc escarpades del Parc de la Serralada Litoral

Els dos pics més alts corresponen a el turó de Cèllecs (534m), i el turó de Sant Mateu (499m). Formen part de la carena principal que transcorre de nord a sud pel centre del Parc. Aquesta morfologia allargassada i paral·lela al mar és un dels trets diferenciadors del paisatge que li donen singularitat i identitat.

La visió dels turons, no massa elevats, però amb suficient desnivell des del mar per a crear sensació d'alçada, des de la plana costanera forma el perfil característic del sistema del Parc. Per altra banda, des dels pics, es té una gran conca visual, podent-se observar des de l'àrea metropolitana de Barcelona, fins a les últimes estivacions de la plana del maresme. Cap a la banda vallesana, s'observen els massissos de Sant Llorenç del Munt, el Montseny i fins i tot Montserrat.

En les zones baixes predominen els cultius de vinya i floricultura i horticultura. La vinya s'estén muntanya amunt, fins els límits del Parc, mentre que la floricultura i l'horticultura romanen a la plana sota els característics hivernacles, creant el paisatge característic del maresme.

Taula 1.3.1 Resum de les principals característiques del Paisatge del Parc

Principals components del Paisatge	
Elements del paisatge:	Xaragalls i rocams amb vegetació intercalada formant diferents estrats visuals de roca i arbrat. Xarxa de torrents amb un fort caràcter estacional. En les parts més planes es troben vinyes i camps de conreu, amb els característics hivernacles del Maresme. Destaca el Castell de Burriac i les diferents ermites repartides pel Parc, així com masos dispersos. Urbanitzacions en les vores del Parc. Accés diversificat a causa de les urbanitzacions.
Formes:	La forma de la serralada és suau i rodona, encara que amb pendents pronunciats, degut al desnivell i la poca distància que la separa del mar.
Característiques:	Els colors característics són els de la roca granítica i la vegetació intercalada de la vegetació perenne de pins i alzines. Donant com a resultat una combinació de colors grisos, marronosos i verdosos.
Estructures:	Hi ha gran diversitat en les estructures vegetals. Però dominen les estructures antropitzades, amb urbanitzacions, pistes amples i camins, camps de cultiu i construccions disperses pel Parc.
Visibilitat	
Conques visuals:	Des dels principals pics es té una gran conca visual, podent-se observar des del Montseny, Sant Llorenç del Munt i Montserrat, fins l'àrea metropolitana de Barcelona i rodalies. Igualment la carena de la Serralada és un espai natural que s'observa des de la plana del Vallès i tot el Maresme.
Principals punts d'observació:	Castell de Burriac, Sant Mateu, Turó de Cèllec i punts de guaita
Valoració paisatgística	
Valors :	Ecològic. Geogràfic. Històric. Cultural. Social. Productiu. Identitari. Religiós.
Fragilitats:	Gran visibilitat Alta freqüentació Fàcil accessibilitat Processos de periurbanització i urbanització en els límits Elevat risc d'incendi

Font: elaboració pròpia

1.4 DADES GENERALS DEL PARC NATURAL DE LA SERRALADA LITORAL

La zona de la Conreria- Sant Mateu- Cèllecs va ser declarada espai PEIN a partir del Decret 328/1992, de 14 de desembre, pel qual s'aprova el Pla d'espais. Des del mateix any, és gestionat pel Consorci del Parc de la Serralada Litoral, format per la Diputació de Barcelona, la Generalitat de Catalunya, Consells comarcals del Maresme i del Vallès Oriental i els ajuntaments dels municipis afectats. L'espai natural protegit és de 4.7 ha.

1.4.1 GESTIÓ DEL PARC

A continuació es resumeix la informació més rellevant de la gestió del Parc.

Taula 1.4.1 Principals dades de la gestió del Parc

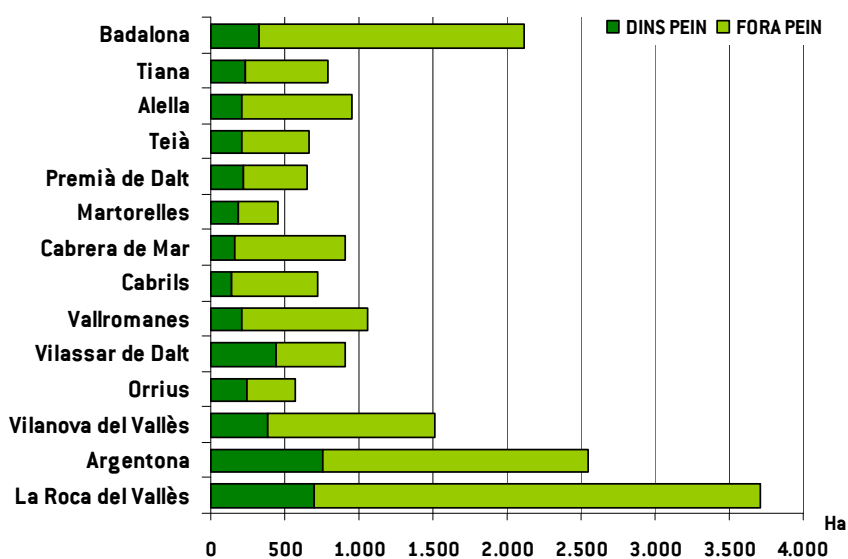
Òrgan gestor	Consorci del Parc de la Serralada de Litoral
Any de declaració	1992
Document rector (any)	Pla especial de Protecció del Medi Natural i del Paisatge de la Conreria- Sant Mateu- Cèllecs (2004)
Director del Parc	Montserrat Grau i Borràs
Oficina del Parc	Av. Onze de Setembre, 53, 1r, 08349 Cabrera de Mar Tel. 937 540 024

Font: web Serralada Litoral

1.4.2 ELS MUNICIPIS DEL PARC

El Parc conté territori de 14 municipis, la superfície de cada municipi que es troba inclosa dins l'espai natural protegit es presenta de forma gràfica en la figura següent.

Figura 1.4.1 Distribució de la superfície del Parc per municipis



Font: Pla especial la Conreria-St. Mateu-Cellecs

Argentona i la Roca del Vallès són els municipis que més superfície tenen dins del PEIN, però en dades relatives són els municipis de Santa Maria de Martorelles i Vilassar de Dalt els que presenten un major percentatge de la seva superfície dins del PEIN. Els municipis que presenten menor superfície dins l'espai natural protegit són Cabriels, Cabrera i Orrius.

1.4.3 RÈGIM DE PROPIETAT DE LA SUPERFÍCIE DEL PARC NATURAL

Pel que fa al règim de la propietat només un 2%, aproximadament, és de titularitat pública. La resta de sòl del Parc són finques privades. Aquest 2% correspon a finques municipals. El cim de Montcabrer, el Castell de Burriac i can Girona, són les finques públiques més extenses que pertanyen als Ajuntaments de Cabrera de Mar i a l'Ajuntament de Barcelona en el terme municipal de Santa Maria de Martorelles, respectivament. A més hi ha parcel·les de titularitat municipal a la majoria dels municipis del Consorci.

A2. MARC NORMATIU DE L'ÚS PÚBLIC

2 MARC NORMATIU DE L'ÚS PÚBLIC

2.1 EL PLA ESPECIAL DEL PARC

L'espai natural de la Conreria-Sant Mateu-Céllecs, l'actual Parc de la Serralada Litoral, va ser objecte de protecció, a iniciativa del Parlament de Catalunya, a través de l'aprovació del Pla d'Espais d'Interès Natural (PEIN), Decret 328/1992 de 14 de desembre. D'acord amb l'article 8.1 de les normes del PEIN, i complint amb el que dicta l'article 16 de la Llei 12/1985, d'espais naturals, s'estableix la delimitació definitiva d'aquest espai mitjançant la redacció d'un Pla especial de Protecció del Medi Natural i del Paisatge.

El Pla especial de protecció del medi natural i del paisatge de La Conreria-Sant Mateu-Céllecs va ser aprovat definitivament el 25 de maig del 2004, redactat amb la conformitat amb el que estableix la Llei 12/1985, d'espais naturals, i publicat en el DOGC núm. 4154 de 15 de juny de 2004.

D'acord amb l'article 8.5 de les normes del PEIN, aquest Pla especial s'ha formulat complint el que s'estableix a la legislació urbanística [article 5.1 de la Llei 12/1985] i conté la descripció detallada dels límits i la seva representació gràfica a escala suficientment detallada. Així mateix conté les determinacions necessàries per a la protecció del medi natural i del paisatge.



2.1.1 OBJECTIUS DEL PLA ESPECIAL

L'objectiu principal d'aquest Pla és protegir la gea, la diversitat biològica, el paisatge i els processos ecològics essencials, tot garantint la conservació dels sistemes naturals i establir un marc d'articulació per a totes les administracions públiques que exerceixen les seves competències en relació a aquest espai natural per tal que la seva actuació sigui congruent amb l'objectiu anterior.

Pel que fa els objectius específics relacionats amb l'ús públic, cal remarcar:

- Ordenar l'ús públic i les activitats de lleure que es desenvolupen a l'espai natural, per tal que siguin compatibles amb la conservació global de l'espai natural.
- Establir directrius en relació a l'activitat socioeconòmica, per tal que pugui desenvolupar-se de manera sostenible.
- Establir un marc de referència perquè les infraestructures i serveis destinats a la població local puguin desenvolupar-se de manera compatible amb la conservació global de l'espai natural, i puguin repercutir positivament en la millora de la qualitat de vida.

L'ordenació de l'ús públic al Parc va encaminada a la distribució dels visitants de manera que es potencii l'ús a determinades zones i es faci possible el manteniment d'altres àrees menys freqüentades. S'estableix una xarxa viària bàsica per on canalitzar la circulació motoritzada sense restricció, i en la qual s'articulen un conjunt d'equipaments, existents o de nova creació, per tal de concentrar l'oferta en determinats punts ambientalment menys sensibles.

Tot i així les activitats poden ser regulades, restringides o fins i tot prohibides per raons ecològiques, ambientals o de millor gestió de l'espai natural sempre que estigui degudament justificat.

L'article 36 descriu la regulació general de l'ús públic:

- El desenvolupament de l'ús públic en l'àmbit del Pla s'ha de portar a terme de forma compatible amb la conservació global de l'espai natural.
- L'ús públic s'ha de desenvolupar amb ple respecte als béns públics i privats, els drets i les propietats.
- Es prohibeix l'abocament i abandonament de materials o qualsevol material de rebuig.
- S'admet encendre foc exclusivament en aquelles àrees o supòsits autoritzats.
- Els ajuntaments i el Departament de Medi Ambient i Habitatge, poden establir restriccions o limitacions de l'ús i l'accés públic en algun sector del Parc, per garantir la conservació de la gea, la fauna, la flora, la vegetació i el paisatge.
- Les administracions públiques han de garantir l'ús públic de les fonts existents a l'interior del Parc.

Per altra banda, la circulació motoritzada es regeix segons el que estableix la Llei 9/1995, de 27 de juliol, de regulació de l'accés motoritzat al medi natural, i el Decret 166/1998, de 8 de juliol, que la desplega. Amb caràcter general, s'autoritza l'accés i la circulació motoritzada en l'àmbit del Pla exclusivament per la xarxa viària bàsica, no s'admeten proves ni competicions amb vehicles motoritzats (article 37) i finalment s'admeten les senyalitzacions de caràcter informatiu, indicador o pedagògic, però no de caràcter publicitari (article 16).

2.1.2 ZONIFICACIÓ

El Pla divideix tot el seu àmbit territorial en cinc zones, establertes d'acord amb els objectius específics i usos que s'assenyalen per a cadascuna, i denominades de la forma següent:

- Zona Forestal, inclou terrenys de caràcter forestal amb presència significativa de comunitats d'especial interès ecològic. Es troben en aquesta zona bona part dels alzinars litorals típics, dels alzinars amb roures i de les suredes.

Pla especial de protecció del medi natural i del paisatge de La Conreria-Sant Mateu-Célecs

Article 45. Zona forestal (clau 1)

45.3.1 Usos i activitats compatibles.

e) Usos i activitats de lleure, esportius, culturals i pedagògics, d'acord amb les especificacions de la secció 7 (regulació general de l'ús públic) d'aquestes normes, quan siguin congruents amb la naturalesa rural i el caràcter protegit de l'espai natural i no comportin noves instal·lacions, construccions o edificacions per al seu desenvolupament, amb l'excepció dels punts d'informació (tipus A) i els miradors panoràmics (tipus D) definits a l'article 39.1 d'aquestes normes.

f) Activitats de turisme rural i similars, com ara la residència-casa de pagès i la residència en casa de colònies, exclusivament en les edificacions existents en la data d'aprovació inicial d'aquest Pla especial amb la deguda cobertura jurídica.

i) Usos i activitats educatives, assistencials, religioses i altres d'interès social, exclusivament en els edificis habilitats a tal efecte i amb aquest ús en la data d'aprovació inicial d'aquest Pla especial i amb la deguda cobertura jurídica.

45.3.2 Usos i activitats incompatibles.

e) Usos i activitats de lleure, esportives, culturals o pedagògiques quan comportin noves instal·lacions, construccions o edificacions per al seu desenvolupament, incloses les hípiques i centres eqüestres, àrees recreatives i àrees d'acampada regulada. Se n'exceptuen els punts d'informació (tipus A) i els miradors panoràmics (tipus D) definits a l'article 39.1 d'aquestes normes.

- Zona forestal de recuperació, inclou terrenys de caràcter forestal, amb predomini de pinedes, comunitats arbustives i prats secs. Inclou també terrenys denudats, àrees cremades, etc., en els quals es donen processos de recuperació de la coberta vegetal. En la zona forestal de recuperació l'objectiu bàsic també és el manteniment de la coberta forestal, tot i que s'hi admeten, en determinades condicions, instal·lacions vinculades a l'ús públic de l'espai natural.

Pla especial de protecció del medi natural i del paisatge de La Conreria-Sant Mateu-Céllecs

Article 46. Zona forestal de recuperació (clau 2)

f) Usos i activitats de lleure, esportius, culturals i pedagògics, d'acord amb les especificacions de la secció 7 (regulació general de l'ús públic) d'aquestes normes, quan siguin congruents amb la naturalesa rural i el caràcter protegit de l'espai natural i no comportin noves instal·lacions, construccions o edificacions per al seu desenvolupament, amb l'excepció dels punts d'informació (tipus A), les àrees recreatives (tipus C) i els miradors panoràmics (tipus D) definits a l'article 39.1 d'aquestes normes. En particular, els serveis i les activitats de restauració s'admeten exclusivament en les edificacions, amb la deguda cobertura jurídica, existents en la data d'aprovació inicial d'aquest Pla especial que es troben en finques amb accés directe des de la xarxa viària bàsica definida pel Pla.

g) Activitats de turisme rural i similars, com ara la residència-casa de pagès i la residència en casa de colònies, exclusivament en les edificacions existents en la data d'aprovació inicial d'aquest Pla especial amb la deguda cobertura jurídica.

j) Usos i activitats educatives, assistencials, religioses i altres d'interès social, exclusivament en els edificis habilitats a tal efecte i amb aquest ús en la data d'aprovació inicial d'aquest Pla especial i amb la deguda cobertura jurídica.

46.3.2 Usos i activitats incompatibles.

a) Usos i activitats de lleure, esportives, culturals o pedagògiques quan comportin noves instal·lacions, construccions o edificacions per al seu desenvolupament, incloses hípiques i àrees d'acampada regulada. Se n'exceptuen els punts d'informació (tipus A), les àrees recreatives (tipus C) i els miradors panoràmics (tipus D) definits a l'article 39.1 d'aquestes normes.

- Zona agrícola i d'espais oberts, inclou terrenys on s'hi desenvolupa l'activitat agrícola, així com entorns de masies i altres espais de caràcter obert.

Pla especial de protecció del medi natural i del paisatge de La Conreria-Sant Mateu-Célecs

Article 47. Zona agrícola i d'espais oberts (clau 3)

47.3.1 Usos i activitats compatibles.

g) Usos, activitats i equipaments de lleure, esportius, de restauració, culturals i pedagògics, d'acord amb les especificacions de la secció 7 (regulació general de l'ús públic) d'aquestes normes, quan siguin congruents amb la naturalesa rural i el caràcter protegit de l'espai natural. En particular, els serveis i les activitats de restauració s'admeten exclusivament en les edificacions existents en la data d'aprovació inicial d'aquest Pla especial, amb la deguda cobertura jurídica, que es troben en finques amb accés directe des de la xarxa viària bàsica definida pel Pla. Les hípiques es regulen d'acord amb les especificacions de l'article 42 d'aquestes normes.

h) Activitats de turisme rural i similars, com ara la residència-casa de pagès i la residència en casa de colònies. S'admeten exclusivament en les edificacions existents en la data d'aprovació inicial d'aquest Pla especial amb la deguda cobertura jurídica.

k) Usos i activitats educatives, assistencials, religioses i altres d'interès social, exclusivament en els edificis habilitats a tal efecte i amb aquest ús en la data d'aprovació inicial d'aquest Pla especial, i amb la deguda cobertura jurídica.

- Zona d'equipaments i serveis, inclou terrenys amb usos, equipaments i instal·lacions singulars de naturalesa diversa (mútua metal·lúrgica, cartoixa de Montalegre, edificis de la Conreria, pitch&putt de can Maimó, central elèctrica de can Bernador), d'utilitat pública o interès social, de notable envergadura territorial en el context del Pla especial. S'estableixen regulacions generals per tal de garantir que la seva implantació sigui compatible amb la conservació global de l'espai natural.

Pla especial de protecció del medi natural i del paisatge de La Conreria-Sant Mateu-Céllecs

Article 48. Zona d'equipaments i serveis (clau 4)

48.3.1 Usos i activitats compatibles.

f) Usos, activitats i equipaments de lleure, esportius, de restauració, culturals i pedagògics, d'acord amb les especificacions de la secció 7 (regulació general de l'ús públic) d'aquestes normes, quan siguin congruents amb la naturalesa rural i el caràcter protegit de l'espai natural. En particular, els serveis i les activitats de restauració s'admeten exclusivament en les edificacions existents en la data d'aprovació inicial d'aquest Pla especial, amb la deguda cobertura jurídica, que es troben en finques amb accés directe des de la xarxa viària bàsica definida pel Pla.

g) Activitats de turisme rural i similars, com ara la residència-casa de pagès i la residència en casa de colònies. S'admeten exclusivament en les edificacions existents en la data d'aprovació inicial d'aquest Pla especial amb la deguda cobertura jurídica.

j) Usos i activitats educatives, assistencials, religioses i altres d'interès social, exclusivament en els edificis preexistents amb la deguda cobertura jurídica, d'acord amb la regulació establerta en l'article 48 d'aquestes normes.

48.3.2 Usos i activitats incompatibles.

d) Hípiques i centres eqüestres.

- Zona de regulació especial, terrenys que, per motiu del seu estat de conservació o de la seva unitat funcional o dels seus valors geològics, biològics o paisatgístics intrínsecs, són considerats de gran interès per a la conservació de la diversitat biològica i dels sistemes naturals en el conjunt de l'espai.

Pla especial de protecció del medi natural i del paisatge de La Conreria-Sant Mateu-Célecs

Article 49. Zona de regulació especial (clau 5)

49.3.1 Usos i activitats compatibles.

e) Usos i activitats de lleure, esportius, culturals i pedagògics, d'acord amb les especificacions de la secció 7 (regulació general de l'ús públic) d'aquestes normes, quan siguin congruents amb la naturalesa rural i el caràcter protegit de l'espai natural i no comportin noves instal·lacions, construccions o edificacions per al seu desenvolupament, amb l'excepció dels punts d'informació (tipus A) i els miradors panoràmics (tipus D) definits a l'article 39.1 d'aquestes normes.

f) Activitats de turisme rural i similars, com ara la residència-casa de pagès i la residència en casa de colònies, exclusivament en les edificacions existents en la data d'aprovació inicial d'aquest Pla especial amb la deguda cobertura jurídica.

49.3.2 Usos i activitats incompatibles.

e) Usos i activitats de lleure, esportives, culturals o pedagògiques quan comportin noves instal·lacions, construccions o edificacions per al seu desenvolupament, incloses les hípiques i centres eqüestres, àrees recreatives i àrees d'acampada regulada. Se n'exceptuen els punts d'informació (tipus A) i els miradors panoràmics (tipus D) definits a l'article 39.1 d'aquestes normes.

49.5 Xarxa viària.

a) No s'admet l'obertura de nous camins, pistes i senders rurals i forestals de caràcter permanent.

49.7 Ordenació de l'ús públic.

No s'admeten en aquesta zona usos i activitats que, amb caràcter permanent, incrementin la freqüentació i l'ús públic de la zona.

2.1.3 REGULACIÓ GENERAL DE L'ÚS PÚBLIC

- Xarxa viària bàsica (article 15)

És formada pels elements de vialitat que es divideix en tres:

- Carreteres: són els vials permanents que tenen el caràcter de carretera d'acord amb la legislació vigent. Es tracta de vies asfaltades que permeten o bé travessar l'espai natural, o bé accedir als camins rurals que discorren per l'interior de l'espai natural. Es regulen d'acord amb la legislació específica que els és d'aplicació.
- Camins: pistes i senders rurals i forestals: són vials de caràcter permanent, amb diferents funcionalitats.
- Pistes de desembosc i altres vials temporals: són de caràcter temporal, associades als aprofitaments forestals o bé a la construcció d'infraestructures.

La xarxa viària bàsica es constitueix per les carreteres i els camins rurals.

- L'accés general al Parc (article 36)

En general el desenvolupament de l'ús públic en l'àmbit del Pla s'ha de portar a terme de forma compatible amb la conservació global de l'espai natural. Igualment l'ús públic en l'àmbit del Pla especial s'ha de desenvolupar amb ple respecte als béns públics i privats, els drets i les propietats existents.

Es prohibeix l'abocament de runes i fer foc excepte en aquells espais senyalitzats.

Els ajuntaments i el Departament de Medi Ambient i Habitatge poden establir, a instàncies de l'òrgan gestor, determinacions complementàries d'ordenació o limitació de l'ús i l'accés públic a algun sector del Parc, per garantir la conservació de la gea, la fauna, la flora, la vegetació i el paisatge.

- Ús de la xarxa viària i circulació amb mitjans motoritzats (article 37)

La regulació bàsica es regeix segons el que estableix la Llei 9/1995, de 27 de juliol, de regulació de l'accés motoritzat al medi natural, el Decret 166/1998, de 8 de juliol, que la desplega, i altra normativa aplicable.

Per a utilització de l'espai natural en el lleure només s'autoritza l'accés i la circulació motoritzada a la xarxa viària bàsica del Pla especial. El Pla preveu que els camins tinguin la senyalització correcta de les prohibicions pertinents.

- Regulació dels usos i les activitats esportives i recreatives (articles 37 i 38)

- Activitats organitzades

No s'admet en l'àmbit del Pla la realització de proves ni competicions esportives amb vehicles motoritzats ni la circulació motoritzada en grup organitzada, excepte en les carreteres transversals. Aquest darrer supòsit requereix l'informe preceptiu de l'òrgan gestor.

Les proves i competicions esportives que hagin de discorre totalment o parcial per l'àmbit del Pla, i l'establiment de circuits permanents o itineraris senyalitzats eqüestres, de bicicleta de muntanya o d'altres vehicles sense motor, requereixen per al seu desenvolupament l'autorització del Departament de Medi Ambient i Habitatge, amb l'informe preceptiu de l'òrgan gestor.

- Activitats admeses

La circulació en bicicleta, animal de sella o qualsevol altre mitjà de locomoció similar s'ha de desenvolupar pels vials i senders existents, i tenint cura de respectar la prioritat dels vianants en aquells vials d'amplada inferior als 2 metres.

En relació amb el que preveu l'article 6.1 del Decret 148/1992, de 9 de juny, pel qual es regulen les activitats fotogràfiques, científiques i esportives que poden afectar les espècies de la fauna salvatge, i sense perjudici dels supòsits previstos expressament als apartats anteriors, les activitats esportives que es relacionen a continuació no requereixen autorització prèvia per al seu desenvolupament en l'àmbit del Pla:

L'escalada.

El vol i descens per l'aire amb parapendent, ala delta i altres aparells similars, tripulats o no.

La navegació aèria a menys de 300 metres per sobre del terra.

La bicicleta tot terreny i qualsevol activitat esportiva terrestre que necessiti del concurs d'algun artefacte sense motor.

- Equipaments d'ús públic per a l'ordenació del lleure (article 39)

Els equipaments d'ús públic per a l'ordenació del lleure en l'àmbit d'aquest Pla es classifiquen en les tipologies següents:

- Tipus A: Punts d'informació. Es situen a la xarxa viària bàsica, en aquests punts s'hi pot situar una petita construcció desmuntable.
- Tipus B: Àrees d'acampada regulada. Són les úniques àrees on s'hi pot desenvolupar la lliure acampada. El nombre total d'àrees d'acampada regulada en l'àmbit del Pla no pot ser superior a quatre.
- Tipus C: Àrees recreatives/berenadors. Els emplaçaments indicatius proposats pel Pla no esgoten altres possibilitats d'ubicació, sempre que es compleixin les condicions establertes per aquestes normes en el seu article 40, referent a la conservació dels elements naturals, a ubicacions determinades integrant-se al seu entorn immediat.
- Tipus D: Miradors panoràmics. Els emplaçaments indicatius proposats pel Pla no esgoten altres possibilitats d'ubicació. Exclusivament en els miradors situats en la xarxa viària bàsica s'admet l'adequació d'un espai per a aparcament.

- Regulació específica de les àrees recreatives (article 40)

El Pla especial estableix les directrius que defineixen la creació de noves àrees recreatives. Es prohibeix la realització de foc fora de les àrees condicionades per aquest ús.

- Regulació específica de l'acampada (article 41)

El Pla especial estableix les directrius que defineixen la creació de noves àrees d'acampada.

- Regulació específica de les hípiques i els centres eqüestres (article 42)

El Pla especial estableix les directrius que defineixen la creació de noves hípiques i centres eqüestres.

2.2 LA LLEI D'ESP AIS NATURAL S I EL DECRET DE CREACIÓ DEL PEIN

2.2.1 LA LLEI 12/1985, D'ESP AIS NATURAL S

La llei 12/1985, d'espais naturals, és el marc general per a la protecció dels espais naturals a Catalunya. Els objectius d'aquesta llei són protegir, conservar, gestionar i, si s'escau, restaurar i millorar la diversitat genètica, la riquesa i la productivitat dels espais naturals de Catalunya, els quals han d'ésser compatibles amb el desenvolupament i la utilització dels recursos naturals i ambientals, en el marc de la protecció del medi i de l'ordenació racional i equilibrada del territori (article 1). En el seu articulat especifica els principis bàsics per a cada una de les figures de protecció especial autonòmiques.

Aquesta llei preveu en el seu capítol III (article 15 al 20) la redacció del Pla d'Espais d'Interès Natural, que es va portar a terme a través del Decret 328/1992, explicat a continuació.

2.2.2 DECRET 328/1992, PEL QUAL S'APROVA EL PLA D'ESP AIS D'INTERÈS NATURAL.

El Pla va ser aprovat per l'Acord del Consell de Govern de 14 de desembre de 1992, mitjançant el Decret 328/1992, de 14 de desembre, pel qual s'aprova el Pla d'espais d'interès natural. Aquest Decret va ser publicat al Diari Oficial de la Generalitat de Catalunya nº 1714, d'1 de març de 1993, i va entrar en vigor l'endemà.

A través d'aquest Pla s'estableix la protecció mínima del territori que cal que es desenvolupi en cada un dels seus espais a través d'un pla especial tramitat segons la llei 12/1985, d'espais naturals i el Decret legislatiu 1/1990 de matèria urbanística.

Decret 328/1992, pel qual s'aprova el pla d'espais d'interès natural

Article 1. El Pla d'espais d'interès natural té com objecte, la delimitació i l'establiment de les determinacions necessàries per a la protecció bàsica dels espais naturals la conservació dels quals es considera necessari d'assegurar, d'acord amb els valors científics, ecològics, paisatgístics, culturals, socials, didàctics i recreatius que posseeixen.

Aquest decret va assentar els límits de les àrees d'interès especial i en el seu capítol 3 estableix el règim d'usos i activitats generals, que bàsicament disposa que han de ser respectuosos amb els béns, drets privats i propietats existents, i regula l'accés motoritzat.

Decret 328/1992, pel qual s'aprova el pla d'espais d'interès natural

Article 12. Els usos públics en els espais del Pla es desenvoluparan amb ple respecte als béns, els drets privats i les propietats existents. Els departaments d'Agricultura, Ramaderia i Pesca i de Medi Ambient establiran mesures amb aquesta finalitat en els seus respectius àmbits competencials.

Article 14.1 No és permesa la circulació de vehicles motoritzats camps a través ni fora de carreteres o camins habilitats per al pas d'automòbils. Aquesta disposició no afecta les activitats agropecuàries, silvícoles i similars, ni les de prevenció i extinció d'incendis realitzades per les agrupacions de defensa forestal i altres organismes amb anàlogues finalitats, ni la circulació de vehicles quan sigui estrictament necessari per al desenvolupament a l'interior dels espais del Pla d'altres activitats degudament legalitzades.

El Parc de la Serralada Litoral és l'EIN de la Conreria-Sant Mateu-Céllecs.

2.3 L'ÚS SOCIAL A LA LEGISLACIÓ SECTORIAL I ESPECÍFICA

Actualment les competències de l'accés al medi natural i el seu ús públic recauen sobre el Departament de Medi Ambient i Habitatge, Direcció general del medi natural.

2.3.1 REGULACIÓ ESPECÍFICA

L'any 1989 va aparèixer la primera legislació específica per a l'accés al medi natural, el Decret 59/1989, de 13 de març, pel qual es regula la circulació motoritzada per a la protecció del medi natural, que va ser derogat per la Llei 9/1995, de 27 de juliol, de regulació de l'accés motoritzat al medi natural, actualment vigent.

2.3.1.1 Llei 9/1995, de 27 de juliol, de regulació de l'accés motoritzat al medi natural

Aquesta Llei té per finalitat establir normes de regulació de l'accés motoritzat al medi natural, tant pel que fa a la circulació motoritzada individual o en grup com pel que fa a les competicions esportives, amb l'objectiu últim de garantir la conservació del patrimoni natural de Catalunya, assegurant, alhora, el respecte a la població i la propietat pública i privada del món rural.



Circulació

En els espais inclosos en el Pla d'Espais d'Interès Natural (PEIN) no declarats de protecció especial i en els terrenys forestals¹, s'autoritza la circulació per les pistes i els camins forestals pavimentats o d'amplada igual o superior a 4 metres (article 6.2). Aquest apartat ha estat puntualitzat per la Llei 12/2006², que permet també la circulació pels vials pavimentats i pels camins autoritzats d'una manera expressa. Aquestes autoritzacions han d'ésser degudament justificades i incorporades a l'inventari comarcal de camins i pistes forestals corresponent.

En qualsevol espai resta prohibida la circulació camp a través i fora de camins i pistes (article 7).

Limitacions i prohibicions de pas

Es prohibeix la circulació de vehicles motoritzats camps a través o fora de les pistes o dels camins delimitats a aquest efecte i pels tallafocs, les vies forestals d'extracció de fusta i els

¹ D'acord amb la Llei 6/1988, són terrenys forestals o forests:

- a) Els sòls rústics poblats d'espècies arbòries o arbustives, de matolls i d'herbes.
- b) Els erms situats en els límits dels boscos que siguin necessaris per a la protecció d'aquests.
- c) Els erms que, per llurs característiques, siguin adequats per a l'aforestació o la reforestació.

Es consideren també com a terrenys forestals els prats de regeneració natural, els aiguamolls, els rasos poblats anteriorment i transformats sense l'autorització corresponent i les pistes i camins forestals.

² Llei 12/2006, del 27 de juliol, de mesures en matèria de medi ambient i de modificació de les lleis 3/1988 i 22/2003, relatives a la protecció dels animals, de la Llei 12/1985, d'espais naturals, de la Llei 9/1995, de l'accés motoritzat al medi natural, i de la Llei 4/2004, relativa al procés d'adequació de les activitats d'incidència ambiental.

camins ramaders, i pel llit sec i per la làmina d'aigua dels rius, els torrents i tota mena de corrents d'aigua (article 7).

El Departament de Medi Ambient i Habitatge pot definir limitacions específiques en els espais de protecció especial, després d'haver consultat els òrgans gestors dels espais, referides a l'època de l'any en què s'admet la circulació, la velocitat màxima, les característiques dels vehicles i qualsevol altra limitació que es consideri necessària per a preservar els espais naturals. Per prohibir la circulació motoritzada cal la consulta als ajuntaments respectius (article 8.1).

L'adopció de limitacions o prohibicions en camins o pistes forestals que passen íntegrament per terrenys de propietat privada, a proposta dels òrgans de gestió dels espais naturals de protecció especial, cal que siguin notificades al Departament de Medi Ambient i Habitatge, el qual les pot imposar amb l'objectiu de per a preservar els valors naturals dels espais afectats o per garantir la prestació de serveis públics. En tots els casos s'ha de garantir l'audiència als propietaris o als titulars dels terrenys en qüestió.(article 10)

Qualsevol limitació que afecti un camí de titularitat d'un ens local ha de ser establert pel mateix o bé a requeriment del Departament de Medi Ambient i Habitatge després de la consulta de la comissió comarcal.

Senyalització

L'administració que hagi establert les limitacions i les prohibicions ha d'adoptar les mesures que calguin per a la senyalització adequada dels vials que tenen limitacions específiques i dels vials en què es prohibeix la circulació i ha d'assegurar-ne la publicitat.(article 11.1)

Els camins i les pistes objecte de limitacions o de prohibicions de pas han d'estar convenientment senyalitzats al començament, a l'acabament i, si escau, als accessos intermedis. (article 11.2)

Règim sancionador

En el capítol IV de la Llei s'especifica la tipificació de les infraccions de Llei, les sancions, i concreta que les entitats competents per a la sanció és l'òrgan competent dins l'administració de la Generalitat de Catalunya, bàsicament el Departament de Medi Ambient i Habitatge.

2.3.1.2 Llei 12/2006, de modificació de la Llei 9/1995

El juliol del 2006 s'aprova la Llei 12/2006, de 27 de juliol, de mesures en matèria de medi ambient i de modificació de les lleis 3/1988 i 22/2003, relatives a la protecció dels animals, de la Llei 12/1985, d'espais naturals, de la Llei 9/1995, de l'accés motoritzat al medi natural, i de la Llei 4/2004, relativa al procés d'adequació de les activitats d'incidència ambiental.

Els canvis més importants d'interès d'aquesta llei és la modificació de l'article 6 en el seu apartat segon, on diu que en els espais inclosos en el PEIN no declarats de protecció especial i terrenys forestals, s'autoritza la circulació per les pistes i els camins forestals pavimentats d'amplada

superior o igual a quatre metres, pels vials pavimentats i camins autoritzats. Igualment, s'afegeix una disposició addicional, la quarta amb la que s'aproven mesures d'accés al medi natural a persones discapacitades amb mobilitat reduïda i per aquelles incloses dins de programes de tecnificació i d'alt rendiment esportiu.

Disposició addicional quarta

Les persones amb discapacitat que tinguin la mobilitat reduïda poden disposar d'autoritzacions específiques per a facilitar-los l'accés al medi natural. Aquestes autoritzacions poden comportar l'exempció de determinades limitacions de les establertes pels articles 6 i 7, per a aquestes persones i per als acompanyants que siguin necessaris. Les persones incloses en els programes de tecnificació i alt rendiment esportiu de Catalunya, acreditades per la direcció del Consell Català de l'Esport, disposen d'autoritzacions específiques per al lliure accés al medi natural no objecte de protecció especial, amb l'única finalitat que puguin practicar llurs activitats esportives

Modificació de la disposició tercera, per la que es crea una comissió consultiva d'accés al medi natural formada pels representats del sector públic i privat.

Disposició tercera

Es crea a cada comarca una comissió consultiva d'accés motoritzat al medi natural formada per representants dels departaments implicats, del consell comarcal, dels ajuntaments, dels propietaris afectats, per mitjà de les organitzacions professionals agràries, forestals i sectorials, i també d'altres entitats, institucions o agents socials afectats, amb la finalitat d'informar de les limitacions i les prohibicions a què es refereix l'article 8.2, del catàleg de circuits i el calendari de proves a què es refereix l'article 23 i de l'inventari comarcal de camins a què es refereix l'article 11

2.3.1.3 Decret 166/1998, de regulació d'accés motoritzat al medi natural

Aquest Decret, que desenvolupa la Llei 9/1995 de regulació de l'accés motoritzat al medi natural i en concreta la definició dels camins, els continguts dels inventaris comarcals, entre altres.

Definicions de tipus de pistes i camins

Les definicions dels diferents tipus de pistes i camins són (article 2.2):

- a) Camins forestals, les vies de terra o pavimentades de circulació permanent que serveixen per a la gestió, la vigilància i la defensa de les forests, amb una amplada mitjana de plataforma de 4 metres, que formen la xarxa forestal bàsica.
- b) Pistes forestals, les vies de terra o pavimentades connectades amb les anteriors, i de característiques similars, construïdes primordialment una amplada mitjana de plataforma de 3 metres, que formen la xarxa forestal secundària.
- c) Pistes de desembosc, les vies de terra i de circulació temporal exclusivament construïdes per al transport d'aprofitaments forestals, amb una amplada mitjana de plataforma de 2,5 metres.

- d) Camins rurals, les vies pavimentades o de terra de circulació permanent construïdes per a la millora de les infraestructures agrícoles, ramaderes i forestals, d'unió entre infraestructures agrícoles, ramaderes i forestals, d'unió entre localitats o d'accés a cases o nuclis de població situats en zones rurals.
- e) Camins ramaders, els camins seguits tradicionalment pel bestiar transhumant en els seus desplaçaments periòdics per a l'aprofitament de les pastures naturals.
- f) Camins de bast, els antics camins aptes per al pas d'animals de càrrega i no aptes actualment per a la circulació de vehicles de quatre rodes.
- g) Corriols i senders, vials únicament aptes per al pas de vianants.

Circulació de vehicles

En el referent a la circulació de vehicles aquest decret va ser parcialment anul·lat per la Sentència número 554/2003 de la Secció 5a. del Tribunal Superior de Justícia de Catalunya de 11 de juny de 2.003, invalidant els articles 5.1b) i 5.1c).

Tal i com ja comenta la llei 9/1995, en els espais naturals inclosos dins el PEIN la circulació de vehicles motoritzats únicament s'autoritza pels vials delimitats i senyalitzats a aquest efecte en els plans o en els programes de gestió corresponents, és a dir, en el Pla especial (article 5.2).

En els espais inclosos al PEIN, el Departament de Medi Ambient i Habitatge pot prohibir la circulació motoritzada en determinats sectors quan sigui imprescindible per a la preservació dels valors naturals dels espais afectats. Cal fer prèvia consulta als òrgans gestors i els ajuntaments respectius. També pot regular-la de forma temporal en cas de risc d'incendi, allaus, inundacions, desbordaments de rius, per efectuar tasques d'incendis, rescats, i la protecció de les persones en general (article 6.3).

Limitacions i prohibicions de pas

En els espais del PEIN els ens locals, directament o a instància de la Generalitat de Catalunya (Governació o Medi Ambient), i prèvia consulta a la comissió consultiva comarcal, poden establir limitacions que afectin a camins o pistes de llur titularitat (article 7.2).

Règim sancionador

En el capítol 4 del decret s'especifica la tipificació de les infraccions de llei, les sancions, i concreta que les entitats competents per a la sanció és l'òrgan competent dins l'administració de la Generalitat de Catalunya, bàsicament el Departament de Medi Ambient i Habitatge.

2.3.1.4 Decret 148/1992, de 9 de juny, pel qual es regulen les activitats fotogràfiques, científiques i esportives que poden afectar les espècies de la fauna salvatge.

Aquest decret estableix el llistat de les espècies sensibles a les activitats humanes i en defineix la relació amb les activitats fotogràfiques, científiques i esportives.

- Activitats fotogràfiques i científiques

Pel que fa a les activitats fotogràfiques i científiques cal autorització per obtenir informació gràfica, visual o sonora de les espècies sensibles i molt sensibles en la seva zona de cria i en cas d'autorització es podrà sotmetre a l'acompanyament d'un guarda (article 2). La realització de pel·lícules, documentals o espots publicitaris als espais de protecció especial està sotmès a autorització (article 3).

Igualment la captura amb finalitat científica o educativa de qualsevol espècie protegida estarà sotmesa a una autorització especial (article 4).

- Activitats esportives

Pel que fa a les activitats esportives en els espais naturals protegits cal autorització prèvia per a la realització de les activitats esportives (escalada, parapent, vol i descens per l'aire, aterratge d'ultralleugers, ala delta, bicicleta tot terreny) fora de les zones on l'òrgan gestor designi que no cal l'autorització (article 6.1).

Caldrà autorització per banyar-se i acampar fora dels indrets expressament destinats a aquest efecte dins dels espais de protecció especial (article 6.2).

2.3.2 REGULACIÓ SECTORIAL

En la legislació actual l'ús social del medi natural està vinculat a l'accés al medi natural, amb una primera referència, tal i com s'ha destacat en l'apartat anterior, en la Llei 12/1985 d'Espais Naturals, on per primera vegada en la història de Catalunya es prohibeix la circulació camps a través amb vehicles motoritzats [article 18.3] i a més la considera una infracció administrativa [article 37].

Llei 12/1985 d'Espais Naturals

Article 18.3. No es permet que circulin, fora de les carreteres i les pistes que són destinades a aquest fi, mitjans motoritzats si no disposen d'un permís especial lliurat per l'Ajuntament corresponent, d'acord amb els criteris que s'estableixen per reglament. Tampoc no és permès de fer-ho quan es tracta d'espais naturals sotmesos a alguna de les modalitats de protecció especial que estableix el capítol IV sense autorització del seu òrgan gestor. Aquesta disposició no afecta les activitats agro-pecuàries, silvícoles o similars.

En les normes del PEIN (Decret 328/1992, de 14 de desembre, pel qual s'aprova el Pla d'espais d'interès natural) també es fa referència a l'accés als espais inclosos en el Pla en el mateix sentit, prohibint la circulació fora pista.

Decret 328/1992, de 14 de desembre, pel qual s'aprova el Pla d'espais d'interès natural

Article 14.1. No és permesa la circulació de vehicles motoritzats camps a través ni fora de carreteres o camins habilitats per al pas d'automòbils. Aquesta disposició no afecta les activitats agro-pecuàries, silvícoles i similars, ni les de prevenció i extinció d'incendis realitzades per les agrupacions de defensa forestal i altres organismes amb anàlogues finalitats, ni la circulació de vehicles quan sigui estrictament necessari per al desenvolupament a l'interior dels espais del Pla d'altres activitats degudament legalitzades.

2.3.2.1 Llei 20/1991 de promoció de l'accessibilitat i supressió de barreres arquitectòniques

Des de l'any 1991 existeix la llei d'accessibilitat i supressió de barreres arquitectòniques amb l'objectiu de garantir a les persones amb mobilitat reduïda o qualsevol altra limitació l'accessibilitat i la utilització dels béns i serveis de la societat i també promoure la utilització d'ajudes tècniques adequades que permetin millorar la qualitat de vida d'aquestes persones, mitjançant l'establiment de les mesures de foment i de control en el compliment de la normativa adreçada a suprimir i evitar qualsevol tipus de barrera o obstacle físic o sensorial.

En l'article 4 la llei destaca necessitat de garantir l'accessibilitat en els espais naturals d'ús públic.

Article 4. Accessibilitat dels espais d'ús públic

1 La planificació i la urbanització de les vies públiques, dels parcs i dels altres espais d'ús públic s'han d'efectuar de manera tal que resultin accessibles per a les persones amb mobilitat reduïda. [etc.]

2.3.2.2 Llei 13/2002, de 21 de juny, de turisme de Catalunya

L'objectiu d'aquesta llei és regular l'ordenació i la promoció del turisme a Catalunya. La llei pretén protegir i preservar, d'acord amb el principi de sostenibilitat, els recursos turístics, i assegurar el respecte als valors culturals, històrics, artístics, territorials, urbanístics i mediambientals que els són propis, fomentar el turisme com a mitjà de coneixement, de comunicació i d'intercanvi entre els pobles i les cultures així com promoure un turisme de qualitat (article 3). En el seu article 5 defineix els espais naturals protegits com a recursos turístics essencials, que són aquells que, aïlladament o conjuntament amb altres, tenen la capacitat de generar els corrents de turisme més rellevants i contribueixen a reforçar la realitat de Catalunya com a marca turística global i a promocionar el país com a destinació turística.

Article 5. Recursos turístics essencials

2. D'acord amb l'apartat 1, tenen en tot cas la consideració de recurs turístic essencial els béns culturals protegits per declaracions d'organismes internacionals, els béns culturals d'interès nacional, els espais d'interès natural, els museus nacionals i d'interès nacional, els centres recreatius turístics i, globalment considerats, el conjunt del litoral, especialment les platges, i el domini esquiable.

La mateixa llei inclou en el seu apartat 8 que tothom té el deure de no malmetre els recursos turístics i de no causar-los perjudicis i que els òrgans administratius que tenen encomanada la gestió o la protecció dels recursos turístics n'han de promoure un ús respectuós.

Article 8. Deure de preservació

3. Les actuacions públiques en matèria de turisme han d'anar adreçades a promoure i garantir un turisme respectuós amb el medi ambient, especialment pel que fa a les zones protegides per la normativa ambiental.

2.4 RECULL DE NORMATIVA

Taula 2.4.1 Recull de la normativa destacable per a l'ús públic

Administració	Disposició	Títol	Publicació
Departament de Indústria, Comerç i Turisme	Llei 13/2002, de 21 de juny,	Turisme de Catalunya	DOGC núm. 3669, 03-07-2002
Departament de Comerç, C. i T.	Ordre d'11 de juliol de 1986	Requisits per a la instal·lació i el funcionament dels càmpings	DOGC 11/7/1986
Departament de Comerç, C. i T.	Decret 81/1991, de 25 de març	Requisits de les empreses d'activitats esportives i turístiques d'aventura	DOGC 24/4/1991
DARP	Llei 12/1985, de 13 de juny [adequació per Decret legislatiu 11/1994]	D'espais naturals de Catalunya	DOGC 28/6/1985
Departament de Benestar Social	Llei 20/1991, de 25 de novembre	Promoció de l'accessibilitat i supressió de barreres arquitectòniques	DOGC 4/12/1991
Ministeri de l'Interior	Reial decret 13/1992, de 17 de gener	Reglament general de circulació	BOE 31/1/1992
DARP	Decret 148/1992, de 9 de juny	Regulació d'activitats fotogràfiques, científiques i esportives	DOGC 13/7/1992
DARP	Llei 9/1995, de 27 de juliol	Regulació de l'accés motoritzat al medi natural	DOGC 2/8/1995
DARP	Decret 130/1998, de 12 de maig	Mesures de prevenció d'incendis forestals a les àrees d'influència de carreteres	DOGC 9/6/1998
DARP	Decret 166/1998, de 8 de juliol	Reglament de la Llei 9/1995, de 27 de juliol, de regulació de l'accés motoritzat al medi natural	DOGC 14/7/1998
DARP	Llei 5/2003, de 22 d'abril	Mesures de prevenció d'incendis forestals a les de Medi Ambient urbanitzacions sense continuïtat urbana	DOGC 8/5/2003
DARP	DECRET 64/1995, de 7 de març	Mesures de prevenció d'incendis forestals.	DOGC de 10/3/1995

Font: elaboració pròpia a partir memòria gestió Parc

A3. MARC CONCEPTUAL

3 MARC CONCEPTUAL DE L'ÚS PÚBLIC

Les paraules “ús públic” porten implícit que es realitzi un ús per al bé del públic, de la comunitat i dels habitants, i aquest és el cas dels espais naturals, però actualment aquesta expressió ha derivat cap a un sentit de “l'ús del públic”, ús amb finalitat turística i recreativa dels espais naturals que en fa el públic. Així doncs es prendrà aquesta última definició, consensuada en el marc de l'estat espanyol en el llibre “*Conceptos de uso público en los espacios naturales protegidos*” (Europarc al 2005), com a referència en el present Pla.

Ús públic

Conjunt de programes, serveis, activitats i equipaments que, independentment de qui els gestioni, han de ser proveïts per l'Administració de l'espai natural protegit amb la finalitat d'apropar als visitants els valors naturals i culturals d'aquest, d'una forma ordenada, segura i que garanteixi la conservació, la comprensió i l'estima de tals valors a través de la informació, l'educació i la interpretació del patrimoni.

3.1 L'ÚS SOCIAL ALS ESPAIS NATURALS PROTEGITS



La demanda per part de la població dels espais naturals amb finalitats lúdiques, educatives i turístiques, ha evolucionat com un dels aspectes més dinàmics dels canvis produïts en els espais naturals protegits en els últims anys.

El contacte amb la natura aporta beneficis per a la persona (tranquil·litat, enriquiment personal, etc.) i també per les zones que són receptores (increment dels ingressos per serveis al turisme). Però un increment excessiu en la demanda pot arribar a ser un factor de risc per a la preservació i tenir conseqüències negatives (erosió del sòl, estres per a la fauna, trepig de la vegetació, etc.) i pot arribar a ser incompatible amb la conservació dels espais (objectiu principal dels espais naturals protegits).

Aquesta situació ha portat a que les administracions gestores dels espais naturals hagin fet inversions i en actuacions per a l'ordenació de l'ús públic en els espais en equipaments d'acollida. En aquesta situació, els espais naturals protegits, i en especial la Xarxa de Parcs de la Diputació de Barcelona, han aportat el marc per a que les persones poguessin accedir-hi i gaudir del contacte amb els espais oberts i la natura alhora que se'ls hi proporcionava la infraestructura necessària per a fer-ho per tal minimitzar l'impacte (punts d'informació, equipaments d'educació ambiental, itineraris senyalitzats, etc.). En molts casos, però, no s'ha previst el problema amb prou antelació i els espais naturals protegits han estat objecte dels impactes produïts pels visitants.

Per tal de trobar solucions a aquests problemes una estratègia clara és afrontar la situació regulant l'accés als espais naturals protegits existents, i gestionar els fluxos de visitants per evitar que superin la capacitat de càrrega dels llocs més fràgils. Però això, que és indispensable, no és suficient, sinó que cal oferir alternatives. (*Carta Europea de Turisme Sostenible*)

Per altra banda el sector primari de l'economia de les zones rurals ha patit un procés de recessió i el món rural ha buscat alternatives en la diversificació de les seves activitats aprofitant el flux de visitats. Això ha desembocat en un sector de turisme rural emergent dins l'economia i a una terciarització de les zones rurals al voltant dels espais naturals protegits, amb l'aparició de restaurants, allotjaments i serveis associats al turisme. Cal ressaltar la importància del paper dels mitjans de comunicació i les noves tecnologies en divulgar l'existència d'aquests espais, els seus valors naturals i humans i els serveis que ofereix.

Finalment cal destacar que al llarg dels últims anys s'ha donat un nou moviment a escala internacional per al foment del turisme responsable, turisme sostenible o ecoturisme. El consell d'Europa, en el seu document *Turisme i sostenibilitat (1997)* fa certes recomanacions per aconseguir que el turisme sigui sostenible:

- Acceptar o renunciar a un cert grau de confort
- Estar disposat a utilitzar els transports públics
- Saber aturar-se i anar a poc a poc
- Interessar-se per les tradicions, els costums i els modes de vida locals i respectar-los
- Protegir activament el medi ambient
- Prendre consciència dels problemes
- Reduir la freqüència dels viatges
- Mostrar preferència pels productes locals

Aquest criteris, modificats adientment, poden ser aplicables a l'entorn de Catalunya, als seus espais naturals protegits i en concret al Parc de la Serralada Litoral.

3.2 L'ÚS SOCIAL AL PARC NATURAL DE LA SERRALADA DEL LITORAL

El Parc de la Serralada Litoral forma part d'una Xarxa d'Espais Naturals configurats al voltant de l'Àrea Metropolitana de Barcelona, una zona amb una densitat elevada, de més de 1000 hab/km². El Parc de la Serralada Litoral es troba en el Maresme i el Vallès Oriental, en una situació pròxima a Barcelona, i per tant a l'abast de tants milions de persones. Aquests habitants realitzen un procés de busca d'espais verds cada cap de setmana, i el Parc Litoral es converteix en un espai natural amb uns alts valors naturals, molt accessible i proper. Així doncs aquest parc, juntament amb la xarxa d'espais naturals propers, compleix una funció social, com a espai per al temps lliure, l'educació i la formació. Però aquesta situació porta a un augment del risc per freqüentació i augmenta el potencial impacte que pot tenir l'espai natural.

Així doncs, per intentar que els visitants no sobrepassin la capacitat de càrrega de l'espai natural, o bé que aquest tingui els espais necessaris habilitats per a rebre'ls, cal que es doni un procés de planificació de l'ús públic, les principals zones d'accés i els equipaments d'acollida.

L'aprovació d'un programa o pla d'ús públic per part del Parc i de la seva administració política responsable, reflexa el suport i la voluntat de planificar i ordenar l'àrea, que en els darrers anys s'ha convertit en un repte i en una de les principals funcions pels gestors d'aquests espais naturals.



El repte per regular l'ús social en la serralada litoral es basa en la identificació i selecció dels espais a protegir i es recolza, principalment, en criteris ecològics, entre els quals destaquen els criteris de diversitat, raresa o singularitat, integritat, representativitat, fragilitat o vulnerabilitat, connectivitat i dimensions. Però també cal donar resposta a les activitats que els visitants demanen.

En els últims anys les principals directrius que han regit les decisions sobre la gestió dels parcs de la Diputació de Barcelona i el seu ús públic són les següents:

- Consolidar un territori de gran valor ecològic, ambiental i paisatgístic, preservant-lo dels processos d'artificialització.
- Establir un programa socioeconòmic que contribueix a garantir els nivells de qualitat de vida dels ciutadans del sistema geogràfic integrat per l'espai objecte de protecció i el seu entorn immediat.
- Atendre les demandes socials i culturals dels ciutadans del país.
- Homogeneïtzar el planejament des d'una perspectiva supramunicipal del territori.

3.3 OBJECTIUS DEL PLA D'ÚS PÚBLIC

3.3.1 OBJECTIUS GENERALS

El Pla d'Ús Públic s'emmarca dins el Pla especial de protecció del Parc, l'objectiu del qual és "l'establiment d'un règim de protecció i conservació del medi físic, el paisatge, els sistemes naturals i la diversitat biològica de l'espai natural de la serralada Litoral, compatible amb l'aprofitament sostenible dels seus recursos i l'activitat dels seus habitants, així com *l'ordenació de l'ús públic i el foment del coneixement i el respecte al medi, amb una atenció preferent a l'educació ambiental*".

Així doncs, el que pretén el present Pla d'Ús Públic és concretar la part del Pla especial que es refereix a l'ús públic.

L'**objectiu principal** és planificar i ordenar l'ús públic dins el marc del Parc de la Serralada Litoral de forma compatible amb la conservació dels recursos naturals i culturals de l'espai natural i per aconseguir un foment del coneixement i el respecte al medi que els posi en valor.

3.3.2 OBJECTIUS CONCRETS

Aquest objectiu es concreta en els següents objectius:

- Identificar la situació actual d'oferta dels equipaments d'ús públic en el Parc de Serralada de Litoral
- Identificar el tipus de visitant que existeix en l'àmbit d'estudi
- Analitzar l'encaix i correspondència entre la oferta i la demanda
- Descriure els principals recursos turístics del Parc
- Posar de manifest els principals impactes (socials, econòmics i ecològics) que produeix l'ús públic sobre el Parc Natural
- Analitzar els agents implicats en la gestió de l'ús públic i la seva articulació executiva
- Proposar un model d'ús públic en el Parc que regeixi la gestió futura
- Establir els criteris bàsics i orientacions del model d'ús públic desitjable per aconseguir la compatibilitat amb els recursos naturals
- Planificar la infraestructura necessària per a la seva recepció
- Ordenar els accessos al Parc i les activitats que es realitzen dins el Parc
- Proposar els programes i actuacions necessàries

A4. METODOLOGIA

4 METODOLOGIA

A continuació s'exposa la metodologia seguida per a la realització del Pla de Gestió de l'Ús Públic.

4.1 FASE I.- RECOLLIDA D'INFORMACIÓ.

L'anàlisi territorial s'estructura en una exhaustiva recerca de documentació existent (documental i cartogràfica) i amb un treball de camp complementari en l'àmbit territorial de l'estudi.

4.1.1 INFORMACIÓ DOCUMENTAL

Els treballs de base s'han analitzat a partir de la informació existent, utilitzada directament o analitzada a partir de treballs de gabinet amb col·laboració directa del Servei de Parcs de la Diputació de Barcelona o bé del propi òrgan gestor del Parc Natural.

La informació disponible als Parcs és elevada, però la més destacable és la següent:

- El Pla especial de la zona PEIN la Conreria- Sant Mateu- Céllecs va ser aprovat en data 25 de maig de 2004.
- Accés a dades concretes sobre el funcionament del Parc i a estudis realitzats per entitats alienes al Parc.
- Informació contrastada sobre els equipaments del parc.
- A través de l'estudi de freqüentació realitzat l'any 1995, i dades recollides als punts d'informació del Parc.
- Les guies del Parc de la Serralada Litoral, tant les editades per la Diputació com per l'editorial Pòrtic han recolzat la recerca de documentació.
- Des de l'Àrea d'Espais Natural de la Diputació s'ha subministrat les bases cartogràfiques necessàries. Les bases cartogràfiques digitals temàtiques, disponibles per a tot l'àmbit d'estudi, permeten efectuar diferents anàlisis mitjançant l'elaboració de cartografia temàtica en base al Sistema d'informació Geogràfica ArcGis9.0.

4.1.2 ENTREVISTES I REUNIONS DE TREBALL

S'han realitzat entrevistes amb els tècnics de l'administració, els gestors dels equipaments, i els gestors del Parc. Així mateix s'ha parlat amb aquelles persones que es creia necessari per a tenir en compte tots els actors implicats. S'ha contactat amb els responsables dels equipaments següents:

- Punt d'Informació de can Magarola
- Punt d'Informació de can Boquet
- Casa de colònies de can Girona

4.1.3 ENQUESTA

S'ha establert contacte amb el tècnic de medi ambient o amb el responsable del Parc de cada Ajuntament que forma part del Parc, per tal de enviar via e-mail un document-enquesta per a que cada un subministrés a l'equip redactor la informació necessària per a redactar el Pla.

El model d'enquesta utilitzat és el següent:

Objectiu de l'enquesta:

Avaluar la intervenció de l'Ajuntament en ús públic dins del Parc.

Preguntes:

- Finques públiques
 1. Existeix alguna finca de titularitat pública (municipal) dins del parc?
 2. Quina utilitat se li dona?

- Regulació
 3. Teniu alguna ordenança de regulació de l'ús públic al municipi?

- Estudis i actuacions de l'Ajuntament
 4. L'Ajuntament ha realitzat millores o condicionament d'alguna font, masia, jaciment arqueològic, ermita, etc. en els últims anys dins el Parc? Actuacions de millora del patrimoni natural: reforestacions, etc.?
 5. Heu realitzat algun estudi de l'ús públic en el Parc o qualsevol altre espai del municipi?

- Equipaments
 6. Teniu algun equipament dins del Parc? Quin tipus d'equipament? Quines activitats realitza? Es gestiona a través de concessió o gestió directa? Ens podeu passar el contacte de la persona de referència i telèfon?
 7. Hi ha algun altre equipament relacionat amb Parc que tracti temes d'educació ambiental o de patrimoni cultural o arquitectònic relacionades amb el Parc? És públic o privat?

- Activitats i itineraris
 8. Des de l'ajuntament es realitzen sortides guiades al Parc o activitats d'educació ambiental?
 9. L'Ajuntament compta amb itineraris senyalitzats? La senyalització és la del Parc o diferent? En cas de ser diferent, com és? Quins itineraris són? Per on passen?
 10. Els tècnics ambientals municipals tenen constància d'altres entitats que realitzin activitats d'educació ambiental?
 11. Des de l'ajuntament es promouen exposicions i audiovisuals educatius del parc?
 12. Des de l'ajuntament es promou la figura del Parc a les escoles?

- Coordinació amb el Parc
 13. Teniu algun conveni de col·laboració en temes d'ús públic firmat amb el Parc.
 14. S'informa a l'òrgan gestor del Parc de les activitats que l'Ajuntament realitza dins el Parc.
 15. Manteniu relació continuada amb els equips tècnics dels altres Ajuntaments del Parc?

16. Organitzen activitats de forma conjunta?
 - Impactes i conflictes
17. Sabeu d'alguna zona especialment conflictiva entre els usuaris del Parc?
18. Zona amb un elevat impacte ambiental dels visitants?
 - Propostes de millora de la gestió o ordenació de l'ús públic
19. Teniu alguna proposta de millora de la gestió o ordenació de l'ús públic

4.1.4 TREBALL DE CAMP I CONEIXEMENT DEL TERRITORI

El treball de camp s'han realitzat dos grans tipus de visites. La primera ha estat a través dels guardes del Parc, que han acompanyat l'equip redactor per a conèixer el Parc. L'altre grup és la visita durant els caps de setmana dels punts més visitats del Parc per tal de conèixer la dinàmica del Parc. Aquestes últimes s'han realitzat el mes d'octubre, que tot i no ser l'època de l'any més adequada, s'ha hagut de realitzar per qüestions de calendari de treball.

4.2 FASE II.- ANÀLISI DE LA INFORMACIÓ RECOLLIDA I AVALUACIÓ DE L'ESTAT ACTUAL.



Un cop la informació ha estat recopilada s'ha realitzat una anàlisi de les principals activitats que es donen a terme al Parc investigant detalladament l'oferta i la demanda.

L'anàlisi de l'oferta s'ha centrat en la caracterització dels recursos per a l'ús públic, allò que atrau als visitants a un Parc, el paisatge, el patrimoni cultural i els principals elements atractius. Paral·lelament s'ha realitzat un inventari dels principals serveis i equipaments públics i privats i s'ha detallat la seva caracterització. Així mateix s'ha realitzat un anàlisi del moviment econòmic generat al voltant dels visitants del Parcs amb les dades disponibles per a fer-ho i quantificar-ho.

L'anàlisi de la demanda s'ha dut a terme amb les poques dades de freqüentació disponibles i d'una forma més qualitativa.

Igualment s'ha realitzat un anàlisi dels agents implicats en l'ús públic i en la seva gestió dins el Parc, així com la seva col·laboració i relacions, per tal de poder disposar també d'un inventari dels actors de l'ús públic en cada un dels Parcs i les relacions que els uneixen.

L'anàlisi de tota la informació va acompanyada de la informació gràfica i cartografia necessària per a la seva explicació territorial.

4.3 FASE III.- DIAGNOSI DE L'ÚS PÚBLIC.

A partir dels resultats obtinguts a la Fase II, s'ha elaborat una diagnosi de la situació actual dels diferents aspectes analitzats en l'àmbit d'estudi. Aquesta diagnosi és el punt de partida per identificar i confeccionar les estratègies i propostes de planificació.

La diagnosi se centra en quatre temàtiques destacades:

- Idoneïtat dels equipaments i serveis públics. S'ha realitzat l'encaix entre la oferta i la demanda per a poder determinar si una correspon amb l'altra o si hi ha necessitats que no s'estan cobrint.
- Agents implicats i marcs de col·laboració. A través de l'estudi de l'inventari dels principals actors s'ha valorat la idoneïtat de la distribució de tasques i la coordinació existent entre ells.
- L'aportació de l'ús públic al desenvolupament econòmic local. Tenint en compte l'oferta i la demanda d'equipaments i visitants i l'anàlisi econòmic d'aquests sectors en la zona del Parc i s'ha valorat l'impacte econòmic que hi té.
- L'impacte ambiental de l'ús social. La freqüentació d'un espai pot representar un impacte sobre el medi natural. A través de les explicacions dels tècnics del Parc i del treball de camp en els espais més freqüentats de l'espai, s'han valorat els principals impactes que es produeixen sobre el medi i s'ha realitzat una aproximació sobre la seva capacitat de càrrega.

Amb la diagnosi sectorial realitzada s'ha arribat a les principals línies de planificació de l'ús públic en el Parc de la Serralada Litoral.

4.4 FASE IV.- PROPOSTA D'ÚS PÚBLIC I PROGRAMES D'ACCIÓ.

A continuació s'ha elaborat una proposta de planificació tractada a diferents nivells.

- Ordenació: Planificació de l'ús públic en el Pla especial del Parc i les ordenances d'ús públic.
- Gestió: Propostes per a donar coherència a l'ús públic en el conjunt de tot l'espai natural a través de recomanacions sobre l'estructura organitzativa, la zonificació territorial de l'oferta, la informació, la comunicació i la formació, la seguretat o la gestió i la promoció del voluntariat. Així mateix es proposen actuacions per millorar la coordinació entre els diferents agents implicats en la gestió de l'ús públic.
- Equipaments i serveis: Propostes per a la racionalització i millora dels equipaments i serveis d'acollida i lleure, d'informació, d'educació ambiental i interpretació i dels itineraris senyalitzats.
- S'han tingut en compte criteris de bones pràctiques, de correcció d'impactes i de restauració del paisatge, a través d'un catàleg de bones pràctiques ambientals. També s'ha valorat l'accessibilitat a persones amb mobilitat reduïda.
- Política de qualitat: Definició de la política de qualitat en la gestió de l'ús públic, els equipaments i serveis. Establiment dels mecanismes necessaris, com poden ser la implantació d'un sistema conjunt de suggeriments en els equipaments o el seguiment de les incidències.

Aquestes premises s'han concretat en els següents programes d'acció que s'ha compartit amb els ajuntaments i principals entitats socials del Parc:

PLA D'ÚS PÚBLIC DEL PARC DE LA SERRALADA LITORAL
ANTECEDENTS I CONTEXTUALITZACIÓ

PROGRAMA DE GESTIÓ I DIRECCIÓ
 SUBPROGRAMA DE GESTIÓ
 SUBPROGRAMA DE FORMACIÓ I INTERCANVI
PROGRAMA D'ACOLLIDA
 SUBPROGRAMA DE VIALITAT I ACCESSOS
 SUBPROGRAMA D'EQUIPAMENTS I SERVEIS PÚBLICS
 SUBPROGRAMA DE NETEJA I MANTENIMENT DELS EQUIPAMENTS
PROGRAMA DE SENYALITZACIÓ
PROGRAMA D'INFORMACIÓ I COMUNICACIÓ
 SUBPROGRAMA D'INFORMACIÓ
 SUBPROGRAMA DE COMUNICACIÓ
PROGRAMA D'EDUCACIÓ AMBIENTAL I INTERPRETACIÓ DEL PATRIMONI
PROGRAMA EDUCATIU COMÚ
PROGRAMA DE VOLUNTARIAT
PROGRAMA DE PARTICIPACIÓ
PROGRAMA DE DESENVOLUPAMENT SOCIOECONÒMIC
PROGRAMA DE CORRECCIÓ DELS IMPACTES
PROGRAMA DE SEGURETAT
PROGRAMA DE QUALITAT
PROGRAMA DE SEGUIMENT I AVALUACIÓ

B. DIAGNOSI DE L'ÚS PÚBLIC A L'ESPAI NATURAL: ELEMENTS I CONDICIONANTS

B. DIAGNOSI DE L'ÚS PÚBLIC A L'ESPAI NATURAL: ELEMENTS I CONDICIONANTS	1
B.1 ANÀLISI DE L'OFERTA	7
1 RECURSOS PER A L'ÚS PÚBLIC	9
1.1 INTRODUCCIÓ: DEFINICIÓ DELS RECURSOS PER A L'ÚS PÚBLIC.....	9
1.2 INVENTARI I CARACTERITZACIÓ DELS RECURSOS.....	10
2 VIALITAT I ACCESSOS	13
2.1 PRINCIPALS VIES DE COMUNICACIÓ DEL PARC	13
2.2 PUNTS D'ACCÉS AL PARC	16
2.3 MODE D'ACCÉS AL PARC.....	18
3 GESTIÓ ACTUAL DE L'ÚS PÚBLIC AL PARC	23
3.1 INVENTARI I CARACTERITZACIÓ DELS SERVEIS I EQUIPAMENTS PÚBLICS.....	23
3.2 AGENTS IMPLICATS I MARCS DE COL-LABORACIÓ.....	34
3.3 SEGURETAT EN EL PARC	38
3.4 SISTEMA DE QUALITAT	40
3.5 RECURSOS HUMANS.....	41
3.6 FINANÇAMENT	43
4 ELS EQUIPAMENTS I SERVEIS PRIVATS	44
4.1 EQUIPAMENTS DE RESTAURACIÓ	44
4.2 EQUIPAMENTS D'ALLOTJAMENT	46
4.3 SERVEI D'EDUCACIÓ AMBIENTAL	47
4.4 MUSEUS.....	47
4.5 ENTITATS I ASSOCIACIONS QUE REALITZEN ACTIVITATS DINS DEL PARC.....	48
4.6 RECULL D'EQUIPAMENTS PRIVATS	51
5 CONCLUSIONS: POTENCIALITATS I LIMITACIONS DE L'OFERTA	56
5.1 POTENCIALITATS I LIMITACIONS DE LA OFERTA.....	56
5.2 VALORACIÓ DE LA CAPACITAT D'ACOLLIDA DELS EQUIPAMENTS	59
B.2 ANÀLISI DE LA DEMANDA	61
6 QUANTIFICACIÓ I TEMPORALITZACIÓ DE LA FREQUÈNCIACIÓ	63

7	ZONIFICACIÓ I DISTRIBUCIÓ DE LA VISITACIÓ	65
7.1	DISTRIBUCIÓ DELS VISITANTS	65
7.2	DADES DE FREQUÈNCIA PER EQUIPAMENTS.....	66
7.3	ZONIFICACIÓ DEL PARC PER ACTIVITATS	69
8	TIPOLOGIA DELS VISITANTS	70
8.1	PROCEDÈNCIA DELS USUARIS.....	70
8.2	MITJÀ DE TRANSPORT D'ACCÉS AL PARC	71
8.3	ACTIVITATS QUE ES REALITZEN DINS DEL PARC.....	73
8.4	DEMANDA DELS USUARIS AL PUNT D'INFORMACIÓ	74
9	CONCLUSIONS: CARACTERITZACIÓ I EVOLUCIÓ DE LA DEMANDA	75
B.3	L'APORTACIÓ DE L'ÚS PÚBLIC AL DESENVOLUPAMENT SOCIOECONÒMIC LOCAL	77
10	L'ACTIVITAT ECONÒMICA	79
11	EL FONAMENT DE L'OCUPACIÓ	82
12	INCIDÈNCIA SOCIAL I LA QUALITAT DE VIDA	85
13	INTERACCIONS POSITIVES I NEGATIVES DETECTADES	86
14	CONCLUSIONS DE L'APORTACIÓ SOCIOECONÒMICA DE L'ÚS PÚBLIC AL DESENVOLUPAMENT SOCIAL	87
B.4	L'IMPACTE AMBIENTAL DE L'ÚS PÚBLIC SOBRE EL PATRIMONI NATURAL	89
15	CARACTERITZACIÓ DE LES INTERFERÈNCIES DETECTADES I AVALUACIÓ DELS IMPACTES	91
15.1	IDENTIFICACIÓ DELS PRINCIPALS IMPACTES VINCULATS A L'ÚS SOCIAL.....	91
16	CAPACITAT DE CÀRREGA I MESURES CORRECTORES	95
16.1	CAPACITAT DE CÀRREGA	95
16.2	FRAGILITAT DEL MEDI I CAPACITAT DE CÀRREGA.....	97
16.3	MESURES CORRECTORES.....	98
17	CONCLUSIONS IMPACTES	99
B.5	CONCLUSIONS DE LA DIAGNOSI DE L'ÚS PÚBLIC	101

18	IDONEÏTAT DELS EQUIPAMENTS I SERVEIS EXISTENTS. ENCAIX ENTRE OFERTA I	
	DEMANDA.....	103
19	AGENTS IMPLICATS I MARCS DE COL·LABORACIÓ.....	105
19.1	LES RELACIONS AMB LES ADMINISTRACIONS.....	105
19.2	LES RELACIONS AMB ASSOCIACIONS I ENTITATS.....	105
19.3	LES RELACIONS AMB LA INICIATIVA TURÍSTICA PRIVADA.....	105
	B.6 OBJECTIUS DE LA PLANIFICACIÓ DE L'ÚS PÚBLIC AL PARC	107
20	OBJECTIUS IDEALS PER A L'ÚS PÚBLIC DE L'ESPai.....	109
21	ANALISI DELS CONDICIONANTS DEL MODEL	110
21.1	FACTORS CONDICIONANTS QUE PODEN OCÓRRER DINS L'ESPai	110
21.2	FACTORS CONDICIONANTS QUE PODEN OCÓRRER FORA L'ESPai.....	111
22	OBJECTIUS GENERALS DEL PLA D'ÚS PÚBLIC.....	112

B.1 ANÀLISI DE L'OFERTA

1 RECURSOS PER A L'ÚS PÚBLIC

1.1 INTRODUCCIÓ: DEFINICIÓ DELS RECURSOS PER A L'ÚS PÚBLIC

Europarc, és una organització on participen i estan presents totes les administracions responsables de la planificació i gestió dels espais naturals protegits, des del Ministeri de Medi Ambient a les administracions autonòmiques i locals. Per tal de fer una clarificació dels conceptes d'ús públic des d'Europarc, es va elaborar el manual "*Conceptos de uso público en los espacios naturales protegidos*". Aquest manual és la base per definir els conceptes relacionats amb l'ús públic en el present document.

Recurs per l'ús públic

Tot element o procés del medi (natural, socioeconòmic o cultural) que és susceptible a atraure i fer gaudir als visitants dins de les activitats considerades com ús públic. Manual Europarc, 2005

1.2 INVENTARI I CARACTERITZACIÓ DELS RECURSOS

Un cop s'ha definit el concepte de recurs per l'ús públic, es realitza un inventari dels recursos existents en el Parc. S'ha optat per classificar els recursos del paisatge, patrimoni cultural i elements del patrimoni natural.

1.2.1 EL PATRIMONI NATURAL

El patrimoni natural de l'espai natural protegit esdevé el principal recurs de l'ús públic pels seus visitants. En aquest s'inclouen les formacions geològiques i hidrològiques del territori i les comunitats vegetals i faunístiques que integren el territori.

A continuació es presenta en forma de taula els principals elements que formen part del patrimoni natural del Parc. Per la realització d'aquest inventari s'ha agafat com a principal font d'informació la pàgina web del Parc i la Guia de Serralada Litoral, de l'editorial Pòrtic, 2004.

Taula 1.2.1 Patrimoni natural del Parc de la Serralada Litoral

Element natural	Ubicació	
Turons	Turó de Cèllecs	Vilanova del Vallès
	Turó Rodó	Argentona
	Turó d'en Banús	Cabrils
	Turó d'en Lloberes	Vilanova del Vallès
	Turó d'en Baldiri	Premià de Dalt
	Turó d'en Roure	Vilassar de Dalt
	Turó d'en Cirera	Vallromanes
	Existeixen molts més turons, que no s'alcen més de 450 metres	
Coves	Hi ha dues coves importants dins del Parc; - Cova de la Granota d'en Pau - Cova de les Bones Dones.	
Bosc i fauna	Bosc d'alzina i roure	
	Fauna i vegetació	
Fonts (s'han escollit les més importants i que tenen itineraris propers)	Font de l'Esquerda	Riera d'Alella
	Font de can Gurri	Riera de Vallromanes
	Font de can Gurguí	Riera de Vallromanes
	Font de Sant Mateu	-
	Font d'en Mamet	Torrent de can Maimó
	Font Freda	-
	Font d'en Dirol	Riera de Cabrils
	Font del Ferro	Riera d'Argentona
	Font de la Mansa	

Font: Pàgina Web del Parc i Guia de la Serralada Litoral, Pòrtic, 2004

1.2.2 EL PATRIMONI CULTURAL

El paisatge de la Serralada Litoral allotja un ric i divers patrimoni històric i arquitectònic en forma de castells, masies senyorial, edificis religiosos i jaciments arqueològics. Els següent quadre resum mostra els principals elements que formen part del patrimoni cultural del Parc.

Un dels elements patrimonials més destacables de l'entorn i dins del Parc són els castells (tots considerats Béns Culturals d'Interès Nacional, BCIN), com el Castell de Burriac i Castell de la Roca del Vallès (que no està dins del Parc).

Taula 1.2.2 Elements del patrimoni cultural

Municipi	Element	Tipologia	Època
Argentona	Via romana	Via	Època romana
	Materials romans	Elements	Època romana
	Pont Romà	Pont	Època romana
	Sant Pere de Clarà	Ermita	Edat mitjana
Cabrera de Mar	Castell de Burriac	Castell	Edat mitjana
	Poblat ibèric Burriac	Poblat	Cultura ibèrica
	Creu de Montcabrer	Creu	
	Cova de les Bones Dones	Cova	Prehistòria
La Roca del Vallès	Pont Romà	Pont	Època romana
	Can Gol I	Dolmen	Prehistòria
	Can Gol II	Dolmen	Prehistòria
	Pedra de les Orenetes	Pintura rupestre	Prehistòria
	Cabana del Moro	Dolmen	Prehistòria
Òrrius	St. Bartomeu de Cabanyes	Ermita	Edat mitjana
Premià de Dalt	Cadira del Bisbe	Poblat ibèric	Cultura ibèrica
	Sant Mateu	Ermita	Edat mitjana
Santa Maria de Martorelles	Castellruf	Castell	Edat mitjana
Vilassar de Dalt	Can Boquet	Ermita	Edat mitjana
	La Roca d'en Toni	Dolmen	Prehistòria

Font: Elaboració pròpia a partir del Pla especial del Parc

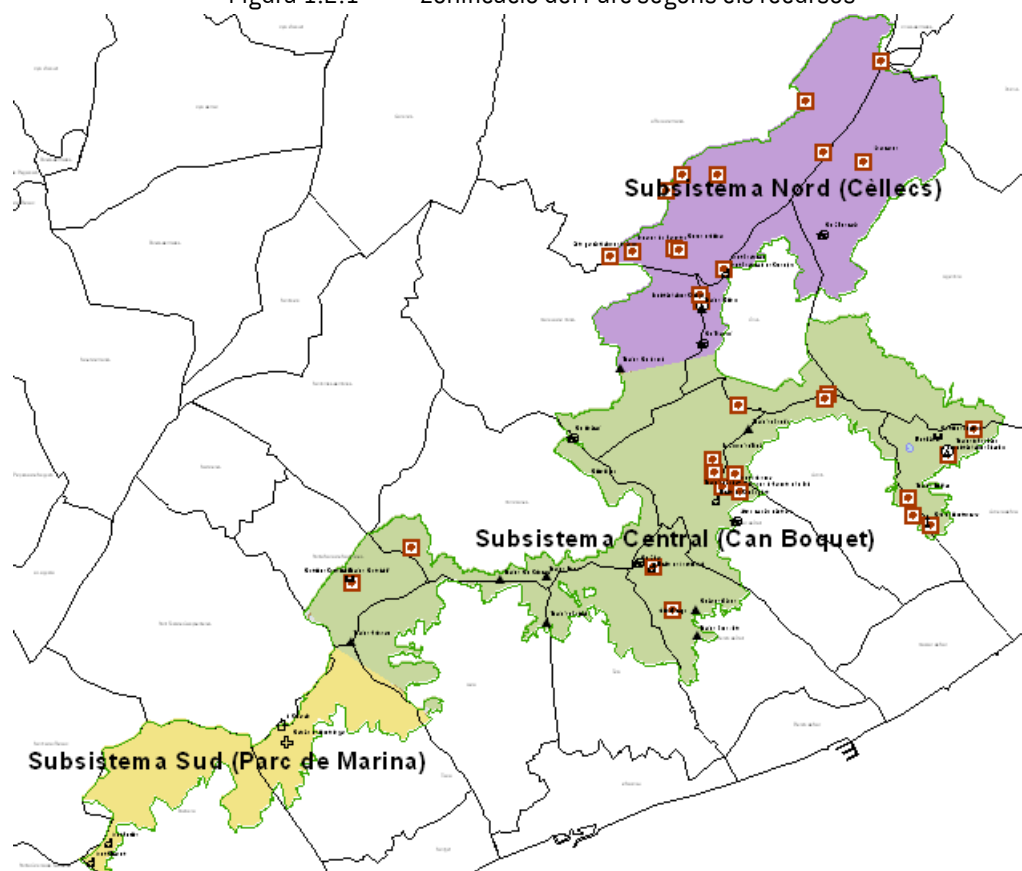
1.2.3 ESCENARIS I ZONIFICACIÓ DELS RECURSOS

S'ha establert una zonificació del Parc a partir dels recursos existents i el grau de freqüentació. Així, a partir d'aquests criteris es detecten tres subsistemes dins del Parc.

- El subsistema Sud, que correspon a l'àrea de solapament entre els dos Parcs, en el municipi de Tiana.
- El subsistema central. És en aquest punt on es concentra la majoria d'elements patrimonials i elements d'interès, i la zona que acull el més gran nombre de visitants. Conté el castell de Burriac, Sant Mateu, les Planes de can Gurguí, el turó d'en Baldiri, Creu de can Boquet, la Roca d'en Toni i altres elements que reclamen als visitants.
- El Subsistema Nord, corresponent a tota la zona de Cèllec, és la zona amb un paisatge més conservat, entre el que destaca els cingles de Cèllec. Però conté menys elements emblemàtics i per tant amb menys freqüentació.

A continuació es presenta un mapa de situació per aclarir la zonificació establerta dins l'àmbit del Parc.

Figura 1.2.1 Zonificació del Parc segons els recursos



Font: Elaboració pròpia

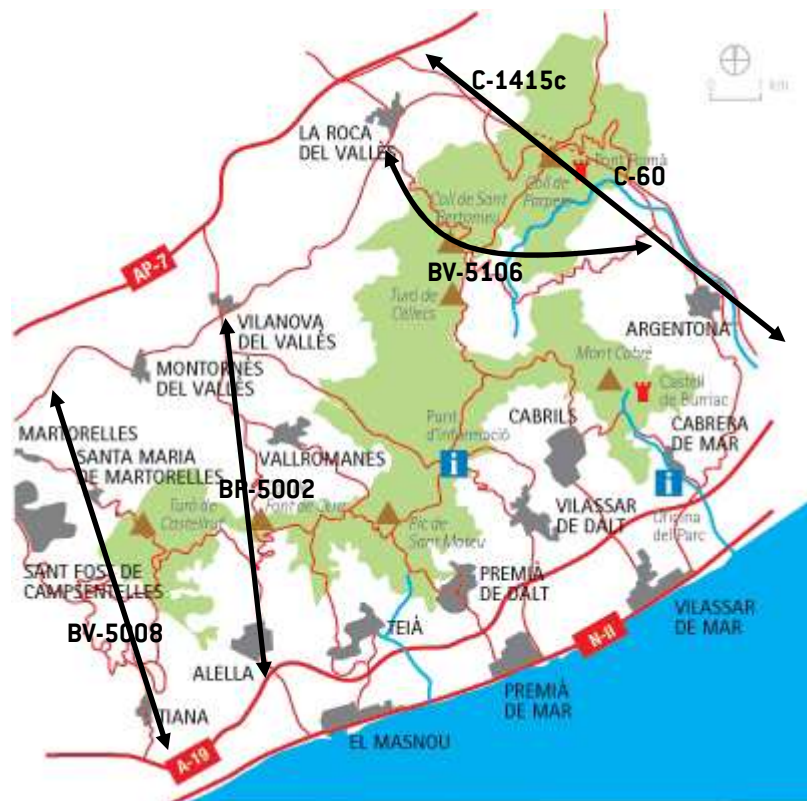
2 VIALITAT I ACCESSOS

2.1 PRINCIPALS VIES DE COMUNICACIÓ DEL PARC

El Parc de la Serralada Litoral es troba en una zona molt poblada i amb una important xarxa viària d'accés. Així doncs les poblacions que queden a banda i banda del massís tenen eixos que les uneixen entre elles. Aquesta situació dóna una gran xarxa d'accés al Parc a escala territorial .

Els grans eixos viaris, com l'AP-7 al Vallès, la C-31 i la N-II per la costa del maresme, i la C-60 que comunica les dues comarques de Mataró a Granollers a través d'una via ràpida, permeten una fàcil accessibilitat a la xarxa de carreteres locals de la zona.

Figura 2.1.1 Principals canals d'accés motoritzat al Parc



Font: Web del Parc de Serralada Litoral

Les principals carreteres que travessen el parc són, la BV-5008, que uneix Martorelles i Tiana, la BP- 5002, que connecta Martorelles a Alella, la C-1415c que travessa pel Coll de Parpers i la BV-5106, que uneix La Roca amb Òrrius. Les carreteres transversals al parc, enllacen la C-31 i la N-II amb el parc i cap al Vallès amb grans vies de comunicació com l'AP-7.

Taula 2.1.1 Principals carreteres d'accés al Parc de la Serralada Litoral

Via d'accés	Origen – destí
Autopistes	
C-32	de Barcelona a Mataró
AP-7	de Barcelona a la Jonquera
Autovies	
C-60	de Mataró a Granollers
Carreteres	
BV-5106	la Roca del Vallès a Òrrius i Argentona, pel Coll de Sant Bartomeu
C-1415c	de Granollers a Mataró, pel Coll de Parpers
BV-5002	del Masnou a Granollers, pel Coll de Font de Cera
BV-5008	de Badalona a Mollet, per la Conreria

No totes les pistes del Parc són obertes al trànsit motoritzat, a continuació es presenta una taula amb la ubicació dels obstacles que tanquen les pistes del Parc, ja sigui del propi Parc com de particulars.

Taula 2.1.2 Ubicació de les zones tancades al trànsit rodar

Municipi	Ubicació	Pals	Cadena	Candau del Parc	Candau particular
Argentona	Pont de l'Espinal	Si	Si	Si	Si
	Coll de Parpers, via romana	Si	Si	Si	Si
	riera can Riudemeia cap a Òrrius	Si	Si	Si	Si
	entrada can Riudemeia	Si	Si	Si	0
Alella	C/ Pere Calders, urb. Alella Park (pedrera)	Si	Si	Si	Si
Cabrera de Mar	Montcabrer-1 (marge mar)	Si	Si	Si	Si
	Montcabrer-2 (marge muntanya)	Si	Si	Si	Si
	Ermita Sta Elena d'Agell	Si	Si	Si	Si
	Torrent de'n Bartrina	Si	Si	Si	Si
Cabrils	Urb. La Llobera, final c/ Til·lers	Si	Si	Si	Si
	Urb. La Llobera, mig c/ Til·lers	Si	Si	Si	Si
	Pedrera d'en Borges	Si	Si	Si	Si
La Roca del V.	Can Subirana	Si	Si	Si	Si
	Can Company de Baix	Si	Si	Si	Si
Montornès	C. Extremadura-baix	Si	Si	NO	Si
	Vinyes-Pins, Castell Ruc, entrada per c/ Alzina	Si	Si	Si	Si
	La Salve-dalt	Si	Si	Si	Si
	Tº de la Salve-cadena camí Coll Mercader	Si	Si	Si	NO
	Vinyes Velles-sup.	Si	NO	NO	NO
	Vinyes Velles-inf.	Si	Si	Si	Si
Sta.Mª Martorelles	Font Mercè-Gurri	Si	Si	Si	Si
	Can Girona	Si	0	0	0
	Coll Mercader	Si	Si	Si	Si
Tiana	Can Fàbregues, camí de l'Alegria	Si	Si	Si	Si
Vallromanes	Coll font de Cera	Si	Si	Si	Si
	Can Corbera	Si	Si	NO	Si
Vilanova	Can Maimó	0	Si	Si	0
Vilassar de Dalt	Eucaliptus-mig	Si	Si	Si	Si
	Punt informació, can Boquet	Si	Si	Si	Si

Font: Òrgan Gestor del Parc, 2006

2.2 PUNTS D'ACCÉS AL PARC

Per tal de poder analitzar els principals punts d'accés al Parc, s'exposen les dades del Pla especial de protecció del PEIN, que s'han complementat amb treball de camp.

2.2.1 PUNTS ENTRADES AL PARC A TRAVÉS DE VIALS PRINCIPALS

Les entrades principals, que es consideren les carreteres rodades d'accés, són:

- la BV-5008, que uneix Martorelles i Tiana, per accedir a la zona que també és Parc de Marina.
- la BP- 5002, que connecta Granollers a Alella per Font de Cera, permet accedir a la zona de can Gurri i a la pista carenera que uneix el Parc cap al Nord.
- BV-5106, de la Roca del Vallès a Òrrius i Argentona, pel Coll de Sant Bartomeu, és el principals accés a la zona de Céllecs i les seves zones d'escalada, però la pista no permet empalmar amb la pista carenera degut a una cadena.
- C-1415c, de Granollers a Mataró, pel Coll de Parpers, permet l'accés a tota la part nord del Parc.

2.2.2 PRINCIPALS VIES D'ENTRADA AL PARC PER A VIANANTS

Les principals entrades peatonals de la **vessant del Vallès** són:

- Mare de Déu de Malanyanes i font de Santa Agnès. Espai per on entra el GR-74-1, procedent del Vallès i que acaba el seu recorregut en el GR-92.
- Des de la Roca del Vallès, s'identifiquen dues entrades peatonals principals, la del Meridià Verd, que entra per la Pedra Foradara i el Dolmen de can Planes, i l'entrada sobre el túnel de Papers a l'alçada de can Companys de Dalt.
- L'accés des de la urbanització de Roquetes és pel bosc de Rusalleda i el Torrent de les Ginesteres.
- Des de la urbanització de Ca l'Alegre i can Jornet el principal accés és pel Turó de can Nadal.
- Des de Vallromanes el principal accés és pel coll de Fornes, la Font de can Gurgui i el Coll de Clau.
- Torrent de can Maimó des de Vallromanes

Les principals entrades peatonals de la **vessant del maresme** són:

- Zona de Sant Carles, per la font del Turó dels Castellans, accés cap al Serrat de can Mates i el Turó de Brugustar. En aquesta zona cal destacar el GR-92, que entra al Parc pel nord, després de recórrer la costa catalana des del Cap de Creus.
- En la zona d'Argentona i el túnel de Parpers cal destacar com a zona d'accés l'itinerari ornitològic senyalitzat del Parc (Riudemia) que connecta des de can Freginals fins a Òrrius.

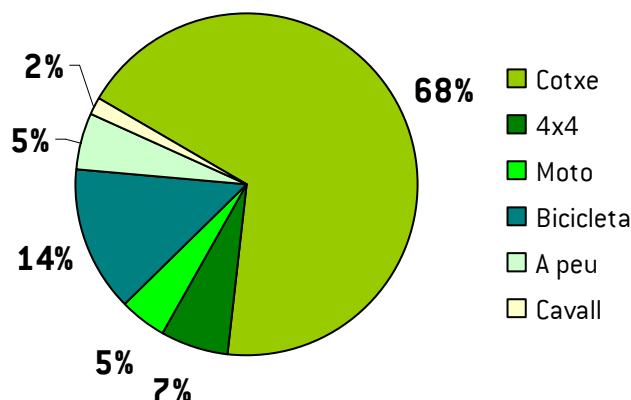
- Òrrrius té una entrada important a la zona de can Blanc i cap al Coll de Porc, el GR-92 i la Roca d'en Toni. Igualment per la de Sant Bartomeu de Cabanyes s'accedeix fàcilment a la zona de Céllecs i espais d'escalada.
- Des d'Argentona hi ha dos accessos per a vianants principals, el que segueix l'itinerari del "Parc de la Serra de Marina", per can Serra de Lledó i cap al Castell de Burriac, i l'altra per la Riera de Clarà.
- Des de Cabrils el principal accés és cap a la zona del Castell de Burriac i Montcabrer.
- Itinerari del Parc de la Creu de Montcabrer
- Itinerari del Parc de la Roca d'en Toni des de Vilassar de Dalt
- Els visitants que accedeixen des de Premià de Dalt ho fan principalment per la zona de la Cadira del Bisbe i cap a Sant Mateu.
- En la zona de Teià hi ha el Meridià Verd com a zona d'accés cap a Sant Mateu.
- Sota el Turó d'en Baldiri des de Premià de Dalt i Teià.
- Serra de Teià i can Magarola a Alella.
- Des de les urbanitzacions d'Alella, el Solell i el Mas Coll, s'accedeix cap a la zona del Turó d'en Mates des de diverses pistes pel Turó de Ca l'Andreu, el Torrent del Sarau i la Font de l'Esquerda. Les urbanitzacions més al nord d'Alella, Alella Parc, ja accedeixen a la zona de Font de Cera i la pista carenera.
- Des de la urbanització Mas-Ram, cap al Turó de l'Home i cap a la Cartoixa i la Conreria.

Cal comentar que les entrades definides com a secundàries en el Pla especial s'han contemplat com a entrades per a vianants, donat que no és justificable la seva jerarquitació.

2.3 MODE D'ACCÉS AL PARC

L'any 1995 es va realitzar un estudi puntual de freqüentació al Parc. Segons aquest estudi, la gran majoria de visitants va accedir al Parc amb vehicle privat, cotxes i 4x4 (76%). Les bicicletes van quedar a un segon nivell, amb tan sols un 14% del total dels visitants. Pel que fa a les persones que hi van accedir a peu i amb moto, presenten el mateix percentatge, el 5% per cada un dels casos. El mitjà de transport més escàs va ser el del cavall, tot i la presència al Parc de centres d'equitació. La gràfica següent mostra la distribució de la tipologia de transport utilitzat pels usuaris.

Figura 2.3.1 Dades de freqüentació



Font: Estudi de Freqüentació 1995. Consorci la Conreria- Sant Mateu- Cèlles

2.3.2 OFERTA DE TRANSPORT PÚBLIC

2.3.2.1 RENFE

La línia de Rodalies C1 de la Renfe, prové de Barcelona i té final a Mataró/Maçanet. Para a les estacions de Montgat, el Masnou, Premià de Mar i Vilassar de Mar. Tot i que pot ser un accés al Parc i els seus municipis, les estacions queden molt llunyanes dels límits del Parc, i en molts casos per accedir-hi seria necessari utilitzar l'autobús.

2.3.2.2 AUTOBUSOS

A l'àmbit del Parc hi accedeixen diferents companyies d'autocars que fan diferents línies entre els municipis que formen part de l'àmbit d'aquest.

- Sagalés

Línies d'autobús:

- Mataró-Argentona-la Roca del Vallès-Granollers
- Vallromanes-el Masnou
- El Masnou-Alella-Vallromanes-Valldoriolf-Granollers

Tenen parades a Argentona, la Roca del Vallès, Vallromanes, Alella, Martorelles, Montornès del Vallès i Vilanova del Vallès. El Servei nocturn uneix Montornès del Vallès, la Roca del Vallès i Vilanova del Vallès amb Barcelona i Granollers.

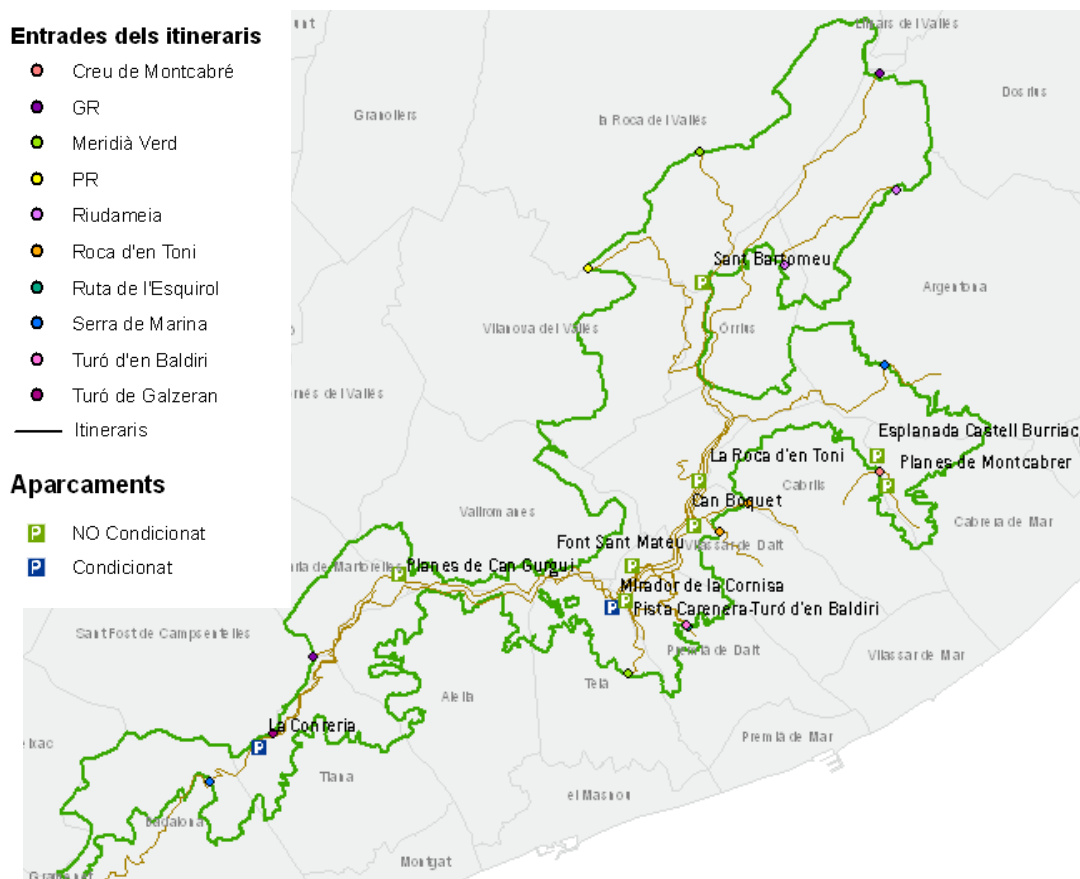
- Grup SARBUS. Línies regulars de l'empresa Casas, SA
Uneix Cabrera, Argentona i Alella amb Barcelona i Mataró; Alella, Cabrils, Teià i Vilassar de Dalt amb Barcelona, ambdues línies en servei nocturn. Uneix també Vilassar de Mar i Argentona, passant per Cabrera de Mar; Argentona amb Mataró i la Universitat Autònoma de Barcelona; Cabrera de Mar i Cabrils amb Vilassar de Mar; Premià de Dalt amb Premià de Mar, Vilassar de Dalt i Mataró; Teià amb el Masnou; Tiana amb Badalona, Montgat, Mollet del Vallès i Sabadell; Vilassar de Dalt amb Barcelona, Mataró i Premià de Mar. Les línies més destacables per al Parc són les següents:

- C7 - Vilassar de Mar - Cabrera de Mar per P.I. Els Garrofers
- C12 - Cabrils - Vilassar de Mar
- C14 - Premià de Dalt - Premià de Mar - Camp de Mar
- C15 - Teià - El Masnou
- C16 - Servei Urbà Cabrera de Mar
- C17 - Teià - El Masnou (urbanitzacions)
- C30 - Mataró - Vilassar de Dalt
- C31 - Vilassar de Dalt - Estació de Premià de Mar

2.3.3 SITUACIÓ DE LES ZONES D'APARCAMENT

Taula següent mostra la situació de les zones utilitzades com a aparcament pels usuaris. Hi ha tan sols dos aparcaments senyalitzats i condicionats, un és el de la Conreria i l'altre és el del Miradors de la Cornisa. Els altres aparcaments són descampats de sorra, on els usuaris estan habituats a aparcar, o espais on es pot aparcar però no estan condicionats ni senyalitzats com a tals.

Figura 2.3.2 Zones d'aparcament i entrades dels itineraris



S'ha de destacar que les entrades dels itineraris no coincideixen amb els punts d'aparcament, ja siguin condicionats com no condicionats. Però en canvi sí que coincideixen amb els trams dels itineraris. Tots els itineraris que transcorren per la pista carenera disposen de varis aparcaments condicionats com no condicionats.

2.3.4 ITINERARIS A PEU DEL PARC

El parc de Serralada Litoral disposa d'una desena d'itineraris senyalitzats. Aquests són recorreguts que finalitzen o comencen en algun dels elements d'interès del Parc. El Parc, però, és ple de camins, pistes i corriols sense senyalitzar, degut a la constant presència humana al llarg del temps.

Els itineraris promoguts pel Parc són actualment:

- Al castell de Burriac des d'Argentona
- Al castell de Burriac des de Cabrera de Mar
- GR 92 (Sender del Mediterrani)
- GR 97-3 (Paludàries-Gallecs-Alella)
- Itinerari ornitològic Riudemeia
- La creu de Montcabrer
- La roca d'en Toni
- La ruta de l'esquirol
- Meridià Verd
- Ruta del Vedat
- Ruta prehistòrica I Can Gol-Céllecs
- Ruta prehistòrica II Can Planes-Sant Bartomeu

3 GESTIÓ ACTUAL DE L'ÚS PÚBLIC AL PARC

Les definicions que es presenten, envoltades amb un requadre, i els criteris que s'utilitzen al llarg del document per classificar els equipaments d'ús públic s'obtenen del manual de "Conceptos de uso público en los espacios naturales protegidos", elaborat per Europarc al 2005, així com del sistema Q de qualitat, implantat per la Diputació en altres espais Xarxa de Parcs Naturals.

3.1 INVENTARI I CARACTERITZACIÓ DELS SERVEIS I EQUIPAMENTS PÚBLICS

En aquest apartat es realitza l'inventari dels recursos i equipaments que formen part de l'ús públic al Parc de la Serralada del Litoral. Primerament cal definir què s'entén per equipaments d'ús públic.

Equipament d'ús públic

Instal·lació fixa o mòbil destinada a donar suport a les activitats i programes d'ús públic. La seva utilitat pot residir en ella mateixa o servir de recurs bàsic per als serveis portats a terme pel personal especialitzat. (Europarc, 2005)

Els equipaments d'ús públic poden ser gestionats directament per l'òrgan gestor, la Diputació de Barcelona, els Ajuntaments o bé a través de concessions o convenis amb altres entitats. La durada mitjana d'aquestes és de 4-5 anys i es poden anar renovant a través de prorrogues.

Concessió

Modalitat de contractació per la que l'Administració de l'espai natural protegit transfereix a una persona física o jurídica la prestació d'un servei o ús d'una instal·lació, generalment a canvi d'un cànon i amb unes condicions determinades de prestació (horari, personal, medis, etc.). L'empresari gestionarà el servei a propi risc i ventura. (Europarc, 2005)

Conveni

Modalitat de gestió per la que l'Administració del espai natural protegit acorda amb una altra institució o entitat la prestació de serveis en el marc d'una relació de col·laboració. (Europarc, 2005)

3.1.1 EL PROGRAMA D'ÚS PÚBLIC I EDUCACIÓ AMBIENTAL

Programa ús públic

Conjunt ordenat d'actuacions en el qual, dins de la temàtica determinada de la gestió de l'ús públic, es desenvolupa el model d'ús públic que ha quedat explícit en el pla d'ús públic, i es proposen les condicions concretes per el seu desenvolupament i funcionament. (Europarc, 2005)

Fins al moment no ha existit un programa d'ús públic pròpiament dit dins l'espai natural protegit, tot i que sí que existeix la figura de tècnic d'ús públic a temps parcial, que realitza les funcions de gestió de l'ús públic. Tot i no existir el programa, el Parc i la Xarxa de Parcs de la Diputació tenen uns objectius per a l'ús públic:

- Fer compatible l'ús públic amb la conservació.
- Ordenar els fluxos de visitants.
- Oferir equipaments i serveis adequats i de qualitat.
- Promoure l'existència d'iniciatives complementàries públiques i privades.

Aquests objectius s'intenten aconseguir a través de diferents instruments que s'exposen en els següents apartats:

- Programes culturals i pedagògics.
- Xarxa d'equipaments.
- Infraestructures i serveis.
- Senyalització i imatge.
- Publicacions i mitjans de comunicació.

A més, des de la Diputació de Barcelona es promouen diversos programes d'ús públic i educació ambiental a tota la xarxa de Parcs Naturals. Aquests són, Viu el Parc, Coneguem els nostres Parcs i el Cercle d'Amics dels Parcs Naturals, però l'únic d'aquests programes que té presència en el Parc de Serralada Litoral és el programa Viu el Parc, des de l'any 2003.

3.1.1.1 VIU EL PARC

L'àmbit del programa de Viu el Parc inclou tota la Xarxa de Parcs Naturals gestionats des de la Diputació de Barcelona. L'Àrea d'Espais Naturals organitza, amb els Ajuntaments dels municipis que formen part de cada parc, una sèrie d'activitats al llarg de l'any de caire cultural, on s'inclouen les arts plàstiques, escèniques, literàries, musicals, etc. Té per objectiu divulgar el patrimoni natural i cultural. Al Parc de Serralada Litoral es desenvolupa entre els mesos d'abril i juliol.

Els principals objectius del Programa són:

- Vincular la població local a les actuacions adreçades a la protecció, la conservació i la divulgació tant del patrimoni cultural com del patrimoni natural que tenen lloc en l'àmbit territorial de cada parc.
- Aprofitar la peculiar dimensió de les pràctiques culturals vinculades als àmbits del lleure que hom pot desenvolupar en un espai natural protegit, tant si són dirigides a la població local (i en aquest sentit la població escolar hi té una preponderància específica) com a l'estacional o ocasional.
- Intensificar la relació i el diàleg entre els diferents agents culturals de la zona i les administracions locals que conformen el parc.

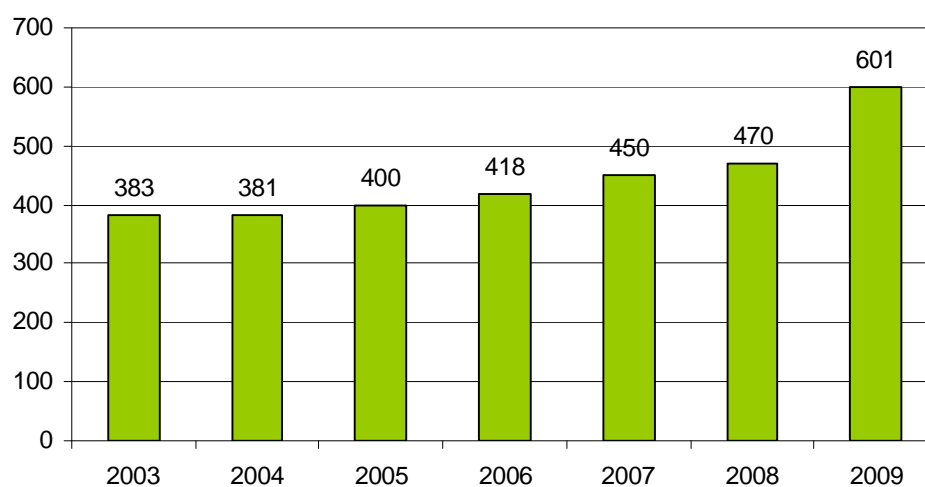
El programa inclou, a més, un apartat d'activitats adreçat a les escoles de 5è de primària dels municipis que formen part del Parc. L'empresa concessionària FUSIC és l'encarregada de portar a terme aquestes activitats durant el programa.

La campanya va arribar el 2003 al Parc de la Serralada Litoral. Primer ho va fer a través del Programa Escolar i l'any 2004 ja va incorporar la Matinal al Parc a Sant Mateu. El 2006 s'incorpora a les activitats de Viu el Parc a la Serralada Litoral, la ruta poètica Poesia als parcs, que vol apropar la poesia als espais naturals protegits.

El programa dirigit a l'alumnat de 5è de primària, compta l'any 2009 amb la participació de 17 escoles amb un total de 601 alumnes dels municipis d'Alella, Argentona, Cabrera de Mar, La Roca del Vallès, Martorelles, Montornès del Vallès, Premià de Dalt, Teià, Vallromanes, Vilanova del Vallès i Vilassar de Dalt.

La figura següent mostra l'evolució d'alumnes participants al programa Viu el Parc durant aquest últims anys.

Figura 3.1.1 Evolució d'alumnes participants al programa Viu el Parc



Font: Elaboració pròpia a partir de les Memòries de Gestió del Parc.

3.1.2 EQUIPAMENTS D'ADMINISTRACIÓ

3.1.2.1 Oficina del Parc de la Serralada Litoral

Oficina de gestió

És l'equipament destinat a ubicar l'equip encarregat de la gestió i l'administració de l'espai natural protegit. En ell es porten a terme les funcions d'aplicar el règim de protecció establert, tutelatge, atenció al ciutadà, tramitació administrativa, centre de coordinació d'actuacions i informació de la població local. (Europarc, 2005)

L'Oficina del Parc de la Serralada Litoral. Situada al carrer Onze de setembre 53, a Cabrera de Mar. Es troba en l'edifici de la cooperativa agrícola de Cabrera de Mar. Aquesta oficina compleix les funcions d'acollir l'equip tècnic i administratiu de treball del Parc i les consultes tècniques.

3.1.3 EQUIPAMENTS D'ACOLLIDA I LLEURE

A continuació es fa un inventari dels diferents equipaments d'acollida i lleure que formen part del Parc de la Serralada Litoral.

Equipaments d'acollida

S'inclouen en aquest grup els equipaments en que la seva funció és donar, mitjançant l'atenció personalitzada, serveis d'informació, interpretació i promoció dels espais naturals protegits i el seu entorn.

Equipaments de lleure

La seva funció principal és donar suport a les activitats d'esplai i recreatives.

En aquest grup s'inclouen les àrees d'esplai, àrea de pícnic, miradors, observatoris, senders, rutes, vies ciclistes, vies verdes, etc. (Europarc, 2005)

3.1.3.1 Centre de Documentació del Parc de la Serralada Litoral

Centre de documentació

Equipament destinat a l'arxiu i consulta de la documentació (administrativa, tècnica, històrica, ambiental, etc.) relacionat amb l'espai natural protegit. És concebut com a centre de suport a les activitats de gestió, investigació, estudi i formació de personal. Pot oferir o no servei de préstec extern. (Europarc, 2005).

El Centre de Documentació del Parc de la Serralada Litoral està ubicat al Museu Arxiu Municipal de Vilassar de Dalt. El museu acull en les seves instal·lacions l'espai dedicat al centre de documentació i es fa càrrec de la seva gestió. Al Centre poden consultar-se la majoria de les publicacions relacionades amb el Parc i el seu entorn immediat, així com una important informació gràfica. Compta amb un fons de 777 documents sobre el patrimoni natural i la diversitat històrica i cultural del Parc de la Serralada Litoral. Aquests documents s'afegeixen al Catàleg col·lectiu dels Centres de Documentació de la Xarxa de Parcs Naturals de la Diputació de Barcelona on es poden consultar un total de 15.000 documents.

El personal del Centre participa en les reunions dels centres de documentació i biblioteques dels parcs naturals de la Diputació de Barcelona. En l'Annex es pot consultar la fitxa d'aquest equipament.

3.1.3.2 Miradors

Actualment el Parc té condicionats dos miradors, el Mirador de la Cornisa i el Mirador de Montcabrer.

El mirador de la Cornisa està situat al municipi de Teià a la pista carenada, entre els turons de Lledó i d'en Baldiri. L'any 2004 es va condicionar un punt de la pista carenada on ja s'aturaven els usuaris a gaudir de les vistes sobre el Maresme i el Barcelonès.

El mirador conté tres bancs de fusta, un aparcament de bicicletes, les barreres protectores per la pendent i també un terraplè vegetat que separa l'espai de la pista. Al costat d'aquest mirador hi ha un aparcament de vehicles senyalitzat, amb una capacitat de 8 places.

Figura 3.1.2 Mirador de la Cornisa



3.1.3.3 Itineraris

Itineraris senyalitzats

Itineraris que es troben marcats amb signes convencionals (fites, senyals, marques, etc.) i indicacions destinades a facilitar la seva utilització, fonamentalment en recorreguts a peu. (Europarc, 2005).

Els itineraris actualment senyalitzats en el Parc de la Serralada Litoral són:

- Al castell de Burriac des d'Argentona
- Al castell de Burriac des de Cabrera de Mar
- GR 92 (Sender del Mediterrani)
- GR 97-3 (Paludàries-Gallecs-Alella)
- Itinerari ornitològic Riudemeia
- La creu de Montcabrer
- La roca d'en Toni
- La ruta de l'esquirol
- Meridià Verd
- Ruta del Vedat
- Ruta prehistòrica I Can Gol-Céllecs
- Ruta prehistòrica II Can Planes-Sant Bartomeu

3.1.3.4 Àrees d'aparcament

Àrea d'aparcament

Espai senyalitzat i habilitat per l'estacionament de vehicles que a més facilita l'accés ordenat dels visitants amb l'objecte de disminuir els impactes sobre l'entorn. (Europarc,2005)

En la zona del parc hi ha només una àrea d'aparcament consolidada, condicionada i senyalitzada com l'aparcament al Mirador de la Cornisa. L'aparcament consolidat, senyalitzat i amb delimitació de places és el del mirador de la Cornisa, amb una capacitat d'unes deu de places.

També trobem punts on els usuaris aparquen els vehicles però no hi ha aparcament condicionat, aquests punts són:

- la font de Sant Mateu,
- Creu de can Boquet,
- o la pista carenera a l'alçada del turó d'en Baldiri.
- Esplanada de Sant Bartomeu.
- Les planes de Gurguí
- La Roca d'en Toni
- L'esplanada abans d'agafar el camí cap a Burriac.

Habitualment aquests zones estan vinculades als principals recursos del Parc i propers a elements emblemàtics del Parc.

3.1.4 EQUIPAMENTS D'INFORMACIÓ

3.1.4.1 Centres i Punts informació

La definició d'aquests equipaments s'ha extret de la relació nominal dels equipaments i serveis d'educació ambiental i ús públic de la Xarxa de Parcs Naturals de la Diputació de Barcelona, i és la següent:

Punt informació

Equipament dedicat a la informació als visitants, que pot comptar amb venda de productes amb independència de formar part, com passa sovint, d'equipaments més grans que compten amb altres serveis.

Centre informació

Equipament, gestionat directament o mitjançant concessió o conveni, dedicat a la informació als visitants, que disposa d'una exposició permanent i/o un audiovisual relacionat amb el parc. Pot comptar amb venda de productes i publicacions o bé gestionar altres serveis associats (itineraris guiats, etc.).

Els punts d'informació existents actualment en el Parc són:

- Centre d'Informació de la Creu de can Boquet

L'Horari d'atenció al públic dels Punts d'Informació del Parc és:

- a l'estiu (1 d'abril - 30 de setembre): dissabtes i diumenges, de 9 a 14:30 h; festius, de 10 a 14:30 h.
- a l'hivern (1 d'octubre - 31 de març): dissabtes i diumenges, de 10 a 14:30 h; festius, de 10 a 14:30 h. Nadal i Cap d'Any, tancat.

El Centre d'Informació de la Creu de can Boquet (Vilassar de Dalt) és fruit d'un acord amb el propietari del terreny i el Consorci per ubicar-hi una caseta d'informació. Actualment té la concessió d'explotació l'empresa Urus. Des d'aquest centre s'organitzen i coordinen les sortides guiades que es duen a terme el darrer diumenge de cada mes (l'any 2009 atenen 260 persones). A més disposa d'un quiosc interactiu per a que els usuaris puguin realitzar consultes sobre el parc i els municipis que el formen.

3.1.5 EQUIPAMENTS D'INTERPRETACIÓ, EDUCACIÓ AMBIENTAL I CULTURALS

3.1.5.1 Casa de Colònies can Girona

Can Girona és un equipament propietat de l'Ajuntament de Barcelona. La casa de colònies està situada a Santa Maria de Martorelles, a la comarca del Vallès Oriental, amb una extensió de 120 ha. Actualment està en obres per garantir el servei d'allotjament, terreny d'acampada i espais i instal·lacions necessaris per a la prestació del servei com a granja escola i equipament d'educació ambiental.

3.1.5.2 Museus i centres culturals

En aquest punt s'inclouen els museus i sales d'exposicions municipals que formen part de l'oferta cultural del parc. Aquests es troben ubicats en 7 dels municipis dels 13 que formen part del parc.

Taula 3.1.1 Inventari de museus existents als municipis del Parc

Municipi	Nom
Alella	Masia Museu Municipal
	Centre Cultural de can Lleonart
Argentona	Museu del càntir
Cabriels	Museu municipal de Cabriels
	Arborètum de Catalunya
Montornès del Vallès	Centre Cultural de can Xerracan
Premià de Dalt	Museu de Premià de Dalt
	Casa de Cultura de can Figueres
Vilanova del Vallès	Centre Cultural de Vilanova del Vallès
Vilassar de Dalt	Museu Arxiu Municipal
	Museu de Malacologia Cau del Cargol
	Centre Cultural de Vilassar de Dalt
	Centre Vilassarenc

Font: Guia del Parc de Serralada Litoral, Pòrtic, 2004.

3.1.6 EXPOSICIONS I MATERIAL AUDIOVISUAL

3.1.6.1 Exposicions

Actualment no hi ha cap exposició temporal ni permanent al Parc. Però existeix una maqueta de tot el Parc, que formava part d'una exposició per donar a conèixer, a les escoles el Parc de Serralada Litoral. Aquesta maqueta es troba al Museu de l'arxiu municipal de Vilassar de Dalt.

3.1.7 PUBLICACIONS

Al llarg de l'any els responsables del parc editen un conjunt de publicacions que permeten la divulgació dels valors del parc. L'elevada oferta de publicacions que s'han editat al llarg dels anys fa que en aquest apartat es recullin únicament les diferents tipologies de publicacions que s'ofereixen des del parc.

- Monografies
- Guia del parc
- Guia de descoberta
- Guies de serveis i equipaments (en elaboració)
- Cartells i mapes
- Memòries
- Tríptics divulgatius
- Encartaments
- Llibres tècnics

Aquestes publicacions es poden adquirir a tots els equipaments del Parc tant a l'Oficina del Parc de Serralada Litoral com als punts d'informació del parc. A més aquestes publicacions es venen també a la llibreria de la Diputació, a la de l'Àrea d'Espais Naturals de la Diputació i en algunes llibreries especialitzades.

A més cal destacar el noticiari electrònic (newsletter) que publica la Xarxa de Parcs i que té el seu apartat específic per a cada Parc.

3.1.8 MANTENIMENT DELS EQUIPAMENTS

El manteniment dels equipaments correspon a la propietat de cadascun o a les condicions específiques de la seva gestió. Així doncs el Consorci del Parc realitza el manteniment del l'Oficina del Parc, el Centre d'Informació de la Creu de can Boquet, el Mirador de la Cornisa, el Mirador de Montcabrer i dels itineraris senyalitzats del Parc.

El Consorci hi destina recursos econòmics i els treballs es realitzen principalment a través del Servei de Guarderia del Parc.

3.1.9 ALTRES PROGRAMES, SERVEIS I EQUIPAMENTS

3.1.9.1 Refugi de la Ferreria del Vedat

El refugi de la Ferreria del Vedat es troba situat al municipi de Teià. Aquesta finca pública és gestionada per l'ADF de Teià i la Policia Local. Aquest disposa d'un reglament d'ús, publicat al Butlletí Oficial de la Província de Barcelona, el 15 de febrer del 2000. Aquest reglament fixa les normes d'utilització així com també les d'accés. Es necessita una autorització prèvia per part de la Policia local i de l'ADF si es vol accedir i utilitzar tan de dia com de nit, però en cas d'emergència es pot utilitzar. Les estades en grup han de tenir un objectiu relacionat amb les activitats mediambientals, de lleure o d'informació. No s'admeten reunions ni àpats familiars.

Per part dels ADF i la policia, el refugi s'utilitza per a realitzar treballs de recuperació d'espècies vegetals i per a treballs de prevenció d'incendis, a més és un dels punts de guaita durant la campanya de prevenció d'incendis.

3.1.9.2 Ajuntament d'Alella

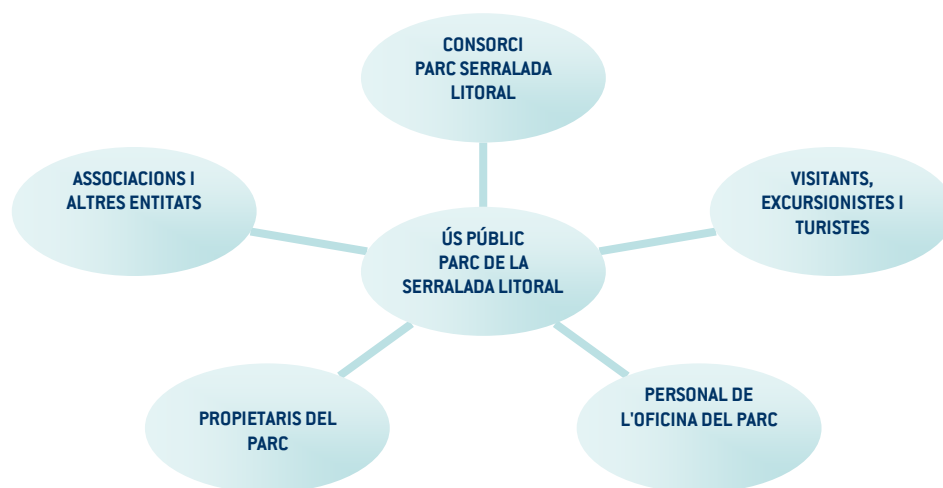
L'Ajuntament d'Alella organitza, anualment, juntament amb l'entitat Ciència a l'Abast, la Setmana de la Ciència. Durant el transcurs de la setmana s'organitzen tallers, conferències i sortides guiades al Parc.

3.2 AGENTS IMPLICATS I MARCS DE COL·LABORACIÓ

3.2.1 INVENTARI I RELACIONS ENTRE ACTORS DINS EL PARC

L'ús públic del parc de la Serralada Litoral està vinculat a la interacció d'un conjunt d'actors de l'àmbit territorial en el que es troba circumscrit. Quan parlem d'actors parlem dels mitjans humans que interactuen en el territori de l'espai natural per obtenir uns interessos comuns sense deixar de banda la preservació dels valors naturals de l'espai natural protegit en el que es desenvolupen. En la figura següent es presenta de forma simplificada els diferents actors dins del parc.

Figura 3.2.1 Actors que intervenen en l'espai natural protegit



Font: Elaboració pròpia

Les funcions dels diferents actors dins del parc són molt diferents, cal doncs fer un repàs de les funcions que tenen assignades els diferents actors que s'integren en el parc. Només es destaquen aquelles més importants per a l'ús públic dins el Parc.

Cal remarcar el solapament entre els Parcs de la Serralada de Marina i la Serralada Litoral en el municipi de Tiana. Aquest espai natural es gestiona des del Consorci del Parc de Marina, tot i no haver-hi cap acord o conveni signat.

- CONSORCI

El Consorci del Parc de la Serralada Litoral és un ens consorcial públic de caràcter local i de naturalesa associativa i institucional, que té per objecte l'ordenació, el desenvolupament i la gestió del Parc. El Consorci està integrat per:

- Ajuntament d'Alcella
- Ajuntament d'Argentona
- Ajuntament de Cabrera de Mar
- Ajuntament de Cabriels
- Ajuntament de Martorelles
- Ajuntament de Montornès del Vallès
- Ajuntament de Premià de Dalt
- Ajuntament de La Roca del Vallès
- Ajuntament de Santa Maria de Martorelles
- Ajuntament de Teià
- Ajuntament de Tiana
- Ajuntament de Vallromanes
- Ajuntament de Vilanova del Vallès
- Ajuntament de Vilassar de Dalt
- Consell Comarcal Maresme
- Consell Comarcal Vallès Oriental
- Diputació de Barcelona
- Generalitat de Catalunya

FUNCIONS DEL CONSORCI:

- Gestionar el Pla especial de protecció de la Conreria- Sant Mateu- Cèlles.
- Vetllar pel compliment de la legislació sectorial i el planejament vigents en el territori del Parc.
- Actuar a tots els efectes, com a òrgan de representació dels ens integrants del Consorci.
- Emetre informes i dictàmens sobre les activitats que afectin al territori de l'espai natural i requerir a les administracions competents les actuacions necessàries.
- Promoure campanyes de sensibilització sobre els valors naturals i culturals i accions de protecció del Parc de possibles agressions.
- Elaborar tot tipus d'estudis, informes, plans i projectes sobre el Parc
- Establir convenis de col·laboració amb altres entitats públiques i privades sense finalitat de lucre.
- Promoure els serveis propis del Parc així com la seva difusió i promoció de la utilització.
- Gestionar l'obtenció de recursos i ajuts tècnics o econòmics procedents d'altres institucions públiques o privades.
- Totes aquelles competències que dins del territori del Parc li siguin delegades o encomanades per les Administracions implicades.

ORGANITZACIÓ I GESTIÓ DEL CONSORCI:

El Consorci es gestiona a partir del Consell Plenari. Aquest és l'òrgan de govern superior del consorci, i és integrat per un representant de totes les administracions que integren el consorci. Els integrans del consell plenari seran membres electes dels ens consorciats. Té la següent composició:

- President
- Vicepresidents
- Vocal tresorer
- Vocals
- Secretari-interventor

A més del Consell Plenari hi ha un President, un Conseller Delegat i un Gerent del Parc.

● PERSONAL DE L'OFICINA DEL PARC

L'Òrgan gestor del Parc, el Consorci del Parc, té en la estructura administrativa del Parc en quatre àrees:

- Administració
- Atenció al públic
- Serveis Tècnics
- Guarderia

● PROPIETARIS

Hauran de basar la gestió de les seves propietats segons la normativa establerta en el Pla especial de Protecció de La Conreria- Sant Mateu- Cèllecs. En el Parc hi ha finques públiques i privades, especificades en l'apartat de descripció del Parc, apartat 1.

● HABITANTS DELS MUNICIPIS QUE INTEGREN EL PARC

Els habitants dels municipis del Parc utilitzen l'espai natural com una zona verda del poble. Al trobar-se els nuclis urbans als límits del Parc, aquest es converteix en un gran jardí natural i zona d'esbarjo. El Parc es converteix en un gran espai de lleure sobretot per la població d'aquests municipis. Aquest fenomen s'estén en molts casos a ciutats i pobles de tota l'àrea metropolitana de Barcelona.

● ASSOCIACIONS I ALTRES ENTITATS

Centres excursionistes o associacions ecologistes que utilitzen el parc com a escenari de les seves activitats de lleure i estudi.

Cal destacar el canal de comunicació de l'Assamblea d'Entitats del Parc de la Serrada Litoral, funcional des de l'any 2009.

● VISITANTS O TURISTES

Són els principals protagonistes de l'ús públic del Parc i qualsevol espai natural. Estan especialment caracteritzats en l'apartat d'anàlisi de la demanda. Són els usuaris que reben la gestió de l'administració, poden o no formar part dels municipis del Parc, etc.

- ENTITATS GESTORES D'EQUIPAMENTS

Es tracta d'empreses o entitats externes, contractades per l'Administració per la gestió d'un equipament durant un període de temps establert i segons unes condicions definides en el plec de condicions. Representen una part del braç executor de l'administració gestora, doncs concreten en accions i presència diària les directrius de planificació dels equipaments que aquesta du a terme.

El Consorci del Parc de Serralada Litoral no té directament concessionaris, sinó que estableix convenis amb cada un dels ajuntaments, per a que alhora ho facin amb els privats que ho gestionaran.

Taula 3.2.1 Empreses gestores d'equipaments en el Parc

Nom actor	Persona	Telèfon	Equipament
Ursus	Toni Marí	669.298.993	Centre d'informació de can Boquet
Can Girona	Minyons Escoltes i Guies Sant Jordi	935 932 165	Casa de Colònies

Font: Òrgan gestor del Parc

3.3 SEGURETAT EN EL PARC

Segons el manual d'Europarc de l'any 2005, s'entén per seguretat, la qualitat de les activitats, serveis i equipaments d'ús públic per les que el perill, el risc o el dany que pot patir el visitant per la seva pràctica és nul o inexistent. La seguretat té dos components:

- Prevenció de contingències, aplicable tant a equipaments com a activitats o programes
- Protocols per contratemps i emergències

3.3.1 PREVENCIÓ DE CONTINGÈNCIES

Pel que fa la prevenció, el Parc té engegades diferents iniciatives per eliminar perills concrets de certs punts emblemàtics.

3.3.1.1 Informació i senyalització

Un dels objectius prioritaris del Pla de Senyalització del Parc és que els residents i usuaris el reconeixin com a tal, i s'adonin que són en un espai natural protegit. El Parc ha senyalitzat les vies principals de circulació per l'interior del parc, així com els indrets d'interés general, per tal d'informar els visitants i conduir-los prioritàriament cap a les àrees tradicionals del lleure, Castell de Burriac, Sant Mateu, dolmen de la Roca d'en Toni, etc.

A l'actualitat, hi ha senyalitzada la pista principal que travessa tot el Parc (pista carenera), així com diversos elements d'interès, i 4 itineraris. Es varen instal·lar rètols de situació amb el mapa del parc a diversos accessos.

Pel que fa la senyalització urbana, es van instal·lar 26 rètols als principals accessos als municipis, per tal d'informar als visitants de la pertinença del municipi al Parc.

3.3.1.2 Comunicacions

Com a mesura de seguretat i comptant amb que gran part de la població pot tenir accés a un telèfon mòbil, que hi hagi cobertura és una mesura de seguretat en cas d'accident o que algú es perdi. Per altra banda tots els equipaments han de tenir algun mitjà de comunicació, de manera que aquells que no tinguin telèfon ni cobertura de mòbil, haurien de tenir com a mínim una emissora de ràdio.

L'equipament de la Creu de can Boquet té cobertura de telèfon mòbil, però no té línia de telèfon i per tant tampoc accés a internet. La resta d'equipaments, propers a nuclis urbans sí que consten de telèfon.

Igualment, en tot el Parc hi ha cobertura de mòbil, excepte en les zones de més ombra de la senyal. Però en general es pot concloure que la cobertura existent és suficient com a mesura de seguretat.

3.3.1.3 Riscos naturals

Els principals riscos naturals de la Serralada Litoral són els incendis i el perill d'inundació en els torrents dels fons de les valls. Cal destacar el programa específic de prevenció d'incendis del Parc, amb normativa específica per a la regulació dels usos, com per exemple la prohibició de fer foc excepte en els llocs habilitats per fer-ho.

El Parc disposa d'un Pla de vigilància i prevenció d'incendis forestals, que es realitza anualment des del 1994. L'operatiu contra incendis cobreix tot el territori per realitzar una tasca eficaç en la prevenció i detecció dels incendis forestals. S'han establert diferents punts de guaita fixos, que garanteixen la màxima cobertura del Parc, Castell de Burriac, Castell de Sant Miquel, turó de Mataró i el Turó d'en Baldiri.

Al parc es duen a terme els treballs de prevenció d'incendi a les vores de les principals pistes. Consisteixen en desbrossar, obrir caixa de vegetació, netejar cunetes i retirar pedres o arbres que puguin impedir la correcta circulació de vehicles i persones per la xarxa de camins del parc i per millorar la funció de tallafoç de les pistes.

3.3.1.4 Carretera i pas de vianants

Les principals carreteres del Parc han d'estar correctament senyalitzades i amb les tanques de seguretat correctes. Per aconseguir-ho cal que l'òrgan gestor del Parc negociï amb l'administració competent tenint en compte la titularitat (Diputació de Barcelona, Direcció General de Carreteres).

És important que hi hagi una senyalització correcta dels equipaments i dels aparcaments per tal d'evitar maniobres brusques dels vehicles que hi volen accedir.

Igualment cal protegir els vianants en aquells espais entre els aparcaments i els equipaments i principals accessos a la xarxa d'itineraris.

Els punts claus per a aquesta mesura són els punts on el GR-92 creua les carreteres de Mataró a La Roca, al Coll de Parpers, la carretera d'Òrrius a La Roca al Coll de Sant Bartomeu i a Font de Cera, amb la carretera BP-5002. A més hi ha diversos itineraris del Parc que també creuen en aquests punts, com el Meridià Verd al Coll de Sant Bartomeu.

3.3.2 PROTOCOLS PER EMERGÈNCIES

Dins del Parc disposen de Pla d'emergència o protocol d'actuació en cas de qualsevol incidència, aquests és l'Oficina del Parc i el Centre de Documentació.

3.4 SISTEMA DE QUALITAT

Actualment no hi ha cap sistema de qualitat implantat al Parc. Altres parc de la Xarxa de Parcs de la Diputació de Barcelona, el Parc Natural del Montseny, Parc Natural de la Zona Volcànica de la Garrotxa i el Parc Nacional d'Aigüestortes i l'Estany de Sant Maurici, han obtingut la norma Q de qualitat.

La norma Q de qualitat de l'ús públic dels espais naturals de l'Estat espanyol, promoguda per EUROPARC-Espanya i el Ministerio de Economía mitjançant la Subdirección General de Calidad e Innovación Turística, estableix els requisits que han de complir les instal·lacions i els serveis d'ús públic oferts en els espais naturals protegits per participar en el Sistema de Calidad Turística Española.

3.4.1 MESURES DE QUALITAT EN EL PARC FINS A LA DATA

Actualment el Parc disposa de dos elements de control de la qualitat, la bústia de queixes i suggeriments i el seguiment de les incidències, per a la satisfacció dels usuaris:

- Bústia de queixes i suggeriments. En tots els equipaments excepte les àrees d'esplai hi ha un sistema de recollida de queixes i suggeriments. El protocol és que el mateix equipament les recull i les fa arribar a l'òrgan del Parc.
- Seguiment d'incidències. Les incidències que són recollides per la guarderia del Parc són tramitades a l'Oficina del Parc i hi ha un seguiment posterior.

3.5 RECURSOS HUMANS

3.5.1 OFICINA TÈCNICA DEL PARC

L'oficina del Parc compta amb un total de 24 persones en les diferents funcions tècniques necessàries. En el camp de l'ús públic hi ha una persona responsable a temps parcial.

A continuació s'explica l'organització interna de l'equip tècnic del Parc amb les funcions repartides per cada unitat, les persones que hi treballen i l'organigrama.

- Unitat de vigilància. Encarregada de la vigilància de l'espai natural, informant de possibles incidències que s'observin al llarg de la jornada. En aquesta unitat també s'inclouen les feines de vigilància per la prevenció d'incendis.
- Unitat d'ús públic. En la que trobem la figura de tècnic d'ús públic del parc, és la que s'encarrega de gestionar l'afluència dels visitants establint programes i mesures per tal de facilitar l'estada de l'usuari en l'espai natural.
- Unitat de conservació del medi natural. S'encarrega de fer els estudis corresponents en el parc per la preservació d'aquests valors en el temps i en l'espai.
- Administració i gestió. S'encarrega de la gestió del parc en general i de la secretaria del Parc.
- Unitat de gerència. S'encarrega de dirigir el Parc, assistint a les reunions ordinàries de la comissió del consorci del Parc.

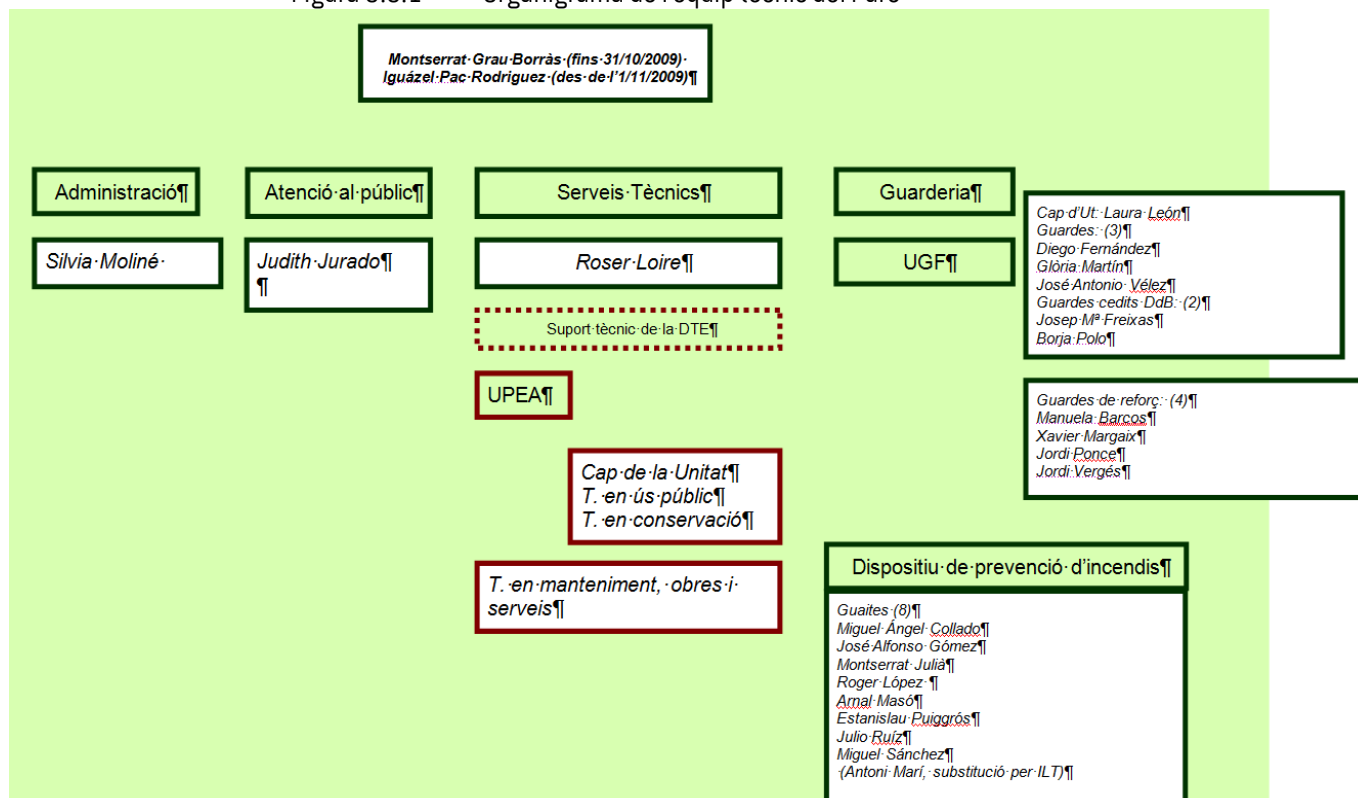


Taula 3.5.1 Equip tècnic del Parc

Àrea	Persones
Direcció	Iguázel Pac
Administració	Silvia Moliné
Serveis tècnics	Roser Loire
Atenció al públic	Judith Jurado
Ús públic	Antoni Navarrete (tècnic compartit amb Parc Serralada de Marina i Montnegre-Corredor)
Guarderia	Cap d'Unitat: Laura León 5 guardes i 4 de reforç
Total	20 persones + 4 informadors aliens al parc

Font: Memòria del Parc, 2004-2005

Figura 3.5.1 Organigrama de l'equip tècnic del Parc



Font: Informació proporcionada per l'òrgan gestor del Parc. (2009)

3.5.2 EQUIPAMENTS

Els equipaments gestionats a través de concessionaris o bé a través de convenis amb els Ajuntaments dels municipis tenen també personal destinats en els diferents punts d'informació o centres de visitants.

Taula 3.5.2 Personal dels equipaments i dedicació

Equipament	Tipus de contracte	Personal i dedicació
Centre de Documentació	Conveni amb ajuntament	1 persona a temps parcial
CI Creu de can Boquet	Conveni amb ajuntament i contracte a particular	2 persona en cap de setmana

Font: Elaboració pròpia

3.6 FINANÇAMENT

El pressupost del Parc de la Serralada Litoral de l'any 2005 va ser de 667.282,57 €. Aquest es desglossa en els capítols següents:

Taula 3.6.1 Pressupost contret any 2008

Capítol	Element	Quantitat
1	Personal	474.279,57 €
2	Bens corrents	221.017,88 €
3	Despesa financera	1.167,70 €
4	Transferències corrents	12.396,48 €
6	Inversions reals	169.723,60 €
Total		943.805,00 €

Font: Memòria de gestió del Parc, 2008

Al no estar desglossat el pressupost en partides, el percentatge d'aquest destinat a l'ús públic és gairebé impossible de saber. En tot cas, es recomanaria que, ja que s'elabora la memòria de gestió, es podrien establir els criteris per a designar les partides corresponents a l'ús públic i les que no ho són, així poder analitzar aquesta dada durant el seguiment del Pla.

4 ELS EQUIPAMENTS I SERVEIS PRIVATS

4.1 EQUIPAMENTS DE RESTAURACIÓ

Al llarg de l'extensió del Parc de Serralada Litoral existeix una petita oferta de restaurants privats. Però en els municipis del Parc trobem una gran quantitat de restaurants, 148, repartits en tots els municipis que formen part del Parc.

Per tal de poder homogeneïtzar les dades per la seva anàlisi s'ha definit una ratio entre el nombre de restaurants del municipi per cada 1.000 habitants.

Taula 4.1.1 Inventari d'equipaments de restauració del Parc

Municipis	Nombre de restaurants	Habitants del municipi 1	Ratio restaurants per 1000 habitants
Alella	29	8.940	3,24
Argentona	13	10.868	1,20
Cabrera de Mar	14	4.119	3,40
Cabrils	16	6.238	2,50
Martorelles	4	4.903	0,80
Montornès del Vallès	12	14.190	0,85
Premià de Dalt	8	9.768	0,90
La Roca del Vallès	4	8.946	0,44
Santa Maria de Martorelles	1	763	1,31
Teià	10	5.835	1,7
Tiana	8	7.079	1,1
Vallromanes	10	1.911	5,2
Vilanova del Vallès	10	3.282	3,04
Vilassar de Dalt	9	8.011	1,12
Total de restaurants en els municipis del Parc			148

Font: Guia Parc de la Serralada del Litoral

Els ratios més alts de la taula es corresponen amb els municipis que presenten una oferta de restaurants més enfocada cap als visitants de fora el municipi. Destaquen els valors obtinguts en els pobles de Cabrera de Mar, Alella i Vilanova del Vallès, i en menor mesura els pobles de la Roca del Vallès i Montornès del Vallès.

1 segons dades Idescat 2005

4.1.2 ELS RESTAURANTS DINS EL PARC

Hi ha tres restaurants dins del Parc, aquests són

- Can Raspall, al municipi de Teià.
- Can Gurguí, al municipi de Vallromanes.
- Cal Senyor, a Vilassar de Dalt, una antiga masia remodelada.
- Sant Salvador, Vilassar de Dalt.

4.2 EQUIPAMENTS D'ALLOTJAMENT

L'oferta d'allotjament al llarg dels municipis que formen part del Parc és inferior a la que es dona en termes de restauració. A continuació es presenta en forma de taula els tipus d'allotjament existents en els municipis del Parc classificats per municipi. Igual que s'ha fet amb els equipaments de restauració s'han homogeneïtzat les dades a través de l'establiment d'una ratio entre el nombre d'equipaments per cada 1000 habitants.

Figura 4.2.1 Inventari d'equipaments destinats a l'allotjament del Parc

Municipi	Tipus allotjament	Nombre d'allotjaments	Habitants per municipi ²	Ratio nombre d'allotjaments per 1000 habitants
Alella	Hotel	1	8.940	0,11
Argentona	Hotel	1	10.868	0,09
Cabrera de Mar	Alberg	1	4.119	0,50
	Hotel	1		
Cabrils	Hotel	3	6.238	0,50
Montornès del Vallès	Casa rural	1	14.190	0,07
Tiana	Alberg	1	7.079	0,14
Vallromanes	Casa rural	1	1.911	1,04
	Càmping	1		
Vilanova del Vallès	Hotel	2	3.282	0,60

Font: Guia del Parc de Serralada Litoral

Similarment al que passava amb l'oferta de restaurants, la ratio més alta de la taula s'observa al poble de Vallromanes, seguit de Vilanova del Vallès i després Cabrera de Mar i Cabrils], i la ratio més baixa al municipi de Montornès del Vallès.

Per la seva relació amb l'entorn i el medi natural cal destacar el càmping i la casa rural de Vallromanes, així com la casa rural de Montornès del Vallès.

² segons dades Idescat 2005

4.3 SERVEI D'EDUCACIÓ AMBIENTAL

L'entitat d'educació científica, Ciència a l'Abast, ha donat suport puntual a alguns municipis del maresme, com Alella, Teià i el Masnou, durant l'organització de la Setmana de la ciència. Aquesta entitat, a part d'organitzar tallers, conferències i activitats per nens i nenes, també promou les sortides de camp, per tal de poder conèixer l'entorn més proper.

Figura 4.3.1 Caracterització de les empreses d'educació ambiental

Nom de l'empresa	Públic destinatari	Tipologia de les activitats
Ciència a l'abast	Públic en general	Cursos, tallers conferències i caminades.

Font: Informació facilitada pels Ajuntaments

Cal destacar la tasca que realitza l'associació Ursus des de la concessió del Centre d'Informació de la Creu de can Boquet.

4.4 MUSEUS

La majoria de museus i centres culturals presents als municipis que formen part del Parc depenen dels seus Ajuntaments.

El Museu de la Caça i de les Armes de can Botey és una col·lecció privada de peces de caça i història natural que manté relació amb el Parc i en la història de la caça en aquest.

4.5 ENTITATS I ASSOCIACIONS QUE REALITZEN ACTIVITATS DINS DEL PARC

La taula següent presenta les entitats, grups i associacions que realitzen activitats de caràcter esportiu. La informació ha estat cedida per la Diputació de Barcelona, en el cens per a la publicació de la Guia dels Parcs de la Serralada Litoral i Serralada de Marina, 2007.

Figura 4.5.1 Entitats d'activitats esportives

A la feixa biker's Club
Agrupació científic excursionista de Mataró
Agrupament Escolta Amon-ra
Agrupament Escolta Foc Nou
Agrupament Escolta Galzeran
Agrupament Escolta Intayllú
Agrupament Escolta Jaume Ortiz
Agrupament Escolta Mintaka
Agrupament Escolta Montcabrer de Cabrils
Agrupament Escolta Serra de Marina
Ajuntament d'Alella
Ajuntament d'Argentona
Ajuntament de Barcelona
Ajuntament de Cabrera de Mar
Ajuntament de Cabrils
Ajuntament de la Roca del Vallès
Ajuntament de Martorelles
Ajuntament de Montgat
Ajuntament de Montmeló
Ajuntament de Montornès del Vallès
Ajuntament de Premià de Mar
Ajuntament de Teià
Ajuntament de Vallromanes
Ajuntament de Vilassar de Dalt
Ajuntament d'Òrrius
AMAC
Antics Amics Escoltes del Masnou
Antics Escoltes del Masnou
Associació d'Antics Escoltes del Masnou
Associació esportiva Intempèrie
Associació lúdica pel foment de l'Airsoft
Biblioteca de Cabrils
Castelao Productions Filmax
CEIP Marinada
CEIP Pérez Sala
Centre Excursionista de Badalona
Centre Excursionista de Catalunya
Centre Excursionista de Teià

Centre Excursionista Premià de Mar
Centre excursionista Puigcastellar
Centre Excursionista Teià (CET)
Centre Excursionista Vilassar de Mar
Club Atletisme Montornès
Club BTT Trinxacadenes
Club ciclista Montornès
Club d'Atletisme Elskekoren molt
Club Esportiu d'Orientació Oros
Club Esportiu Farra-o
Club Excursionista de Teià
Club Excursionista Dr. Bike Racing Team
Club La Concordia de Cabrils
Club Muntanyenc de Mollet
Dracma arqueologia, Sccl
Drimtimentretainment
Escola de Cinema de Barcelona
Escola d'educació especial can Vila
Escola Sant Jordi
Escola Vista Alegre
Esplai Estel
Esplai Ilduro
Esplai Itaca de Teià
Federació Catalana d'escultisme i guiatge
Fundació Burriac
Grup ciclista la Roca en Bike
Grup de Dones Hedera
Grup de muntanya d'Argentona
Grup Excursionista La Tortuga
Grup excursionista Vilassar de Mar
IES Alella
IES Estela Ibèrica
IES Lauro
IES Montornès del Vallès.
IES Puig i Cadafalch
Institut Barcelona Esports
Institut d'Arqueologia Clàssica
La Roca en Bike
Montmeló BTT
Museu - Arxiu Municipal de Vilassar de Dalt
Padi Productions
Penya Blaugrana de Montmeló
Productora "Off-On"
Productora El Eden
Sabem.com
Secció Ciclista Cabrils "La Concòrdia"
Secció Ciclista de Cabrils
SES Teià

Tanit Didàctica i Difusió Cultural, S.L.
Televisió de Catalunya
UEC Mataró
Universitat de Barcelona- Departament Biologia Animal
Universitat Politècnica de Catalunya

Font: Informació de l'Oficina del Parc i del Cens d'entitats del procés de participació del Parc de la Serralada Litoral i Serralada de Marina i la recollida en la petició de llicència per a realitzar activitats.

4.6 RECURS D'EQUIPAMENTS PRIVATS

Figura 4.6.1 Recull equipaments privats dels municipis del Parc de la Serralada Litoral
 2006

Municipi	Activitat	Nom	Adreça	Telèfon
Alella	Restaurant	El Azahar	C. Germans Aymar i Puig, 10	Tel.: 935 559 825
	Restaurant	El Cafè Alella Mannà	C. Les Heures, 37	Tel.: 935 401 276
	Restaurant	Cal Duch	Camí Martorelles, 1	Tel.: 935 552 328
	Restaurant	Can Doctor	Pg. Antoni Borrell, 13	Tel.: 935 401 794
	Restaurant	Can Flo	C. Anselm Clavé, 38	Tel.: 935 552 144
	Restaurant	Can Jonc	Ctra. Masnou a Granollers, km 4, 1	Tel.: 935 552 068
	Restaurant	Can Miranda	C. Àfrica, 22	Tel.: 935 403 205
	Restaurant	Can Sors	C. Mediterrània, 5	Tel.: 935 556 154
	Restaurant	Celler Marfil Alella	C. Àngel Guimerà, 62	Tel.: 935 404 661
	Restaurant	Companyia d'Alella-Celler-Taverna	Riera Fosca, 28-30	Tel.: 935 559 120
	Restaurant	Duran	Rbla. Àngel Guimerà, 18	Tel.: 935 551 045
	Restaurant	Feliç 2	C. Ametllers, 2	Tel.: 935 408 52
	Restaurant	Flo	C. Anselm Clavé, 38	Tel.: 935 552 144
	Restaurant	La Garlopa	Pl. Església, 6	Tel.: 935 400 973
	Restaurant	La Magrana	C. Santa Madrona, 6	Tel.: 935 556 970
	Restaurant	Masia can Canals	Riera Coma Fosca, s/n	Tel.: 935 556 415
	Restaurant	Masia Mas Coll	C. Mas Coll, 3	Tel.: 935 553 516
	Restaurant	Masia Niu	C. San Josep de Calassanç, 10	Tel.: 935 551 704
	Restaurant	Miami	Ctra. Alella, 5	Tel.: 935 402 815
	Restaurant	1789	Rbla. Àngel Guimerà, 1	Tel.: 935 553 455
	Restaurant	El Niu	C. Àngel Guimerà, 16	Tel.: 935 551 704
	Restaurant	Noguera Puig	C. Mig, 22	Tel.: 935 408 806
	Restaurant	La Nòria	C. Riera Principal, 62	Tel.: 935 559 112
	Restaurant	Nou can Doctor	Pg. Antoni Borrell, 13	Tel.: 935 401 794
	Restaurant	El Porticó	C. Dr. Corbera, 26	Tel.: 935 401 498
	Restaurant	Renaixement	Riera Fosca, 41	Tel.: 935 554 976
Restaurant	Solko	C. Doctor Corbera, 26	Tel.: 935 401 498	

Figura 4.6.2

Municipi	Activitat	Nom	Adreça	Telèfon
Alella	Restaurant	La Terrassa del Niu	C. Àngel Guimerà, 16	Tel.: 935 551 704
	Restaurant	La Vinya	Ctra. d'Alella a Granollers, km. 5,2	Tel.: 935 551 362
	Restaurant	Viñalonga	Rbla. Àngel Guimerà , 28	Tel.: 935 551 337
Argentona	Hípica	Hípica Duran	c/Cros 17, 08310	658.87.44.40
	Restaurant	Els caçadors	Ctra. Vilassar de Mar, 16	Tel.: 937 561 321
	Restaurant	Ca La Dorotea	C. Gran, 28	Tel.: 937 970 284
	Restaurant	Can Baladia	Pg. Baró de Viver, 56	Tel.: 937 974 008
	Restaurant	Can Ribosa	C. Riera Clara, 17	Tel.: 937 970 851
	Restaurant	Les Ginesteres	Urb. Les Ginesteres	Tel.: 937 970 255
	Restaurant	H2O	C. Dr. Samsó, 42	Tel.: 937 970 356
	Restaurant	Masia Raimi	Urb. can Raimi, s/n	Tel.: 937 970 004
	Restaurant	La Orquestra	C. Bellavista, 1	Tel.: 937 971 370
	Restaurant	Racó d'en Bino	Avda. Puig i Cadafalch, 14	Tel.: 937 970 464
	Restaurant	Salmaia	Cruïlla Crta. C-1415 i BV-5106	Tel.: 937 974 238
	Restaurant	Sant Jordi	C. Gran, 66	Tel.: 937 560 457
	Restaurant	Terracotta	C. Gran, 64	Tel.: 937 560 457
	Restaurant	La Torreta	Av. Puig i Cadafalch, 36	Tel.: 937 972 507
Cabrera de Mar	Restaurants	Arlesa Cabrera	Crta. Nacional II, 651	Tel.: 937 501 079
	Restaurants	Castell de Cabrera	C. Jaume Català, 19	Tel.: 937 506 445
	Restaurants	Cabrera	P. del Poble, 9	Tel.: 937 591 418
	Restaurants	Clasic	Ctra. d'Argentona a Vilassar, km. 3	Tel.: 937 502 464
	Restaurants	Maná	Rda. Catalunya, 42	Tel.: 937 591 913
	Restaurants	Mediterrani	Av. Maresme, 14	Tel.: 937 591 092
	Restaurants	Miracle	C. Sant Sebastià, 2	Tel.: 937 590 358
	Restaurants	Nautilus	Rda. Catalunya, 42	Tel.: 937 502 065
	Restaurants	Papageno	Camí de can Segarra, 26-30	Tel.: 937 591 746
	Restaurant	La Bodega	C. Emília Carles, 12	Tel.: 937 531 805
	Restaurant	Ca l'Estrany	Camí Coll Port, 19	Tel.: 937 507 066
	Restaurant	Cabrils	Emília Carles, 31	Tel.: 937 532 456
	Restaurant	Cal Gras	Cal Gras, 4	Tel.: 937 531 953
	Restaurant	Can Tosca	Crta. Cabrils, s/n	Tel.: 937 507 899
Restaurant	La Concòrdia	Torrent Roig 1-3	Tel.: 937 507 880	

PLA D'ÚS PÚBLIC DEL PARC DE LA SERRALADA LITORAL
 B. DIAGNOSI DE L'ÚS PÚBLIC A L'ESPAI NATURAL: ELEMENTS I CONDICIONANTS

Municipi	Activitat	Nom	Adreça	Telèfon
Cabrera de Mar	Restaurant	L'Hort	Rafael Martínez Valls, 8-10	Tel.: 937 533 350
	Hostal	Hostal de la Plaça	Pl. Església, 32	Tel.: 937 531 902
	Hotel	Hotel Cabrils	C. Emília Carles, 31	Tel.: 937 532 456
	Restaurant	La Mossegada	Torrent Roig, 9	Tel.: 937 508 039
	Restaurant	Can Rin	Torrent Roig, 2	Tel.: 937 509 001
	Restaurant	El Soterrani	Pge. de l'Hotel, s/n	Tel.: 937 531 225
	Restaurant	Tempo	Pg. R Martinez Valls, 8-10	Tel.: 937 508 671
	Restaurant	Xaret	Torrent Xaret, s/n	Tel.: 937 507 549
	Restaurant	Xeflis	Crta. Vilassar Dalt, 15	Tel.: 937 508 195
Restaurant	Spla	C. Emilia Carles, 18	Tel.: 937 531 906	
Martorelles	Restaurant	Búho Búho	C. Josep Anselm Clavé, 2	Tel.: 935 793 346
	Restaurant	La Xica	C. Anselm Clavé, 83	Tel.: 935 705 744
	Restaurant	El Joglar	C. Joan XXIII, 2	Tel.: 935 707 496
Montornès del Vallès	Restaurant	Can Oliver	C. Mare de Déu de Montserrat, s/n	Tel.: 935 682 152
	Restaurant	Can Reguer	C. Raiguer, s/n	Tel.: 935 723 649
	Restaurant	La Ceba Casa Gallego	C. Carles Riba, 3	Tel.: 935 720 926
	Restaurant	Familia Feniz	C. Major, 56	Tel.: 935 722 770
	Restaurant	G. Harana	C. Llibertat, 7-8	Tel.: 935 680 713
	Restaurant	La Góndola	C. Federico García Lorca, 10	Tel.: 935 680 439
	Restaurant	Masia can Oliver	C. Verge de Montserrat, s/n	Tel.: 935 682 152
	Restaurant	Mesón del Chuletón	Ctra. La Roca, km. 15,9	Tel.: 935 682 705
	Restaurant	Nomar	C. Estrella, 31	Tel.: 935 683 622
	Restaurant	El Parque	C. Euskadi, 8	Tel.: 935 720 342
Restaurant	La Teja	C. Major, 57	Tel.: 935 723 458	
Premià de Dalt	Restaurant	Cal Músic	Camí de la Font, 24	Tel.: 937 548 018
	Restaurant	Can Martí	Ctra. Premià de Dalt	Tel.: 937 523 759
	Restaurant	Can Verboom	Ctra. de Premià de Mar a Premià de Dalt, 70	Tel.: 937 524 223
	Restaurant	La Cisa	Ctra. de la Cisa	Tel.: 937 523 397
	Restaurant	Sant Antoni	C. Penedès, 43	Tel.: 937 523 481
	Restaurant	Sant Jaume	Riera de Premià, 147	Tel.: 937 522 908
	Restaurant	Serra	Ctra. Premià de Mar, 141	Tel.: 937 523 142

Municipi	Activitat	Nom	Adreça	Telèfon
Premià de Dalt	Restaurant	Racó d'en Manel	C. de Miramar, 22	Tel.: 937 510 779
	Museu	Museu de la Caça i de les Armes de Can Botey	C. de la Cisa, 53	Tel.: 939 875 636
La Roca del Vallès	Hípica	Yeguada can Maynou	Can Maynou s/n	Tel.: 660 205 305
	Restaurant	Can Sagal	Ctra. Òrrius, km 2	Tel.: 938 422 944
	Restaurant	El Cellar	C. Espronceda, 41	Tel.: 938 421 101
	Restaurant	El Parque	Av. Gaudí, 43	Tel.: 938 420 134
Restaurant	Peix d'Or	Ctra. Costa Brava, s/n	Tel.: 938 702 052	
Santa Maria de Martorelles	Restaurant	La Flor	C. Anselm Clavé,	Tel.: 935 938 350
Teià	Restaurant	L'Antigó, Teià	Pl. Sant Jaume 5-6	Tel.: 945 400 423
	Restaurant	Cambray	Pge. La Riera, s/n	Tel.: 935 552 401
	Restaurant	Can Padellàs	C. Disseminat, 1	Tel.: 935 400 544
	Restaurant	Casa Paco	Pg. Riera, 105-107	Tel.: 935 555 330
	Restaurant	Enric	Pg. Riera, 86	Tel.: 935 400 601
	Restaurant	Foc i Glaç	Pl. Mil·lenari, 5	Tel.: 935 403 631
	Restaurant	La Piscina – can Toni	Polígon Sant Berger	Tel.: 935 402 561
	Restaurant	La Palma	C. Pere Noguera, 6	Tel.: 935 554 450
	Restaurant	El Nou Cargol	C. Disseminat, 23	Tel.: 935 554 253
	Restaurant	La Masia	Pg. Sant Mateu, 8	Tel.: 935 557 050
Tiana	Restaurant	L'Avi Mingo	C. Lola Anglada, 36	Tel.: 933 952 206
	Restaurant	Sicras Oliveras	C. Torrent, 36	Tel.: 933 955 707
	Restaurant	Sant Romà	Ctra. de Badalona a Mollet, km 4	Tel.: 933 951 402
	Restaurant	El Rebost de la Carne	C. Anselm Clavé, 12	Tel.: 934 658 865
	Restaurant	Parfir	Montalegre, 2	Tel.: 934 654 281
	Restaurant	Mas Blanc	C. Riera d'en Font, s/n	Tel.: 934 657 807
	Restaurant	El Cau	Ctra. de Badalona a Mollet, km 6	Tel.: 933 951 852
	Restaurant	Can Roca	C. Riera d'en Font, 36	Tel.: 933 950 747
Vallromanes	Golf	Club de Golf Vallromanes	C/ Afueras, s/n	Tel.: 93 572 90 64
	Hípica	Centre eqüestre Vallromanes	Ctra. de Granollers a Masnou Km 7,5	93.572.90.10
	Restaurant	Can Gurguí	Afores s/n	Tel.: 935 729 020
	Restaurant	Can Matias	Ctra. Masnou-Granollers, km 7'8	Tel.: 935 729 027

PLA D'ÚS PÚBLIC DEL PARC DE LA SERRALADA LITORAL
 B. DIAGNOSI DE L'ÚS PÚBLIC A L'ESPAI NATURAL: ELEMENTS I CONDICIONANTS

Municipi	Activitat	Nom	Adreça	Telèfon
Vallromanes	Restaurant	Club de Golf Vallromanes	Afores s/n	Tel.: 935 729 064
	Restaurant	La Granja de la Rambla	Rbla. Vallromanes, 41	Tel.: 935 729 505
	Restaurant	In Green	Camí de Vilassar, s/n	Tel.: 938 456 163
	Restaurant	Mont-bell	Ctra. El Masnou – Granollers, km 8,5	Tel.: 935 728 100
	Restaurant	La Noguera	C. Sant Jordi, 2	Tel.: 935 729 000
	Restaurant	El Petit Mont-bell	C. La Ginesta, 6-8	93 572 81 00
	Restaurant	La Plaça	Pl. Can Poal	Tel.: 935 729 870
	Restaurant	Sant Miquel	Pl. de l'Església, 10	Tel.: 935 729 029
Vilassar de Dalt	Restaurant	Ca l'Andreu del Vidre	C. Ravalet, s/n	Tel.: 937 507 517
	Restaurant	Can Dimas	C. Mare de Déu del Carme, 2	Tel.: 937 530 554
	Restaurant	Cal Senyor	Masia Cal Senyor	Tel.: 937 532 160
	Restaurant	Can Lluís	Rbla. Targa, 49	Tel.: 937 533 902
	Restaurant	El Racó de Can Feliu	C. Àngel Guimerà, 41	Tel.: 937 532 916
	Restaurant	Hostal Sant Josep	C. Sant Genís, 9-11	Tel.: 937 531 467
	Restaurant	La Tasca – Al Andalus	Torrent Lloveras, 22-24	Tel.: 937 533 000
	Restaurant	Tec Quintana	C. Llessamí, 17	Tel.: 937 507 139
Restaurant	La Taverna de les Sedes	Rbla. Targa, 27	Tel.: 937 531 263	
Vilanova del Vallès	Hípica	Don Caballo	CL. CAN RABASSADA, S/N	Tel. 93 845 90 81

Font: Informació prèvia de la Guia dels Parcs de la Serralada Litoral i Serralada de Marina, 2007.



5 CONCLUSIONS: POTENCIALITATS I LIMITACIONS DE L'OFERTA

5.1 POTENCIALITATS I LIMITACIONS DE LA OFERTA

Element	Potencialitats Oferta	Limitacions Oferta
Recursos	<ul style="list-style-type: none"> – La riquesa natural del Parc dóna un escenari amb gran quantitat de recursos per a l'ús públic, que fan d'elements d'atracció sobre els seus visitants, – El recurs principal del Parc és la seva situació, propera a nuclis urbans. – Principals recursos a destacar: camins i corriols, fonts, bosc, flora, ermites, castells, masies, elements rocosos, paisatge, etc. 	<ul style="list-style-type: none"> – La massa forestal és molt susceptible al risc d'incendi, que pot ser agreujat per l'alta freqüentació. – El paisatge està subjecte a grans pressions pertorbadores en els límits del Parc.
Vialitat i accessos	<ul style="list-style-type: none"> – El Parc es troba en una zona fortament poblada i molt ben comunicada, amb gran accessibilitat local i territorial. – La xarxa de pistes és molt àmplia – Hi ha tres carreteres principals d'accés que travessen el Parc. – Existeix una norma de regulació d'accés motoritzat a pistes a través del Pla especial. – Existeixen itineraris senyalitzats per a facilitar l'accés al Parc, però les principals entrades no només es donen a través d'aquests. 	<ul style="list-style-type: none"> – Gran accessibilitat en vehicle motoritzat, que porta a problemes i conflictes amb altres usuaris. – Manca de transport públic d'accés al Parc. – Hi ha una gran dispersió dels punts d'accés i això en dificulta en control i la gestió. – Manca de coherència en algunes de les pistes tancades. Un exemple important és la pista d'accés a Sant Bartomeu la zona d'escalada de Céllecs, que es troba tancada per un extrem i oberta per l'altra.
Equipaments públics	<ul style="list-style-type: none"> – Existència de programes d'educació ambiental comuns a tota la Xarxa de Parcs (Viu El Parc, Coneguem els nostres Parcs). – El PI de la Creu de can Boquet està situat en un espai emblemàtic i clau per a l'ordenació de l'ús públic. – Durant el 2006 s'inicia la oferta d'itineraris guiats des de can Boquet. 	<ul style="list-style-type: none"> – Fins ara no s'ha seguit un Programa d'Educació Ambiental des del Parc. – Molt poca oferta d'equipaments públics del Parc, només el PI de la Creu de can Boquet i el mirador de la Cornisa. – Dèficit de xarxa d'aparcaments condicionada al llarg del Parc. Només existeix el del Mirador de la cornisa i en canvi hi ha molts espais i esplanades on els vehicles hi estacionen.

PLA D'ÚS PÚBLIC DEL PARC DE LA SERRALADA LITORAL
 B. DIAGNOSI DE L'ÚS PÚBLIC A L'ESPAI NATURAL: ELEMENTS I CONDICIONANTS

Element	Potencialitats Oferta	Limitacions Oferta
Equipaments públics	<ul style="list-style-type: none"> – Mirador de la Cornisa condicionat per als usuaris i amb aparcament senyalitzat. – Els equipaments públics existents funcionen a través de concessions o convenis amb altres entitats, fet que reforça la integració del Parc en la xarxa social dels municipis. – Xarxa d'itineraris senyalitzats i amb tríptics autoguiats amb inici a elements d'interès. 	<ul style="list-style-type: none"> – Dèficit de material divulgatiu audiovisual del Parc. L'audiovisual del Parc és antic i està editat en format de vídeo.
Agents implicats	<ul style="list-style-type: none"> – Relació directa en la gestió del Parc entre tots els municipis gràcies al Consorci. 	<ul style="list-style-type: none"> – Solapament de part del territori del PEIN entre els Parcs de Marina i Litoral, creat confusió per a la seva gestió. – Inexistència d'òrgans participatius dirigits a la societat civil. – Manca de coordinació amb les iniciatives municipals.
Seguretat	<ul style="list-style-type: none"> – Existència del Pla de vigilància i prevenció d'incendis forestals del Parc. – Existència de punts de guaita que cobreixen la visual de tot el Parc. – Existència del tríptic preventiu d'incendis per als usuaris. – Bona comunicació en telefonia mòbil. – Existència del pla d'emergència a l'Oficina Tècnica del Parc. 	<ul style="list-style-type: none"> – Falta de plans d'emergència en els equipaments. – Falta de mesures de seguretat per a vianants en algun punt que els itineraris entren en contacte amb les principals vies rodades de comunicació. – El Centre de Documentació i Museu de Vilassar de Dalt no té l'activitat legalitzada.
Qualitat	<ul style="list-style-type: none"> – Bústia de suggeriments i seguiment d'incidències a l'Oficina del Parc. 	<ul style="list-style-type: none"> – Falta la implantació del sistema Q de Qualitat.
Recursos Humans	<ul style="list-style-type: none"> – Tots els equipaments d'informació compten amb personal presencial. – El Parc disposa de personal per a l'ús públic. 	<ul style="list-style-type: none"> – El tècnic responsable de l'ús públic i només té dedicació a temps parcial. – Els equipaments d'informació tenen personal només els caps de setmana.
Finançament	<ul style="list-style-type: none"> – No s'ha pogut fer una valoració sobre el finançament ja que no se sap la quantitat del pressupost destinat a l'ús públic. 	
Equipaments privats	<ul style="list-style-type: none"> – Gran oferta d'equipaments privats. – Hi ha gran nombre d'equipaments privats, hípiques, golfs, però la majoria són restaurants. 	<ul style="list-style-type: none"> – Poca vinculació dels equipaments privats a la gestió del Parc. – Manca d'oferta d'allotjament. – Manca d'empreses de guiatge.

Element	Potencialitats Oferta	Limitacions Oferta
Equipaments privats	<ul style="list-style-type: none"> – Existència d'equipaments privats amb pernoctació. – Existeixen molts grups i entitats que realitzen activitats, sobretot esportives, dins el Parc. 	<ul style="list-style-type: none"> – Poca oferta de serveis d'educació ambiental.

5.2 VALORACIÓ DE LA CAPACITAT D'ACOLLIDA DELS EQUIPAMENTS

Els equipaments tenen una capacitat màxima d'acollida que poden rebre els seus serveis. Així doncs es pot aproximar un nombre de persones màxim per a cada equipament. Aquest valor límit d'un espai natural s'anomena capacitat d'acollida recreativa i és el número màxim d'usuaris simultanis o al llarg d'un període de temps que poden visitar un espai o equipament per sobre dels qual la qualitat ambiental i recreativa de l'enclavament no es deteriora per sobre del límit de canvi acceptable.

A continuació s'exposa la capacitat d'acollida de cada un dels equipaments.

Taula 5.2.1 Capacitat d'acollida dels equipaments públic del Parc

Equipament	Capacitat (persones)	Permanència	Capacitat diària dels equipaments (persones)
CI Creu de can Boquet	10	15 min	160 persones
Mirador de la Cornisa	20	30 min	240 persones
Centre de Documentació	5	30 min	50 persones
Total			610 persones

Font: elaboració pròpia

En cada tipus d'equipament s'ha de tenir en compte que depèn la permanència de les persones en l'espai, de manera que en el centre de documentació o al mirador els usuaris es passen força estona, ja sigui en busca d'informació com contemplant la vista, mentre que en un punt d'informació la mitjana de visita pot ser de uns pocs minuts. Per aquest motiu s'ha aplicat un multiplicatiu que suposa que cada hora es renoven totes les persones dins de l'equipament.

La valoració de la capacitat d'acollida dels equipaments és de 610 persones diàries.

B.2 ANÀLISI DE LA DEMANDA

6 QUANTIFICACIÓ I TEMPORALITZACIÓ DE LA FREQUENTACIÓ

L'únic estudi de freqüentació realitzat al Parc es va dur a terme l'any 1995. Aquest estudi recull dades puntuals d'un dia concret del mes d'octubre en 10 punts diferents del parc. A més d'aquest estudi es realitzen comptatges de visitants sistemàtics al Centre d'Informació de la Creu de can Boquet, des del 2004, només els caps de setmana. Tot i això amb les dades del punt d'informació no es realitzen estudis d'anàlisis posteriors.

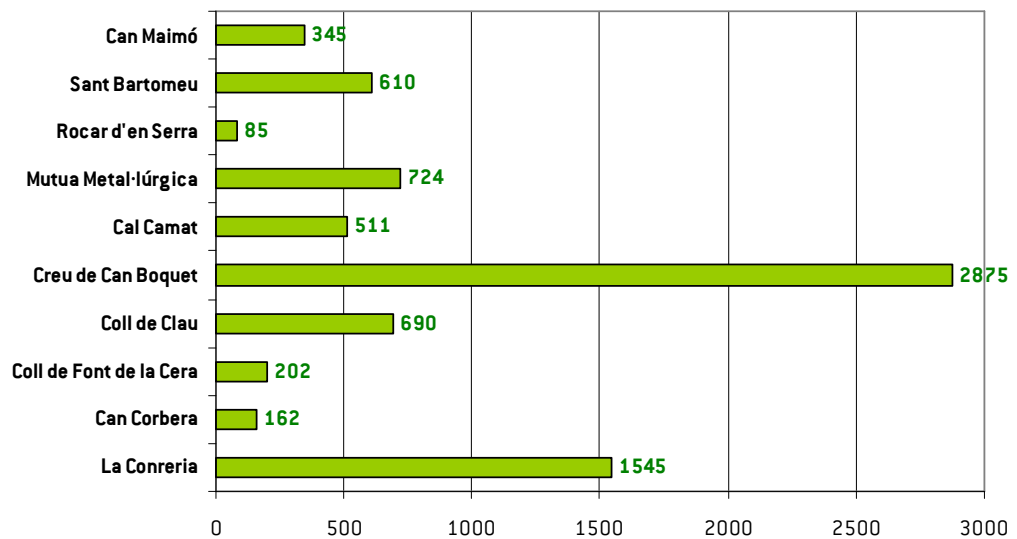
L'objectiu principal de l'estudi de l'any 1995, era obtenir dades de les persones que entren a l'espai natural protegit, tan si el travessen per desplaçar-se com si hi anaven a realitzar activitats diverses. També es va voler saber, amb quin tipus de mitjà de transport arribaven al parc i quines hores eren les de màxima afluència.

Per a realitzar l'estudi es va comptar amb 45 voluntaris i membres de les ADFs dels municipis de Barcelona, Cabrera, Cabriels, Mataró, Montornès, Teià, Tiana, Vallromanes, Vilanova, Vilassar de Dalt i Vilassar de Mar. Es varen distribuir en 10 punts estratègics des d'Argentona fins a Tiana, per a cobrir les principals vies d'accés a l'espai natural des de qualsevol dels municipis que integren el Parc.

S'ha de comentar que les dades obtingudes de l'estudi són només d'un dia, del 10 d'octubre de l'any 1995, en cap de setmana i durant 12 hores. Per tant, les dades no són extrapolables per obtenir una dada anual de freqüentació, per això les dades següents mostren la realitat d'un sol dia.

Segons aquest estudi, la freqüentació al Parc de Serralada Litoral va ser de 7.752 visitants en un sol dia de tardor.

Figura 6.1.1 Distribució dels visitants als punts de control



Font: Estudi de freqüentació 1995

Pel que fa les hores punta, gairebé en tots els punts, les hores de màxima afluència són entre les 11 i les 13 hores, amb una excepció. La Creu de can Boquet, presenta el seu màxim de freqüentació entre les 13 i les 14 hores. El comportament del nombre de visitants que passen pels punts de control en hores punta i durant tot el dia pot ser assimilable. Ja que els punts que presenten un major nombre d'usuaris durant tot el dia, també el presenten en hora punta.

Figura 6.1.2 Hores punta i nombre de visitants

Punts de control	Visitants en hora punta	Hores punta
La Conreria	384	11-12
Can Corbera	47	11-12
Coll de Font de la Cera	58	12-13
Coll de Clau	124	10-11
Creu de can Boquet	434	13-14
Cal Camat	66	12-13
Mutua Metal·lúrgica	112	12-13
Rocar d'en Serra	165	12-13
Sant Bartomeu	19	11-12
Can Maimó	116	11-12

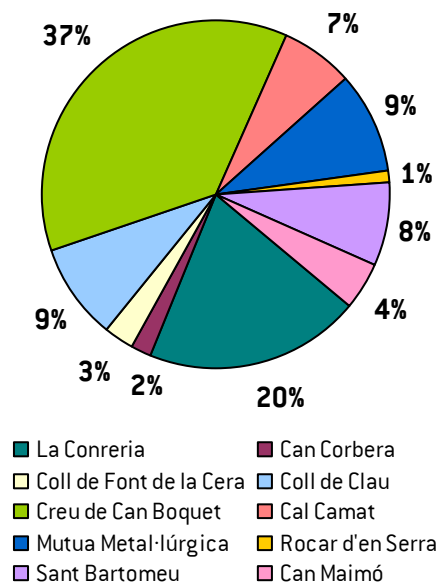
Font: Estudi de freqüentació 1995

7 ZONIFICACIÓ I DISTRIBUCIÓ DE LA VISITACIÓ

7.1 DISTRIBUCIÓ DELS VISITANTS

L'estudi de freqüentació realitzat l'any 1995, permet analitzar el volum de visitants del Parc en diferents punts del mateix. Aquests punts van ser un total de 10, cobrint diferents àrees, tant de pas com d'accessos principals. La figura següent mostra la distribució dels visitants durant el dia del comptatge.

Figura 7.1.1 Distribució dels visitants en els punts de control



Font. Elaboració pròpia a partir de l'estudi de Freqüentació del Parc.

El punt de la Creu de can Boquet a Vilassar de Dalt és el que experimenta una major afluència de visitants (37%) segons l'estudi, mentre que El Rocard'en Serra a Argenton, és el que n'atrau menys (1%). La Conreria, també presenta un nombre bastant elevat, un 20%. Aquest punt de la Conreria, es troba al Parc de Serralada de Marina, però comparteix la figura de protecció del PEIN amb tot el Parc de Serralada Litoral. Així, el punt de la Conreria és un espai on es connecten els dos parcs.

7.2 DADES DE FREQUÈNCIÓ PER EQUIPAMENTS

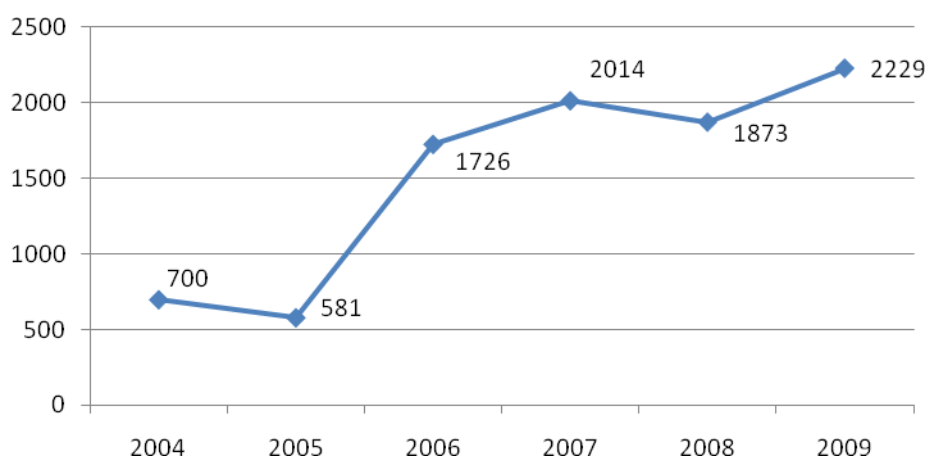
Dos dels equipaments del Parc de Serralada Litoral fan un recompte del nombre de visitants que reben els punts d'informació, el Centre d'Informació Creu de can Boquet i el Punt d'Informació de can Magarola. El recompte consisteix en anotar el nombre de persones que entren al punt d'informació i preguntar amb que es desplacen, quina activitat realitzen i s'anota també el per que han entrat al punt d'informació. Un cop introduïda la informació dins d'una base da dades, aquesta és enviada a l'òrgan gestor del Parc. A continuació es presenten els gràfics corresponents a les dades obtingudes mitjançant aquest procediment.

7.2.1 CENTRE D'INFORMACIÓ DE LA CREU DE CAN BOQUET

A continuació es presenten les dades de freqüentació, facilitades per l'òrgan gestor del Parc, del Centre d'Informació de la Creu de can Boquet. Aquestes dades han estat recollides des de l'any 2004 durant els caps de setmana, i representen les persones que acudeixen al centre d'informació, i no les persones que passen per la zona, que es suposen molt més elevades.

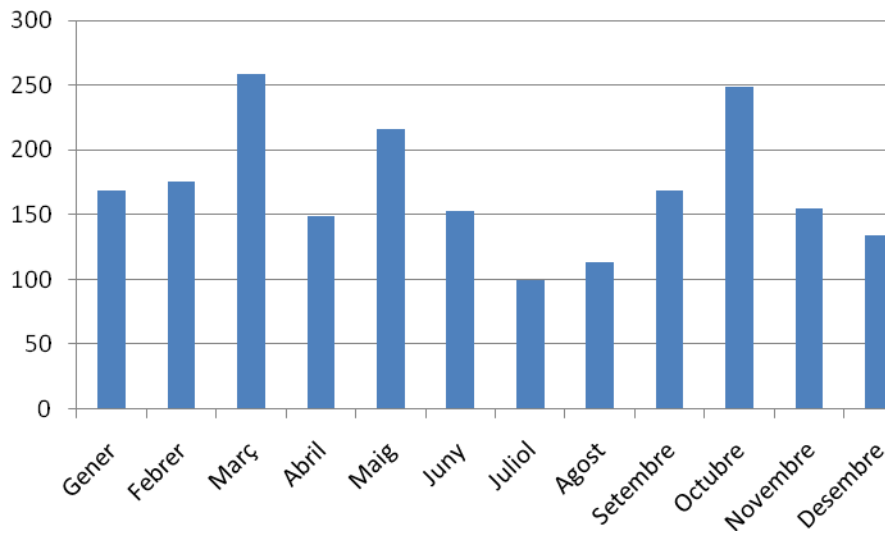
Es pot observar una tendència a l'augment del nombre de visitants que visiten el Centre, amb un total de 2229 l'any 2009. Pel que fa a l'estacionalitat en la figura 7.2.2. Es veu clarament que la primavera i la tardor són els principals períodes d'aflluència.

Figura 7.2.1 Evolució de la freqüentació al Centre d'Informació de la Creu de can Boquet



Font: Memòries de gestió del Parc

Figura 7.2.2 Evolució de la freqüentació segons els mesos al CI Creu de can Boquet (mitjana de 2007,2008, 2009)



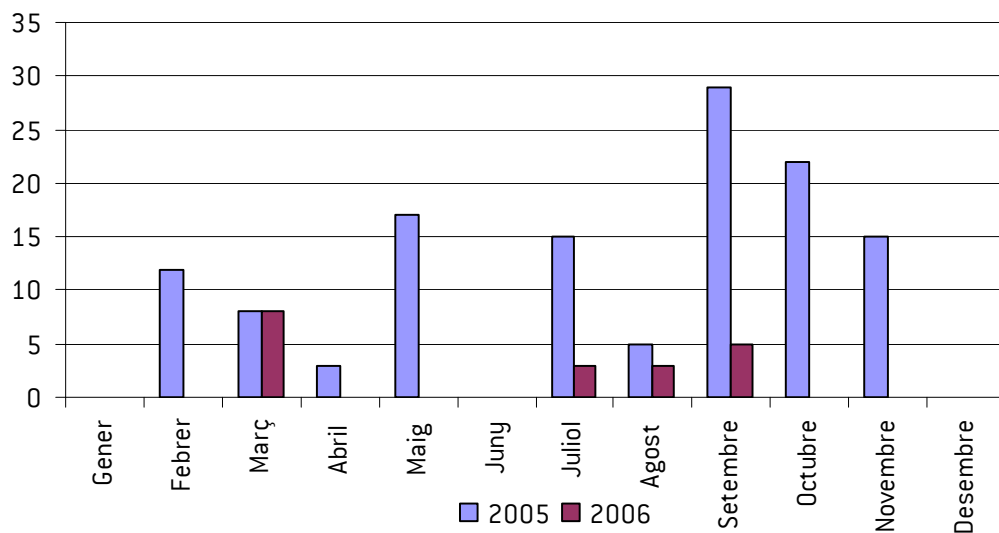
Font: Memòries de gestió del Parc

7.2.2 PUNT D'INFORMACIÓ DE CAN MAGAROLA

El punt d'informació de can Magarola va estar actiu des del 2004 fins l'any 2006 i va recollir dades de freqüentació d'aquest any i l'anterior. Tot i que actualment no està en funcionament com a equipament del Parc, es creu interessant mostrar les dades recollides durant els caps de setmana.

Aquest es troba fora dels límits del Parc, al municipi d'Alella.

Figura 7.2.3 Freqüentació de visitants en el punt d'informació de can Margarola.



Font: Memòries de gestió del Parc

7.3 ZONIFICACIÓ DEL PARC PER ACTIVITATS

A partir del treball de camp i les entrevistes amb els guardes i l'Òrgan gestor del Parc es poden situar les zones on els visitants van a realitzar diferents activitats.

- Ciclisme. Es dona en el conjunt de camins, pistes i corriols, incloent les tancades a la circulació motoritzada.
- Excursionisme i passeig. L'entorn del Castell de Burriac, Sant Mateu, Cèllecs, Montcabrer i al Turó d'en Baldiri, a més de la pista carenera, són els espais més emblemàtics.
- Escalada. Es tracta d'una activitat en actual creixement, que es dona, majoritàriament a la zona de Cèllecs, on hi ha diverses vies obertes, i a la Roca d'Amigó. Cal destacar la realització de boulder a les boles de granit, principalment als sectors de la Creu de can Boquet i la Roca d'en Toni.
- Visita equipaments del Parc. La majoria de visites als equipaments d'informació es realitzen al punt de la Creu de can Boquet, i també és força utilitzat el mirador de la Cornisa.
- Dinar pícnic. La majoria de persones que realitzen un dinar pícnic es troben a les Planes de can Gurguí, a les Planes de Montcabrer i a la pineda del costat de la central elèctrica, prop del Turó d'en Baldiri. Aquestes zones, no estan condicionades per al pícnic, són esplanades on els visitants s'acomoden.
- Caiguda amb parapent. Aquesta activitat es realitza al Turó d'en Baldiri, gràcies a la seva situació. Aquesta activitat es dona poc sovint i no es gestiona des del Parc.

8 TIPOLOGIA DELS VISITANTS

A partir dels comptatges realitzats durant els mesos de juliol, agost, setembre de l'any 2006 al Centre d'Informació de la Creu de can Boquet, s'ha realitzat el següent anàlisi sobre la tipologia de visitants. Les dades són puntuals en l'espai, un sol punt, i en el temps, només tres mesos, de manera que són difícilment extrapolables, però poden servir de referència per a la gestió de l'ús públic al Parc.

8.1 PROCEDÈNCIA DELS USUARIS

La procedència dels usuaris a la Creu de can Boquet del Parc de Serralada Litoral és molt variada i diversificada, com es pot contemplar a la figura següent. La majoria d'usuaris provenen de les poblacions circumdants al Parc, tan de Litoral com de Marina. Però el municipi d'on provenen la majoria de visitants és Barcelona (16%), el segueix Vilassar de Dalt (12%), usuaris que venen del Parc de Marina (9%), Cabrils (8%), etc.

Però si s'observa en conjunt, el 59% dels usuaris provenen del Maresme, el 10% dels municipis del Vallès, el 20% de Barcelona i 11% restant, d'altres indrets de l'àrea metropolitana. Hi ha molts usuaris que provenen de les urbanitzacions que queden just al llindar del límit del Parc. Així, la principal característica dels usuaris del Parc és la diversificació de procedències.

Taula 8.1.1 Procedència dels usuaris del Parc a la Creu de can Boquet. 2006 (en percentatge)

Comarca de Procedència	% per comarca	Municipi de procedència	% per municipi
Maresme	59%	Alella	4%
		Cabrils	8%
		Mataró	6%
		Òrrius	2%
		Premià de Dalt	5%
		Premiar de Mar	4%
		Tiana	1%
		Teià	1%
		Vilassar de Dalt	12%
		Vilassar de Mar	8%
		Vallès	10%
Sant Fost	1%		
Vallromanes	2%		
Vilanova del Vallès	6%		
Barcelonès	20%	Badalona	4%
		Barcelona	16%
Altres	11%	Parc de Marina	9%
		Altres	11%
Total visitants	142		

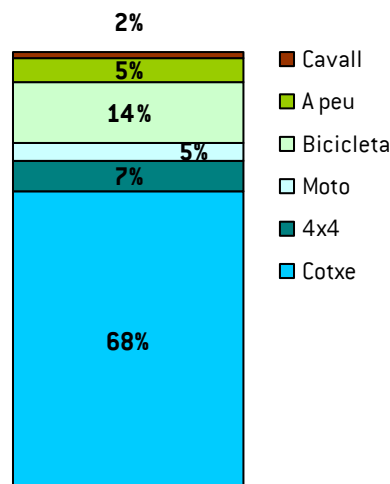
Font: Elaboració pròpia a partir de les dades cedides pel Parc

8.2 MITJÀ DE TRANSPORT D'ACCÉS AL PARC

8.2.1 TIPOLOGIA DE TRANSPORT SEGONS ESTUDI DE FREQUËNTACIÓ 1995

Pel que fa la distribució de la tipologia de transport utilitzat per accedir al Parc trobem que el cotxe és el principal mitjà de transport utilitzat, amb un total de 2.144 efectius. Aquests accedeixen principalment per la Creu de can Boquet i per la Conreria. Representant el 68% del total de visitants. Els segueixen els usuaris que hi entren en bicicleta, tan sols un 14%. Cal destacar que un 80% del total dels usuaris que van accedir al Parc el dia dels comptatges ho van fer amb vehicles a motor, ja fossin turismes, 4x4 o motos.

Figura 8.2.1 Tipologia de mitjans de transport



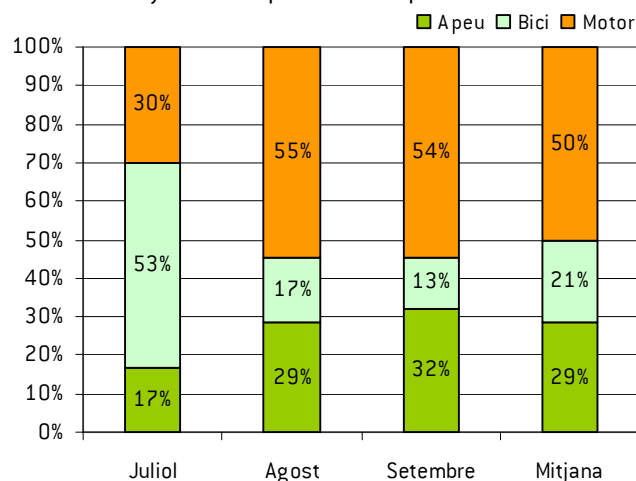
Font: Estudi de Freqüentació 1995

Cal destacar que la major part dels punts que es van mostrejar van ser en zones on s'hi accedeix en cotxe i propers a les principals vies rodades.

8.2.2 TIPOLOGIA DE TRANSPORT A LA CREU DE CAN BOQUET

Pel que fa el mode de transport del Centre d'Informació de la Creu de can Boquet, les dades facilitades per l'òrgan gestor, han estat concentrades en els mesos de juliol, agost i setembre. La gràfica següent mostra el mode de transport amb el que els usuaris arriben al punt de la Creu de can Boquet.

Figura 8.2.2 Mitjà de transport utilitzat per arribar a la Creu de can Boquet



Font: Comptatges de freqüentació proporcionats pel Parc, 2006.

L'element a destacar de la gràfica anterior és el gran nombre de visitants que accedeixen al Centre d'Informació de la Creu de can Boquet amb transport a motor. D'aquests, durant els tres mesos, un 80% ho fan amb cotxes particulars, un 9% en 4x4, un 8% en moto i un 3% en quad. La mitjana de persones per cada un dels turismes és de 2,6 persones, i pels 4x4 és de 2,3 persones/vehicle.

Destaquem però el comportament del mes de juliol, on més de la meitat dels usuaris van accedir al Parc en bicicleta. I només un 33%, hi va accedir amb vehicle motoritzat. Un altre comportament destacable és el baix percentatge durant aquests tres mesos dels visitants que accedeixen a peu i fan senderisme, tot i coincidir, el punt d'informació amb els senders GR-92 i el Meridià verd.

La mitjana corrobora que el pes dels vehicles a motor és molt elevat, concretament la meitat dels usuaris utilitzen el cotxe per accedir i recórrer el Parc, tot i la quantitat de pistes tancades als vehicles. Això condiciona i crea un impacte notori sobre l'espai natural, que esdevé una ruta alternativa per a passar d'un municipi a un altre, fins i tot d'una vessant a l'altra de la serralada.

També cal destacar el percentatge superior al 20% d'accés en bicicleta com a mitjana.

8.3 ACTIVITATS QUE ES REALITZEN DINS DEL PARC

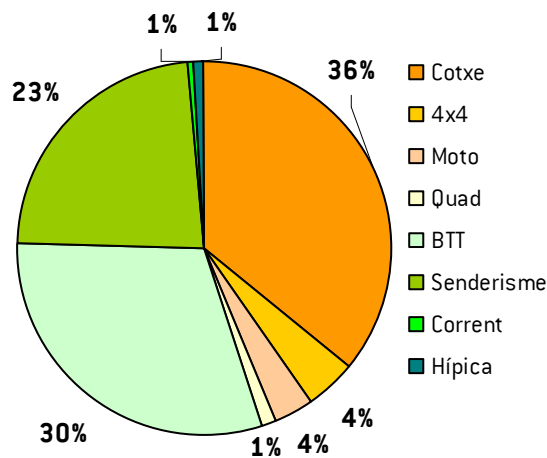
Les dades que es presenten a continuació representen només tres mesos de comptatges en el Centre d'Informació de la Creu de can Boquet. L'accedir al Parc en vehicle privat i recórrer les pistes en cotxe, és l'activitat que s'endu el percentatge més alt. El fet de que hi hagi la pista carenada oberta al trànsit i el fet que hi ha força carreteres que travessen el Parc, possibilita aquesta tipologia d'activitat. L'excursió al Parc es realitza en vehicle fins a un cert punt, després es continua a peu o simplement s'arriba on es volia arribar.

La pràctica de la bicicleta també és força important. Representa el 30% del total d'usuaris d'aquests tres mesos. La quantitat de pistes, corriols i els itineraris plantejats, ofereixen una oportunitat de rutes i excursions per als aficionats a la bicicleta.

El senderisme també hi és força present, representa un 23% del total d'usuaris comptabilitzats. La majoria d'aquests realitzen rutes i entren al Punt d'informació en busca d'informació sobre itineraris i recorreguts.

En menor representació queden els quads, les motos, els 4x4 l'hípica i les persones que accedeixen al Parc per a córrer. Però s'ha de destacar que només es comptabilitzen les persones que entren al Punt d'informació, i no totes les que passen per la Creu de can Boquet. Aquest fet, pot distorsionar les dades, ja que les activitats menys representades en el gràfic podrien tenir un pes més significatiu si els comptatges es realitzessin fora del Punt d'informació.

Figura 8.3.1 Activitats que porten a terme els visitants del Parc (percentatge)

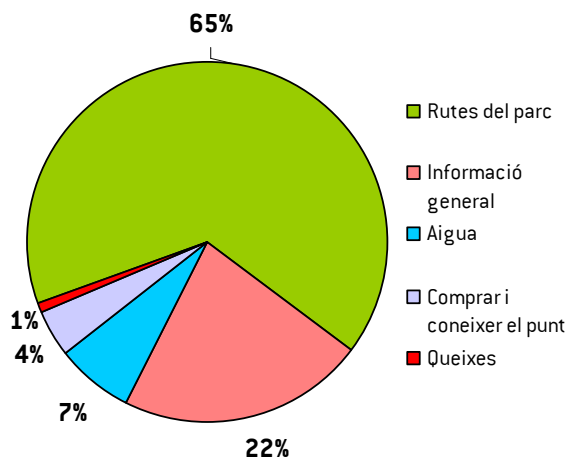


Font: Dades dels comptatges realitzats a la Creu de can Boquet, 2006

8.4 DEMANDA DELS USUARIS AL PUNT D'INFORMACIÓ

De les dades proporcionades pel Centre d'Informació de la Creu de can Boquet es desprenen també els serveis demandats pels visitants del punt d'informació. Així, la gràfica següent mostra l'elevat percentatge, el 65%, de la demanda d'informació sobre les rutes existents al Parc. El percentatge següent, el 22%, reflexa les demandes de caire més general, informació sobre punts concrets, àrees de lleure, restaurants etc., o la manera d'arribar-hi. El segueixen les informacions sobre punts on hi ha aigua, en concret algunes fonts del Parc. Amb un percentatge més reduït, el 4%, són visitants que compren mapes o entren per conèixer el punt d'informació. I per últim, l'1% restant, que respon a un usuari que va utilitzar el punt d'informació per a queixar-se de la gran quantitat de cotxes que circulen pel Parc.

Figura 8.4.1 Serveis demandat pels visitants



Font: Comptatges de freqüentació proporcionats pel Parc.

9 CONCLUSIONS: CARACTERITZACIÓ I EVOLUCIÓ DE LA DEMANDA

Element	Potencialitats demanda	Limitacions demanda
Quantificació i temporalització de la freqüentació	<ul style="list-style-type: none"> – En l'estudi puntual del 1995 es van comptabilitzar 7.752 visitants en un sol dia de tardor. – La quantitat de persones comptabilitzades els caps de setmana als punts d'informació va ser de 649, l'any 2006. – Segons els comptatges dels punts d'informació, la temporalització de la visitació té els pics a la primavera i la tardor. – Sembla que les hores punta de major afluència es donen entre les 11 i les 14 del migdia. 	<ul style="list-style-type: none"> – No es disposen de dades d'anàlisi completes i actualitzades. – Falta de realització d'estudis de freqüentació periòdics per afrontar millor la demana dels visitants. – Només hi ha un estudi de freqüentació de fa 12 anys, que no és extrapolable anualment.
Zonificació de la freqüentació i de les activitats	<ul style="list-style-type: none"> – Les àrees més visitades són la de la Creu de can Boquet, Sant Mateu, la zona de la Conreria, Coll de la Clau i Mútua metal·lúrgica. – Hi ha activitats es troben bastant diferenciades en l'espai, com l'escalada en la zona de Céllecs i els boulders de la Creu de can Boquet, o el dinar de pícnic, en les zones de Planes de can Gurguí, a les Planes de Montcabrer i a la pineda del costat de la central elèctrica. – Altres activitats es troben disperses pel territori, com la passejada, el ciclisme, la hípica o la visita amb vehicle de motor. 	<ul style="list-style-type: none"> – No es disposen de dades suficients per a la distribució de la freqüentació.

Element	Potencialitats demanda	Limitacions demanda
Activitats realitzades Tipologia de visitants i activitats realitzades	<ul style="list-style-type: none"> – La majoria d'usuaris realitzen activitats de senderisme, ciclisme i hípica, (55%). La resta d'usuaris realitzen passejades pel Parc amb vehicles a motor. – La meitat dels visitants accedeix al Parc amb vehicle en motor, ja sigui cotxe, 4x4, moto o quad. El 20% accedeixen el bicicleta al Parc. El 30% arriba al Parc caminant. – La majoria de visitants procedeixen del maresme, amb gairebé un 60%, només un 10% és del Vallès. – El 65% dels usuaris del punt d'informació demanen informació sobre les rutes del Parc. 	<ul style="list-style-type: none"> – No es disposen de dades suficients per a una correcta caracterització de les activitats. – Les zones d'escalada no estan regulades. – Els usuaris realitzen picnics a zones sense condicionar. – Es concentren moltes activitats de pas al punt de la Creu de can Boquet. – Segons dades dels guardes del Parc es donen situacions de conflictes entre usuaris, sobretot entre visitants a cavall i biciclistes.

B.3 L'APORTACIÓ DE L'ÚS PÚBLIC AL DESENVOLUPAMENT SOCIOECONÒMIC LOCAL

10 L'ACTIVITAT ECONÒMICA

El Parc de Serralada Litoral es troba actiu des dels anys 90, els canvis socials i econòmics que aquest ha produït en el territori proper al Parc poden haver influenciat tan en els usos com en els impactes ambientals de la serralada. Per aquest motiu en aquest apartat es realitzarà una visió de la situació socioeconòmica actual dels municipis del Parc i es compararan amb la mitjana de la comarca o província. Tot i això, el fet que el Parc estigui situat en zones econòmicament molt influenciades per Barcelona i la seva àrea metropolitana, fa que la influència del Parc sigui difícilment destriable de l'economia general del municipi. A més, els municipis de l'àmbit d'estudi tenen una dinàmica pròpia on la influència del Parc és, en molts casos, molt poc representativa.

Al maresme s'ha desenvolupat una economia basada en els serveis. Aquests municipis han experimentat com els habitatges passaven de ser segones residències a primeres, augmentant així, el nombre d'habitants i el nombre de serveis demandats degut a la metropolització de Barcelona i el seu entorn.

Això no ha passat a la vessant vallesana, on predomina la indústria, i els municipis tenen un nombre inferior d'habitants, la majoria sense sobrepassar els 10.000 habitants, excepte Montornès del Vallès amb 14.190 hab.

Per tal de quantificar l'activitat econòmica s'exposa la renda bruta familiar disponible (RBF), que mesura els ingressos disponibles dels residents d'un territori per destinar-los al consum o a l'estalvi. Aquesta renda depèn dels ingressos directament vinculats a la retribució per la seva aportació a l'activitat productiva així com l'activitat de l'administració pública mitjançant els impostos i les prestacions socials.

En els municipis del Parc es pot observar com gairebé tots estan per sobre la mitjana de la província, i els més elevats són Alella, Teià i Cabrera, tots tres situats a la banda del maresme. Cal destacar que en molts casos les famílies viuen en aquests pobles però tenen la seva feina laboral a Barcelona.

Taula 10.1.1 Renda Bruta Familiar Disponible per habitant. 2004

Municipi	RBF (Euros)	HABITANTS	RBF per habitant (Euros/hab)
Alella	157089170	8940	17.571,50
Argentona	143118603	10868	13.168,81
Cabrera de Mar	64036887	4119	15.546,71
Cabrils	96320079	6238	15.440,86
Martorelles	70372564	4903	14.352,96
Montornès del Vallès	151606596	14190	10.684,04
Premià de Dalt	149510250	9768	15.306,13
Roca del Vallès, La	115539328	8946	12.915,19
Santa Maria de Martorelles	10544423	763	13.819,69
Teià	92276657	5835	15.814,34

Municipi	RBFD (Euros)	HABITANTS	RBFD per habitant (Euros/hab)
Vallromanes	25888278	1911	13.546,98
Vilanova del Vallès	42005773	3282	12.798,83
Vilassar de Dalt	118785673	8011	14.827,82
Total província	5099334650	398502	12.096,25
TOTAL PARC	1237094281	87774	14.094,08

Font: Servei d'Informació Econòmica Municipal (SIEM), Diputació de Barcelona

Pel que fa a les branques predominants, segons les dades obtingudes a partir del Servei d'Informació Econòmica Municipal, l'activitat econòmica dels municipis que formen part del Parc de Serralada Litoral, gira entorn el sector serveis, essent la indústria el segon sector amb més percentatge de població ocupada, encara que amb molta diferència.

Taula 10.1.2 Població ocupada per sectors econòmics, 2001

ÀMBIT	AGRICULTURA	INDÚSTRIA	CONSTRUCCIÓ	SERVEIS	TOTAL
Mitjana Parc	2%	26%	6%	66%	37.475

Font: Programa Hermes, Diputació de Barcelona

El Parc pot influenciar en algunes de les branques de l'economia, però es creu que la més important és la del sector serveis, i en especial als serveis turístics, i a través del suport també pot reforçar activitats del primari. La indústria no es veu reforçada per l'existència del Parc. La construcció potser més polèmica, doncs les urbanitzacions existents en els límits del Parc, sobretot en la part costanera, són fruit, en part, de la tranquil·litat i el paisatge que ofereix el propi Parc. Aquest fet, que no és positiu ambientalment, sí que es pot veure reflectit positivament en l'economia.

Així doncs es fa especial esment en els serveis turístics, que si es desgranen en restauració i allotjament, es pot observar com hi ha allotjaments en força municipis.

Els allotjaments que poden tenir relació més estreta amb l'existència d'un entorn natural són:

- la Masia de Turisme Rural de Montornès del Vallès i
- el Càmping de Vallromanes.

A més hi ha 6 hotels a la banda del maresme i tan sols 3 a la banda vallesana.

Per altra banda en tots els municipis hi ha bastants serveis de bar o restaurant.

Taula 10.1.3 Serveis turístics per municipis i província

Municipis	Hotels	Càmpings	Restaurants- Bar	Restaurants	Masies - RCP3
Alella	0	0	8	8	0
Argentona	1	0	10	3	0
Cabrera de Mar	2	0	9	3	0
Cabrils	2	0	5	2	0
Martorelles	0	0	2	0	0
Montornès del Vallès	2	0	8	1	1
Premià de Dalt	1	0	1	3	0
Roca del Vallès, La	0	0	7	2	0
Santa Maria de Martorelles	0	0	0	0	0
Teià	0	0	6	3	0
Vallromanes	0	1	6	2	0
Vilanova del Vallès	1	0	4	7	0
Vilassar de Dalt	0	0	10	2	0
TOTAL MUNICIPIES PARC	9	1	76	36	1

Font: Programa Hermes de la Diputació de Barcelona

No hi ha cap hotel dins l'àmbit de l'espai natural protegit. Tots es localitzen repartits pels nuclis de població dels municipis del Parc. Pel que fa el càmping de Vallromanes disposa de 510 places, a la comarca del Maresme hi ha 4 càmpings més, però tots molt allunyats de l'espai natural protegit. Pel que fa els bars i restaurants, hi ha un gran nombre que són masies rehabilitades i transformades en restaurants.

En el quadre resum anterior no queden reflectits els albergs ni les cases de colònies. A prop de l'àmbit del Parc hi ha la casa de colònies de can Girona, al municipi de Santa Maria de Martorelles. Pel que fa als albergs n'hi ha un a Cabrera de Mar, l'alberg Torre Ametller amb 150 places, però queda fora dels límits del Parc.

³ Residència Casa de Pagès

11 EL FONAMENT DE L'OCUPACIÓ

Tal i com s'ha vist en l'apartat anterior, entre la població ocupada per sectors destaca el sector serveis. Pel que fa el sector primari únicament pren importància al municipi de Cabrera de Mar (amb un 6% de la població ocupada), seguit d'un percentatge molt baix del municipi de Premià de Dalt (un 4% de la població ocupada).

Si la informació s'analitza per comarques es pot observar com el sector serveis és més important a la regió del Maresme que a la del Vallès, amb un alt percentatge de serveis però també d'indústria.

Taula 11.1.1 Població ocupada per sectors econòmics, 2001

Comarca	Municipi	Agricultura i ramaderia	Indústria	Serveis	Construcció
Maresme	Alella	2%	18%	73%	7%
	Argentona	2%	32%	56%	10%
	Cabrera de Mar	6%	21%	65%	7%
	Cabrils	3%	20%	72%	6%
	Premià de Dalt	4%	20%	65%	11%
	Teià	2%	22%	70%	6%
	Vilassar de Dalt	3%	25%	62%	10%
Vallès Oriental	Martorelles	1%	48%	44%	8%
	Montrons del Vallès	1%	42%	47%	10%
	La Roca	2%	35%	53%	10%
	Sta M ^o de Martorelles	1%	40%	49%	10%
	Vallromanes	2%	20%	68%	10%
	Vilanova del Vallès	2%	29%	58%	11%
Parc	Mitjana	3%	27%	71%	7%

Font: Servei d'Informació Econòmica Municipal (SIEM), Diputació de Barcelona

Les dades de la població ocupada per sectors d'activitat es corresponen amb les dades de l'atur representades en la taula següent.

Taula 11.1.2 Percentatge d'atur per municipi del parc, any 2005

Municipis	Agricultura	Indústria	Construcció	Serveis	Sense ocupació anterior
Alella	1.36%	13.64%	4.55%	78.18%	2.73%
Argentona	0.74%	40.69%	8.44%	46.40%	3.72%
Cabrera	2.94%	28.43%	4.90%	60.78%	3.92%
Cabrils	0.64%	23.72%	4.49%	66.03%	4.49%
Martorelles	0.00%	34.41%	4.84%	54.30%	5.91%
Montornès	0.48%	26.08%	9.28%	60.16%	4.16%
Premià	3.37%	26.60%	8.75%	56.90%	4.04%
La Roca	0.32%	35.16%	6.45%	53.87%	4.52%
Santa Maria de Martorelles	0.00%	19.23%	11.54%	69.23%	0.00%
Teià	3.45%	14.48%	4.14%	76.55%	2.07%
Vallromanes	3.57%	26.79%	8.93%	57.14%	5.36%
Vilanova del Vallès	0.00%	27.10%	5.61%	64.49%	2.80%
Vilassar de Dalt	1.15%	30.65%	7.28%	56.70%	4.21%
Total Parc	1.03%	27.75%	7.01%	60.32%	3.84%

Font: Institut d'Estadística de Catalunya i Servei d'Informació Econòmica Municipal (SIEM), Diputació de Barcelona

Dins la zona protegida del Parc, l'agricultura pren força importància, tot i només quedar reflectida en un 3% de la població ocupada.

Segons el Pla especial de la zona PEIN, les principals activitats econòmiques de la zona són l'agricultura, la ramaderia i l'explotació forestal. D'aquestes tres activitats la que més destaca és l'agricultura. A la vessant del maresme aquesta és bàsicament d'horta, flor, plantes ornamentals i sobretot de vinya. La vinya ha anat prenent importància al llarg del temps, sobretot des que el vi d'Alella va rebre la denominació d'origen. Les hectàrees dedicades a la vinya van creixent, actualment es dediquen a la vinya unes 500 hectàrees tan a la vessant del Maresme com del Vallès i es produeixen noves rompudes de bosc per a plantar vinya.

Pel que fa a la vessant vallesana, l'agricultura és bàsicament de secà, i s'hi conreen cereals i farratges. Però també prenen importància les plantacions forestals de coníferes i frondoses. La ramaderia té un pes molt petit dins del sector, lligada al conreu de farratges i cereals.

També són presents a la serra les activitats extractives relacionades amb els minerals, de coure, de ferro i de plom, però estan en recessió. Les pedreres també hi són presents dins l'àmbit del Parc, les més importants són la Vallençana (al Parc de Marina), la Pedra Blava, l'Anita, Santa Quitèria i la Feu. Aquestes es troben restaurades, en procés de restauració o en actiu. Dins dels municipis del Parc hi ha moltes pedreres abandonades que s'han convertit, algunes d'elles, amb el pas dels anys, en abocadors controlats.

Però tot i la presència d'aquestes activitats, s'ha de comentar que el lleure i els esports de muntanya han crescut en aficionats i en pràctica dins del Parc. El fet que aquests municipis hagin crescut en nombre d'habitants fa que el Parc del Litoral es converteixi en un espai de lleure i esplai per als seus habitants, degut, sobretot a la proximitat als nuclis habitats. Així, els serveis als usuaris del Parc han anat augmentant, ja sigui en restaurants, àrees d'estada, vols en parapent, rutes i itineraris, etc. Així, al créixer la demanda per part dels usuaris va creixent l'oferta d'aquesta tipologia de serveis i per tant també l'ocupació relacionada.

La taula 16.1.3 presenta la relació entre les persones ocupades directament pels equipaments existents actualment al Parc. Aquesta informació ha estat elaborada a partir del treball de camp i les entrevistes realitzades als responsables dels equipaments, a més de consultar a l'òrgan gestor del Parc.

Taula 11.1.3 Personal ocupat en els equipaments públics del Parc de la Serralada Litoral

Municipi	Equipament	Personal
Cabrera de Mar	Oficina del Parc	9 persones a temps complet i 9 a temps parcial
Vilassar de Dalt	Centre de Documentació	1 Informador i atenció al públic
	Centre d'Informació de la Creu de Can Boquet	1 persona caps de setmana (dues persones es reparteixen la tasca)

Font: Informació cedida per l'Oficina del Parc.

Al Parc també hi ha altres equipaments de caràcter privat. Aquests ofereixen una tipologia diferent de serveis, ja siguin restaurants, hípiques o cases de colònies. Un dels equipaments a destacar és el del Berenador de Nostra Senyora dels Àngels, amb una capacitat de 800 persones i amb taules i barbacoes. El camp de Golf de Vallromanes també és un altre servei privat, situat dins del Parc.

Aquests serveis independents a la gestió pública del Parc, aporten un nombre elevat de persones treballadores relacionades amb el lleure en el Parc. Els clients d'aquests serveis es converteixen en usuaris en el moment que accedeixen al Parc, i han de comptabilitzar-se com a tals.

12 INCIDÈNCIA SOCIAL I LA QUALITAT DE VIDA

El Parc de Serralada Litoral té engegat des del 2003 el programa d'educació ambiental Viu El Parc. Aquest programa és de caire cultural amb l'objectiu de divulgar el patrimoni natural i cultural. Aquesta iniciativa es porta endavant amb la intenció de crear vincles entre el Parc i els municipis que el formen a través de l'educació ambiental i que el Parc esdevingui un element integrat en la vida de les persones que hi viuen a prop. El programa inclou, especialment, un apartat d'activitats adreçat a les escoles de 5è de primària dels municipis que formen part del Parc.

Les activitats d'educació ambiental es van iniciar l'any 2002 amb la realització d'itineraris temàtics de seguiment d'aus i mamífers i educatius sobre els cultius de vinya i cireres de la serralada. L'any següent es varen substituir les sortides guiades pel programa d'educació Viu el Parc.

El parc està situat en un entorn molt urbà, de manera que el Parc realitza una funció de zona lliure on els habitants dels municipis adjacents tenen la seva zona de lleure i esbarjo. Això esdevé un dels principals valors socials del parc, i contribueix notablement a millorar la qualitat de vida dels seus habitants.

Aquest fet queda reflectit en que el Parc de la Serralada Litoral és un espai amb una gran afluència de persones amb una forta vinculació amb el Parc, on s'organitzen gran quantitat d'activitats populars durant l'any. S'organitzen curses, aplecs, rutes i caminades per part dels Ajuntaments que formen el Parc i entitats diverses, pròximes o no, al Parc.

Entre els anys 2007 i 2009 91 entitats van organitzar activitats populars, repartides durant tot l'any, però amb petites concentracions a la primavera i a la tardor. L'aplec de Sant Mateu, Caminada popular dels Tres Pobles i la pujada al Castell de Burriac són les activitats amb més afluència de participants.

Les entitats de caràcter privat també participen en la interacció entre la població i l'espai natural. A partir de les activitats realitzades de descoberta de l'espai natural, de treball de camp i caminades, el vincle entre societat i natura creix.

13 INTERACCIONS POSITIVES I NEGATIVES DETECTADES

Tal i com s'ha destacat en els apartats immediatament anteriors, la relació entre el desenvolupament socioeconòmic dels municipis que formen el Parc i la seva pròpia existència és complexa de demostrar de forma directa. Tot i així es poden presentar diverses evidències de la seva relació, positiva i negativa.

INTERACCIONS POSITIVES	INTERACCIONS NEGATIVES
<ul style="list-style-type: none"> – Domini del sector serveis sobre les altres activitats econòmiques en el Parc. El Parc compleix la tendència de Catalunya de terciarització de l'economia. – Existència d'empreses de serveis a les comarques del Parc que basen la seva activitat econòmica en les activitats que realitzen en el Parc, (hípiques, restaurants, museu, etc.). – Presència d'un allotjament rural i un càmping dins del Parc. – Incidència social dels programes Viu el Parc sobre la població local escolar i els habitants dels municipis del Parc en general. – Presència del grup d'educació ambiental Ursus, que gestiona l'equipament del CI la Creu de can Boquet. 	<ul style="list-style-type: none"> – Pressió urbanística per part dels municipis per a construir cada vegada a una cota superior. Això ha portat a una pèrdua de paisatge del Parc i a l'augment del perímetre del Parc, en relació a la superfície. – Presència d'activitats extractives amb poc pes econòmic dins dels municipis que malmeten els hàbitats naturals del Parc. – Molt baixa presència de serveis d'allotjaments dins dels municipis del Parc. El Parc té una mitjana per habitant d'establiments de turisme i de càmpings inferior a la província. – Poca ocupació des dels equipaments públics. – Manca del programa d'educació ambiental de la Diputació Coneguem els nostres Parcs.

14 CONCLUSIONS DE L'APORTACIÓ SOCIOECONÒMICA DE L'ÚS PÚBLIC AL DESENVOLUPAMENT SOCIAL

Amb l'anàlisi de l'activitat econòmica del Parc, la incidència d'aquest sobre l'economia i la població, es pot observar que existeix diferència entre les dues vessants de la serralada.

Els municipis de Martorelles, Montornès, La Roca del Vallès, Santa Maria de Martorelles, Vallromanes i Vilanova del Vallès formen la **vessant del Vallès**. Aquests presenten una densitat de població menor, aquí el fenomen del canvi de segona residència a primera no ha estat tan acusat com a la costa, així el creixement de població s'ha mantingut en la seva constant línia evolutiva. La meitat de la població d'aquests municipis, es dedica al sector serveis, però el sector industrial també pren una importància molt significativa, ja que és el segon sector en nombre d'ocupats, amb un percentatge força superior al Maresme.

Això es pot explicar per la proximitat d'altres nuclis vallesans dedicats gairebé en exclusiu al sector industrial. Els grans polígons industrials ocupen la plana vallesana, gairebé fins al peu de la serralada. També cal remarcar les infraestructures de comunicació que hi passen arran, l'AP-7.

El sector primari hi és molt poc present, l'agricultura queda reduïda als conreus relacionats amb la ramaderia, gairebé obsoleta, o amb l'explotació forestal.

Aquestes condicions propicien que l'economia es desenvolupi al marge del Parc. I és complicat relacionar les activitats terciàries amb el Parc. Al contrari, un dels fenòmens possibles que poden explicar el percentatge elevat en l'ocupació de serveis en aquests municipis és el fet de qui hi hagi un desplaçament per motius de treball, per part de la població d'aquests municipis. Fet molt usual, al situar-se tan a prop de la metròpoli barcelonina.

El que sí podríem relacionar directament amb el Parc és la casa de turisme rural al municipi de Montornès del Vallès i el càmping de Vallromanes. Aquestes dues tipologies d'allotjaments sí poden estar relacionades amb l'espai natural, ja que són allotjaments típics de zones rurals i naturals. Igualment hi ha una gran presència d'activitats de restauració i hípiques.

La **vessant costanera** del Maresme la formen els municipis d'Alella, Argentona, Cabrera, Cabrils, Premià de Dalt, Teià, i Vilassar de Dalt. Aquests municipis presenten una densitat de població més elevada entre els 800 i 1000 hab/km², i a més presenta una RBD (€/hab) un 16% més elevada que la vessant vallesana.

En aquesta vessant del Parc, el sector terciari també predomina, amb més de la meitat de la població ocupada en aquests sector. Cal destacar l'existència de la relació laboral que existeix entre Barcelona i aquests municipis. Gràcies a l'eix ferroviari existents, una gran quantitat de persones residents en aquests municipis costaners es desplacen diàriament a Barcelona per anar a treballar. El segon esglau l'ocupa el sector industrial, però en un percentatge menor al vallesà. L'agricultura també hi és representada, degut a la presència històrica de les hortes del maresmes, dedicades la majoria, com hem dit al conreu intensiu de flors i plantes ornamentals. És una agricultura de regadiu i d'hivernacles.

Un dels elements més importants de la zona és la vinya, al municipi d'Alella amb Denominació d'Origen. Degut al bon rendiment d'aquesta en els últims anys s'han produït rompudes per a la plantació de noves vinyes en espais forestals.

En aquesta vessant de la serra hi ha una proporció de serveis més elevada que a la vallesana, hi ha més del doble de bars, restaurants i hotels. Però tampoc es pot vincular directament tot el sector serveis amb el Parc, ja que aquest en disposa de molt pocs dins del seu àmbit.

De manera compartida a les dues vessants i amb la resta de Parcs de la Diputació, existeix el programa d'educació ambiental de Viu el Parc, que inclou el programa per les escoles (5è de Primària), la Poesia al Parc i la matinal de Viu el Parc. A més, està en funcionament el programa Parc a Taula.

B.4 L'IMPACTE AMBIENTAL DE L'ÚS PÚBLIC SOBRE EL PATRIMONI NATURAL

15 CARACTERITZACIÓ DE LES INTERFERÈNCIES DETECTADES I AVALUACIÓ DELS IMPACTES

15.1 IDENTIFICACIÓ DELS PRINCIPALS IMPACTES VINCULATS A L'ÚS SOCIAL

S'han realitzat pocs estudis referents als impactes ambientals de la zona del Parc de Serralada Litoral. Tot i així, existeixen dos estudis realitzats per alumnes de ciències ambientals, relatius als impactes d'aquesta zona.

15.1.1 EROSIÓ I COMPACTACIÓ DEL SÒL

L'any 1998 es va realitzar un estudi per avaluar l'erosió degut a la pressió antròpica del Parc. Segons aquests estudis, la major taxa d'erosió correspon als camins, mentre que al bosc hi ha poca erosió. També es dona erosió als corriols degut a la presència de bicicletes i motocicletes. Des de l'equip tècnic del Parc, i de forma qualitativa, es valora que actualment la taxa erosiva deu ser superior a la resultant en aquest estudi, degut a l'augment de freqüentació de bicis i motos en corriols.

En els camins els tres agents erosius principals predominants són un mecanisme lent degut al pas de vianants, bicicletes i vehicles i un mecanisme ràpid degut a la circulació violenta d'aigua d'escolament que circula pels camins.

Igualment en els corriols es posa de manifest que les pluges torrencials ajuden a l'erosió després de que bicicletes i motos hagin compactat el sòl. Així, el paper de les bicicletes i motos és clau degut a que originen la línia de màxima incisió, on després l'aigua incidirà de forma més fàcil, excavant i transportant sediments quan es produeixi escolament.

A més de l'erosió, els efectes del trepig sobre el sòl són la pèrdua de matèria orgànica, reducció de la capacitat de infiltració, alteració de la humitat i la composició fisicoquímica, així com la fauna edàfica. Totes aquestes variants tenen com a conseqüència l'augment de l'escorrentia. Aquesta afectació cal destacar-la sobretot en els espais d'aparcament, on es generen esplanades molt compactades.

Les principals zones afectades són, per una banda les Planes de can Gurguí, Planes de Montcabrer, esplanada del Castell de Burriac, Sant Bartomeu, i, en general, les zones d'aparcament, les zones d'accés i la pista carenera que travessa el Parc.

Igualment les zones d'escalada pateixen un fort impacte pel trepig constant dels escaladors, i les zones de boulder, on el sòl també es veu força compactat. Al llarg del 2009 s'ha realitzat un estudi que identifica els principals impactes de la pràctica d'escalada i boulder al Parc i que destaca que en alguns conjunts de blocs utilitzats per a la pràctica del boulder, com ara el sector Clàssic de la Creu de can Boquet (l'anomenat Castell de Pedra), el trepig és molt evident, al punt de fer desaparèixer gairebé el 100 % de la coberta vegetal del voltant immediat dels blocs. No es tenen estudi d'avaluació de l'impacte, tot comparant-lo amb una situació prèvia, però es pot

suposar que la causa d'aquest ha estat l'excessiva freqüentació que ha pogut malmetre les cobertes vegetals del voltant dels blocs més utilitzats i que també ha fet disminuir la superfície ocupada pels líquens en aquests blocs, atès que la profusió de vies fa que cada bloc s'escali pels quatre costats. Afegir que és possible que la modificació de l'estructura vegetal del voltant dels punts d'escalada, deguda principalment al trepig, pugui afectar les comunitats de micromamífers.

També cal considerar les zones d'acampada, que contribueixen a la compactació del sòl. L'acampada lliure no està permesa en el parc, però l'acampada juvenil és permesa en zones de clau 3 i amb prèvia autorització del Departament de Medi Ambient i Habitatge i informe del Parc. (la més utilitzada és Sant Mateu).

15.1.2 OCUPACIÓ DEL SÒL

A partir del fenomen del canvi de segona residència a primera, les urbanitzacions dels municipis del Parc i els nuclis mateixos varen començar a créixer, degut a la proximitat de la metròpoli. A continuació s'exposa una relació entre les urbanitzacions que toquen els límits del Parc o que se situen a un màxim de 500 metres d'aquest. Com es pot observar es concentren a la zona del maresme, principalment als municipis d'Alella i Argentona.

Taula 15.1.1 Urbanitzacions en l'entorn immediat del Parc

Comarca	Municipi	Nom nucli
Maresme	Argentona	Les Ginesteres
		Clarà
		Can Serra de Lledó
	Cabrera de Mar	Can Segarra
	Cabrils	La Llobera
	Teià	La Molassa
	Alella	El Mas Coll
		El Solell
		Alella Parc
		Can Cortés
Vallès Oriental	Vallromanes	Cal Marxant
		Can Jornet
		El Xaragall
		Les Roquetes

Font: elaboració pròpia.

S'ha de comentar que hi ha nuclis de les poblacions del Parc molt properes al seu límit, aquest és el cas de Premià de Dalt, Cabrera de Mar, Teià, i una mica més apartat Vilassar de Dalt.

15.1.3 AUGMENT DEL RISC D'INCENDI

Segons el Departament de Medi Ambient i Habitatge, les principals causes d'incendis forestals a Catalunya durant l'estiu del 2008 van ser, després de les negligències (45% de les quals un 5% són cigarrets i un 4% són fogueres), la intencionalitat (22%), seguida dels accidents (9%). Així doncs l'ús públic té influència sobre aproximadament el 10% dels incendis.

El caràcter mediterrani del Parc de la Serralada Litoral i la seva situació geogràfica i socioeconòmica el converteixen pràcticament en una illa verda envoltada per nuclis de població que constitueixen cada vegada més, un continu urbà. Això fa que els incendis forestals siguin un dels impactes potencials més devastadors. El Des del Parc s'han destinat una gran quantitat d'esforços per tal de minorar el nombre d'incendis del Parc.

Segons dades del Departament de Medi Ambient de la Generalitat s'ha cremat un 4% del territori del Parc des de l'any 2005.

Dins el Parc les zones més susceptibles de risc d'incendi degut a l'ús públic són les carreteres i accessos motoritzats, les àrees de picnic sense regular (Planes de can Gurguí, planes de Montcabrer) i per últim els camins d'accés al Parc.



15.1.4 MODIFICACIONS EN LES ESPÈCIES

L'ús públic pot afectar a les espècies vegetals o animals des de diversos punts de vista, amb la pèrdua de la coberta vegetal, l'alteració de la composició específica, disminució de la biodiversitat, la destrucció dels hàbitat, alteració de la conducta en els animals o canvis en els recursos tròfics.

Molts d'aquests efectes es troben regulats en els articles del 26 al 30 del Pla especial, establint els criteris de protecció. Es prohibeix a tota l'àrea del Pla especial, la destrucció, recol·lecció massiva o desarrelament d'elements vegetals. És admesa la recol·lecció per a consum domèstic i si hi ha finalitats comercials s'ha de demanar permís al Departament de Medi Ambient i Habitatge.

És probablement que l'impacte que pot ocasionar tant el boulder com l'escalada tradicional en la vegetació rupícola, sigui principalment en les cobertes vegetals dels accessos i dels voltants de blocs i parets. Pel que fa a la fauna rupícola, hi ha parets i penyals que podrien acollir espècies com ara falcons pelegrins o ducs.. Però com passa amb la vegetació, potser l'impacte més important es produeix no pas directament en les espècies més vinculades a l'hàbitat rupícola sinó com efecte de les molèsties en espècies forestals que podrien criar en les immediacions dels conjunts de blocs i parets que actualment s'escalen. De fet, tret d'alguns casos, els territoris coneguts dels rapinyaires forestals del Parc estan força lluny de les zones d'escalada.

15.1.5 PÈRDUA DE QUALITAT PAISATGÍSTICA

La presència humana dins un espai natural sempre pot modificar el paisatge i de fet en forma part, però en alguns casos això es pot transformar en pèrdua de qualitat paisatgística. En el cas de l'ús públic aquest cas esdevé quan hi ha una massificació de les activitats i es veu superada la capacitat de càrrega de l'espai natural. Els efectes sobre la qualitat del paisatge poden ser la contaminació sonora o atmosfèrica, la sobrefreqüentació de visitants, l'aparició de deixalles. O bé l'alteració del camp visual o la inclusió de components artificials. Aquests efectes, i degut sobretot a la gran presència de visitants, són especialment rellevants en la zona de les Planes de Gurguí i la pista carenera. Cada setmana es recullen les deixalles dels bidons situats a les àrees destinades al picnic i al seu entorn, a Sant Mateu i al Castell de Burriac.

Per a la valoració de la fragilitat paisatgística cal tenir en compte diferents factors, però un dels més importants és la visibilitat, és a dir, aquells espais des d'on es pot veure el paisatge en qüestió. En aquest cas, la serralada és un element significatiu entre la plana del Vallès i el Maresme. El seu aspecte és força característic i identitari per als habitants de l'entorn, així com emblemàtic per un nombre molt elevat de pobles i petites ciutats properes. Així, es tracta d'un espai natural amb una molt alta fragilitat paisatgística, doncs qualsevol alteració d'aquest seria molt visible.

Afegir que la freqüentació i l'ús de les parets i blocs granítics pels escaladors comporta el deteriorament paisatgístic i estètic de majestuoses mostres geològiques, les quals per la seva orogènia i la seva importància com elements molt representatius de les formacions granítiques, s'han de considerar com a punts d'interès geològic. Les brutícies generades que no es retiren, la senyalització de vies amb pintura i la instal·lació de reunions i claus poden resultar molestes per altres usuaris i esdevenen un impacte negatiu indubtable si les formacions guarden alguna relació amb restes arqueològiques o són monuments megalítics catalogats.

15.1.6 SOROLL

El soroll produït tan directament pels usuaris del Parc com pel trànsit continuat de vehicles suposen una producció constant de sorolls perturbadors dels nivells sònics normals inherents als ecosistemes naturals. El soroll pot afectar la fauna del Parc estressant-la i foragitant-la de l'entorn de les pistes del Parc.

15.1.7 VANDALISME I ESPOLI

S'ha observat al llarg del temps que el vandalisme i l'espoli és una pràctica força comuna al Parc de la Serralada Litoral. Els elements de senyalització i d'indicació queden malmesos per actes vandàlics i pintades. Mentre que també s'ha observat l'espoli d'elements que integren el patrimoni arqueològic i arquitectònic. Els grafitis també hi són presents, afectant sobretot els blocs de granit, els arbres i la microfauna amb els agents químics. Aquestes pintades a les edificacions del Parc creen un aspecte visual molt degradat i contribueixen al seu deteriorament. El principal impacte és el visual i paisatgístic.

16 CAPACITAT DE CÀRREGA I MESURES CORRECTORES

16.1 CAPACITAT DE CÀRREGA

L'estudi de la capacitat de càrrega d'un espai natural és un exercici complex que no es pot dur a terme en el marc del Pla d'Ús Públic, però tot i això en aquest apartat es volen donar a conèixer certes implicacions d'aquests concepte sobre l'ús públic i a l'inrevés.

La capacitat de càrrega és un concepte ampli que vol reflectir el nivell d'ús admissible i compatible amb la conservació del medi, no només inclou ús públic sinó qualsevol activitat que es dugui a terme. La capacitat de càrrega fa referència tant a la naturalitat del medi com a la percepció pròpia dels visitants, que poden experimentar una sensació de massificació en el Parc a partir d'un determinat nombre de visitants.

El concepte de capacitat de càrrega⁴ té diferents aspectes que cal tenir en compte:

- Capacitat d'acollida dels serveis i equipaments. Capacitat de rebre visitants dels serveis i equipaments en funció de les condicions de qualitat, comoditat i seguretat que han d'oferir. En l'apartat 9 s'ha descrit la capacitat d'acollida dels equipaments del Parc, amb un total de 610 persones diàries. Això seria, si es donessin aquestes condicions cada dia durant tot l'any, una freqüentació de 222.650 visitants anuals.
- Capacitat d'acollida ecològica. Capacitat en funció de la vulnerabilitat del medi, admetent impactes que es puguin corregir o ser absorbits i rebutjant aquell nombre de visites que provoquen impactes per sobre el límit de canvi acceptable
- Capacitat d'acollida física. Capacitat marcada per les característiques físiques de l'espai, molt lligada als recursos i tipus d'activitats.
- Capacitat d'acollida local. Capacitat d'acollida de la població local per a assimilar de forma adequada els canvis derivats de les activitats dels visitants.
- Capacitat d'acollida recreativa. Nombre màxim d'usuaris simultanis durant un període de temps que poden visitar un lloc o equipament, per sobre del qual la qualitat ambiental i recreativa es deteriora per sobre del límit acceptable.
- Capacitat d'acollida social o psicològica. Capacitat d'un lloc o equipament per permetre a cada visitant una experiència satisfactòria.

Un concepte vinculat a la capacitat de càrrega és el límit de canvi acceptable, que és el grau de deteriorament que es pot acceptar en una àrea natural, d'acord amb els objectius de conservació que existeixen per aquesta zona⁵. Aquest concepte, neix del fet que qualsevol ús o activitat que es duu a terme en un territori, per poc important que sigui, comporta un cert nivell d'impacte.

A més, cal tenir en compte l'estacionalitat, és a dir, la concentració dels fluxos turístics en períodes de temps molt curts, que incrementa l'impacte real sobre el territori, accentua la despersonalització de l'experiència i limita la viabilitat social i econòmica. La dimensió espacial

⁴ Europarc, 2005. "Conceptos de uso público en los espacios naturales protegidos"

⁵ Europarc, 1997. "L'estat actual en relació al turisme i ús públic en els espais naturals protegits".

implica determinar la capacitat de càrrega del territori i limitar l'afluència de turistes, segons siguin les seves pròpies característiques físiques. Cal deixar clar, però, que aquests dos paràmetres són molt més fàcils de formular que no pas de definir amb certa precisió.

El càlcul de la capacitat de càrrega d'un espai natural és força complex i extens, doncs en aquest apartat es farà una petita aproximació però es proposa que es realitzi un estudi més profund que el del present document.

16.2 FRAGILITAT DEL MEDI I CAPACITAT DE CÀRREGA

La definició de les zones d'interès ecològic del Parc de Serralada Litoral com també la seva delimitació en el territori és una tasca complexa que ha de tenir en compte diversos aspectes. Cartogràficament s'ha superposat les zones més fràgils definides al Pla especial amb els principals impactes detectats sobre el Parc i els principals equipaments i punts d'accés dels visitants.

Un cop realitzat aquest anàlisi es pot observar com sobre les zones on hi ha més impacte són també, en molts casos, els espais més fràgils i també els més freqüentats. Així doncs segurament són aquests els espais on la capacitat de càrrega s'ha vist superada i on caldrà orientar les accions futures.

Els principals espais on es pot generar conflicte entre la conservació i la freqüentació al Parc són:

- La pista carenera. Tota la pista carenera és altament freqüentada i tal com el seu nom indica es troba en la parta més alta de la serra, espai que també és més vulnerable als processos d'erosió.
- Sant Mateu. Espai entre la font de Sant Mateu, la masia i l'ermita. Així com el seu accés des de la zona del transformador. En la zona propera al transformador hi havia un espai utilitzat per motos com a circuit que ha estat recentment restaurat.
- Creu de can Boquet. Cruïlla de camins, amb presència de l'equipament del Punt d'Informació i amb presència de un equipament de restauració on hi ha un gran nombre de visitants. A més en aquest espai es troben diversos itineraris. Aquesta situació porta a la Creu de can Boquet a una situació de conflicte entre els diferents usuaris, sobretot entre motoritzats i no motoritzats, i igualment crea una gran pressió de freqüentació sobre l'espai.
- La Roca d'en Toni. La Roca d'en Toni es troba també en una cruïlla de camins i és espai de inici d'itineraris, de manera que hi ha una gran esplanada on aparquen molts cotxes. Igualment la presència de motos i quads en l'espai ha generat diversos processos erosius.
- El Castell de Borriac. Espai emblemàtic dels municipis adjacents que és molt utilitzat per escolars i visitants durant el cap de setmana. Aquest efecte produeix una gran pressió sobre l'espai, molt limitat i fràgil degut a les seves característiques de cim.
- Montcabrer i Turó d'en Baldiri. Espais molt similars, utilitzats com a zona de lleure, amb activitats de pícnic durant els caps de setmana, que porta a la presència d'aparcaments no controlats en la vora de la pista i abocaments de residus.
- Zones d'escalada. La zona de Céllecs i els indrets amb blocs de pedra granítica on es practica el boulder, són espais on cal que es tingui en compte els possibles efectes sobre la fauna i el patrimoni geològic i arqueològic.

16.3 MESURES CORRECTORES

16.3.1 PROGRAMA DE MILLORA I CONDICIONAMENT DE CAMINS

El Parc de Serralada Litoral compta amb una àmplia xarxa de camins. El Consorci de gestió del Parc realitza els treballs de manteniment i millora a través del Pla de Prevenció i Vigilància d'Incendis municipals.

No existeix un pla de tancaments, però sí que es fa l'esforç de coordinació dels ajuntaments i el consorci per tancar un nombre importants de pistes d'accés al Parc, per evitar l'accés indiscriminat de vehicles motoritzats. Cal seguir-hi treballant per a evitar la situació actual en la que en els municipis de Vilanova del Vallès i Premià de Dalt queden obertes pistes que en l'altra extrem en altre municipi està tancada, donant una imatge contradictòria als usuaris. Es tracta sobretot de la zona de Céllecs, zona de regulació especial segons el Pla especial.

16.3.2 CAMPANYES DE DIFUSIÓ SOBRE EL COMPORTAMENT I L'ACCÉS AL MEDI NATURAL

Des de la Diputació de Barcelona i l'òrgan gestor del Parc es distribueixen , al igual que la resta de la Xarxa de Parcs Naturals, uns volants o flyers sobre com el visitants pot accedir el medi natural d'una forma respectuosa. Els més destacables tracten sobre els següents temes:

- Consells per a collir bolets
- Revetlles sense incendis
- Animals de companyia als parcs naturals
- Circulació motoritzada en espais naturals

La distribució d'aquest material es realitza a través dels equipaments del Parc i de la Xarxa de Parcs de la Diputació de Barcelona.

17 CONCLUSIONS IMPACTES

Element	Conclusions impactes
Impactes	<ul style="list-style-type: none">– Els principals impactes de l'ús públic sobre el Parc són l'erosió, el risc d'incendi, les deixalles i el soroll.– Concentració dels impactes en les zones més visitades (espai central del Parc, la Creu de can Boquet, Sant Mateu, etc.)
Capacitat de càrrega	<ul style="list-style-type: none">– Superació de la capacitat de càrrega de forma puntual en l'espai i el temps.– Necessitat d'un estudi en detall de la capacitat de càrrega del Parc i en concret de certs espais més emblemàtics i amb més càrrega de visites.
Mesures correctores implantades	<ul style="list-style-type: none">– Programa de millora de camins i de manteniment dels equipaments.– Existència d'accions de millora i conservació dels valors naturals del Parc.– Activitats d'educació ambiental i campanyes de difusió de les mesures correctores al públic en general i al públic concret de cada una d'elles.

B.5 CONCLUSIONS DE LA DIAGNOSI DE L'ÚS PÚBLIC

18 IDONEÏTAT DELS EQUIPAMENTS I SERVEIS EXISTENTS. ENCAIX ENTRE OFERTA I DEMANDA

Les principals conclusions respecte l'encaix entre la oferta i la demanda són:

- El patrimoni més destacat del Parc i un dels principals recursos és el paisatge i el patrimoni geològic, sobretot les boles de granit.
- Els espais més visitants són els de la zona central i que contenen elements d'interès com Sant Mateu, la Creu de can Boquet, la Roca d'en Toni, etc.
- Les principals entrades al Parc es produeixen des del vessant del Maresme.
- Existència de regulació d'accés motoritzat a pistes. Tasques de control dels accessos a través de cadenes que tanquen l'accés.
- La majoria d'usuaris accedeixen amb cotxe al Parc o a peu (sobretot si venen dels nuclis dels municipis). No existeix un transport públic que uneixi els diferents equipaments i serveis ni comuniqui la vessant del Maresme amb la del Vallès.
- Manca de programa d'Educació Ambiental global dins el Parc.
- Hi ha una manca d'espais d'acollida així com de centres d'interpretació que donin a conèixer els valors de l'espai natural.
- No hi ha zones o àrees de lleure habilitades com a tals, això propicia que el picnic s'escampi de forma no ordenada per totes les zones favorables. Actualment hi ha zones que compleixen amb aquesta funció, com les Planes de can Gurguí.
- No hi ha espais d'aparcament condicionat a les entrades del Parc, hi ha una clara manca en les zones més visitades. Actualment només hi ha condicionada la zona d'aparcament del Mirador de la Cornisa, que disposa de 8 places. Com a conseqüència de la concentració de vehicles en les zones o camins més freqüentats, aquests queden col·lapsats amb freqüència. Un exemple d'això és l'accés a Sant Mateu, on s'hi poden arribar a concentrar més d'una vintena de vehicles en una zona amb escàs espai d'aparcament. Per altra banda també hi ha grans esplanades utilitzades com a zona d'aparcament. Les principals zones són: la font de Sant Mateu, la Creu de can Boquet, o la pista carenera a l'alçada del turó d'en Baldiri, l'esplanada de l'ermita de Sant Bartomeu, les planes de can Gurguí, la Roca d'en Toni, l'esplanada abans d'agafar el camí cap a Burriac.
- El Centre d'Informació de la Creu de can Boquet ofereix des de l'any 2007 activitats d'educació ambiental als visitants amb freqüència mensual.
- El Centre de Documentació del Parc cal que disposi de més recursos per esdevenir un referent a la zona.
- Existeix una xarxa d'itineraris senyalitzats clarament definida i amb tríptics autoguiats amb inici a equipaments o elements d'interès.
- Hi ha equipaments privats, restaurants, hípiques, golfs, etc. que donen resposta a la necessitat dels visitants, però que estan poc vinculats amb la política i línies d'actuació del Parc.
- Entre els equipaments privats cal destacar l'àrea d'esplai de la Mare de Déu dels Àngels, que té una gran capacitat d'acollida (800 persones segons els propietaris).
- Actualment està en funcionament el projecte Parc a Taula a la Serralada Litoral. Per una banda existeixen un gran nombre de restauradors. Tampoc podien faltar en el programa

els productors i artesans alimentaris de la zona, els quals aporten les matèries primeres de qualitat que exigeix la millor cuina: productes d'horta, com el pèsol i el tomàquet del Maresme, embotits, formatges, mel, confitures, la Denominació d'Origen d'Alella, les cireres de Martorelles, etc.

- Hi ha un elevat nombre de visitants, principalment d'aquells que viuen als municipis del Parc i adjacents.
- Les dades de freqüentació no són acurades degut a que no hi ha un control de freqüentació periòdic i estandarditzat. Només es disposa d'un estudi puntual de l'any 1995. Les principals activitats dels visitants que destaca aquest estudi són circular amb vehicle motoritzat, amb bicicleta BTT i en menor mesura realitzar senderisme.
- Una activitat a destacar per la seva importància i degut a l'impacte que provoca és l'escalada a les zones de Céllecs i els rocs d'en Vivó i el "boulder" en les boles de granit que es realitza en molts indrets del Parc, especialment en el vessant maresmenc.
- Quan coincideixen en l'espai i el temps, la caça i les activitats excursionistes poden portar a conflictes entre els usuaris de les dues activitats.
- Els recursos humans d'ús públic de l'Oficina del Parc poden atendre parcialment la gestió de l'ús públic, mentre que l'ús social del Parc és molt elevat i un dels seus principals valors. El desplegament del present Pla d'Ús Públic requeriria l'increment dels recursos humans actuals.

19 AGENTS IMPLICATS I MARCS DE COL·LABORACIÓ

19.1 LES RELACIONS AMB LES ADMINISTRACIONS

El Consorci del Parc de la Serralada Litoral és l'òrgan gestor del Parc, format per la Diputació de Barcelona, els Consells Comarcals del Maresme i del Vallès Oriental, dels ajuntaments del Parc i el Departament de Medi Ambient i Habitatge de la Generalitat de Catalunya.

Per altra banda l'Òrgan gestor del parc porta a terme convenis amb els ajuntaments dels municipis que integren el Parc per tal de dur a terme la gestió de diferents equipaments, com el Punt d'Informació del municipi d'Alella, o el de Teià pel mirador de la Cornisa.

19.1.1 CONCLUSIONS DE LES RELACIONS AMB LES ADMINISTRACIONS

El Consorci és un bon organisme per fomentar la comunicació entre agents interventors de l'espai natural, on la Diputació de Barcelona, els Consells Comarcals, la Generalitat de Catalunya i els ajuntament hi són presents.

El Consorci del Parc de la Serralada Litoral i el Consorci del Parc de la Serralada de Marina treballen coordinadament per a gestionar un espai natural continu.



19.2 LES RELACIONS AMB ASSOCIACIONS I ENTITATS

Des de l'any 2009 existeix al Parc l'Assemblea d'Entitats del Parc de la Serralada Litoral, òrgan impulsat pel Consorci i format per representants dels sectors ADF, Agrícola, Científic, Ciclista, Cinegètic, Cívic, Conservacionista, Cultural, Educatiu, Excursionista, Forestal, Lleure i esport i Turístic. La creació d'aquest òrgan és una de les etapes més importants en el procés de participació endegat l'any 2008 des del Parc per tal de fer participar a la societat i habitants dels municipis del Parc la gestió del parc i en concret de l'ús públic

19.3 LES RELACIONS AMB LA INICIATIVA TURÍSTICA PRIVADA

En el Parc hi ha diverses empreses que realitzen activitats turístiques, algunes d'elles es posen en contacte amb l'òrgan gestor del parc per tal de donar a conèixer la seva activitat (exposats en l'apartat 8 del Pla), però tot i això el Parc no té constància de totes les activitats privades que es duen a terme dins de l'espai natural.

No existeixen canals formals per a la relació entre el sector privat turístic i el Parc.

B.6 OBJECTIUS DE LA PLANIFICACIÓ DE L'ÚS PÚBLIC AL PARC

20 OBJECTIUS IDEALS PER A L'ÚS PÚBLIC DE L'ESPAI

Per arribar a establir els objectius ideals de l'espai es parteix de la conclusions de la diagnosi, per aconseguir corregir les dificultats, afrontar les amenaces, mantenir les fortaleses i explotar les oportunitats.

- A. Conservar el patrimoni natural, cultural i paisatgístic.
- B. Ordenar l'accés al Parc i les activitats que s'hi desenvolupen.
- C. Aconseguir uns equipaments d'acollida de qualitat i que treballin per a la minimització dels impactes.
- D. Acollir els visitants de forma adequada a la demanda.
- E. Aconseguir divulgar el coneixement del Parc i la informació necessària per a aconseguir la sensibilització dels visitants cap a la conservació del Parc.
- F. Contribuir al desenvolupament de la societat i les economies dels habitants dels municipis que el formen.
- G. Fomentar el treball en xarxa amb els altres Parcs de la Xarxa de Parcs Naturals.

21 ANALISI DELS CONDICIONANTS DEL MODEL

En aquest apartat identifiquem aquells aspectes que incideixen sobre l'espai de del Parc de la Serralada Litoral, tant interns com externs, i que poden actuar d'alguna o altra manera sobre els objectius que es pretenen aconseguir, per la qual cosa cal identificar-los, analitzar els seus possibles efectes i, si s'escau, redefinir o reorientar alguns dels objectius establerts.

Cal esmentar que en tot moment parlem de “factors condicionants o modificadors” i no de “factors limitants”, de connotacions més negatives, ja que, per exemple, un mateix factor pot actuar negativament si ens regim per criteris ecològics, però el mateix factor pot ser positiu, o no intervenir, quan analitzem objectius socioeconòmics.

21.1 FACTORS CONDICIONANTS QUE PODEN OCÓRRER DINS L'ESPAI

- Proximitat de l'espai natural i implicació dels usuaris

El municipis que formen part del Parc, tenen una gran vinculació amb la serralada com a espai lliure i els seus habitants senten la muntanya com una part del seu poble, però tot i això no s'identifiquen fàcilment amb el Parc. Així els usuaris, que en gran part procedeixen d'aquestes ciutats, són visitants fidels, que van al mateix espai natural amb freqüència.

- Centralització històrica de les visites en la zona central

La majoria d'usuaris acudeixen a l'espai natural per a visitar els seus llocs més emblemàtics, Sant Mateu, la Roca d'en Toni, etc., ermites i jaciments històrics en general. Aquest fet crea que els usuaris es centralitzin en aquestes determinades zones, creant impacte sobre el medi i l'entorn d'aquests elements.

- Modificacions en el paisatge

Un recurs important per a l'ús públic és el paisatge i aquest es pot veure modificat degut a la forta pressió antròpica. Aquesta proximitat urbana i antròpica pot portar a la modificació de les espècies predominants i modificar clarament el paisatge. Això pot comportar la pèrdua de qualitat paisatgística actual.

- Manca de recursos humans i econòmics

Els recursos humans i econòmics del Parc són limitats i per tant poden limitar l'àmbit d'actuació del Pla d'Ús Públic.

21.2 FACTORS CONDICIONANTS QUE PODEN OCÓRRER FORA L'ESPAI

- Situació metropolitana del Parc i augment de visitants

El Parc té una situació metropolitana que provoca que sigui un espai natural proper a la gran ciutat de Barcelona i a la seva Àrea Metropolitana. Actualment els habitants de les zones urbanes tenen la necessitat de lleure en espais naturals i el Parc de Litoral ofereix un escenari atractiu i proper. Així doncs es possible preveure que aquesta situació vagi en augment i que per tant els visitants del Parc augmentin.

- Demanda social creixent

La creixent demanda social d'espais de qualitat ha influït en decisions polítiques que han portat en els últims deu anys no tan sols a un increment important del nombre d'espais protegits declarats sinó també a inversions milionàries en equipaments específics d'atenció al visitant. Per altra banda la freqüentació dels espais té un evident risc per la conservació de l'espai natural.

- Noves tecnologies i mitjans de difusió dels espais naturals

Cal ressaltar el paper dels mitjans de comunicació en divulgar l'existència dels espais naturals i dels seus valors naturals i humans, que han provocat que molts espais naturals s'hagin posat de moda entre el gran públic. S'hauria d'assenyalar també l'oportunitat de les noves tecnologies de comunicació i difusió en la promoció a nivell mundial dels espais protegits, com l'ús d'Internet.

- Possible saturació del mercat d'oferta en el lleure

L'augment en els darrers anys del mercat de públic d'equipaments d'educació ambiental, fa que la infraestructura, equipaments i serveis oferts hagi augmentat molt en els últims anys. Aquest fet provoca que en certes zones el mercat de lleure en entorns naturals i rurals corri el risc de saturació. Per tant abans de la creació d'equipaments dins del Parc cal avaluar la seva viabilitat.

22 OBJECTIUS GENERALS DEL PLA D'ÚS PÚBLIC

A. Conservar el patrimoni natural, cultural i paisatgístic.

A1. Treballar per reduir els impactes en les zones més afectades i evitar que se'n produeixin.

B. Ordenar l'accés al Parc i les activitats que s'hi desenvolupen.

B1. Definir les xarxes de comunicació internes i itineraris vinculats als equipaments.

B2. Tenir mètodes de control sobre el nombre de visitants i les activitats que realitzen.

B3. Condicionar els principals camins i punts d'accés per tal d'adequar-los al seu ús i evitar l'impacte sobre el medi.

B4. Donar eines de control sobre l'accés no autoritzat.

C. Aconseguir uns equipaments d'acollida de qualitat i que treballin per a la minimització dels impactes.

C1. Donar resposta a la demanda creant equipaments d'acollida.

C2. Aconseguir uns equipaments de qualitat.

C3. Fomentar la implicació dels Ajuntaments en la creació i gestió dels equipaments.

C4. Fomentar el treball en xarxa dels equipaments dins el Parc.

D. Aconseguir divulgar el coneixement del Parc i la informació necessària per a aconseguir la sensibilització dels visitants cap a la conservació del Parc.

D1. Creació d'un projecte educatiu i interpretatiu comú al Parc.

D2. Donar als visitants la principal informació del Parc de forma directa i efectiva

D3. Divulgar les directrius de gestió i les activitats d'educació ambiental i interpretació del medi natural que s'hi duen a terme.

E. Contribuir al desenvolupament de la societat i les economies dels habitants dels municipis que el formen.

E1. Vincular el Parc als municipis que en formen part i les seves entitats.

E2. Facilitar la implicació de la iniciativa privada en la gestió i creació de serveis i equipaments privats que ajudin al compliment dels objectius del Pla d'ús Públic i el Pla especial.

F. Fomentar el treball en xarxa amb els altres Parcs de la Xarxa de Parcs Naturals.

F1. Treballar en els diferents programes comuns a la Xarxa de Parcs Naturals.

C. EL MODEL FUTUR DE L'ÚS PÚBLIC

C. EL MODEL FUTUR DE L'ÚS PÚBLIC.....	1
C1. L'ORDENACIÓ DE L'ÚS PÚBLIC	5
1 CRITERIS GENERALS D'ORDENACIÓ.....	7
1.1 MODEL D'ÚS PÚBLIC	7
1.2 CRITERIS GENERALS D'ORDENACIÓ DEL PLA D'ÚS PÚBLIC.....	8
2 LES ORDENANCES D'ÚS PÚBLIC	11
3 ENCAIX AMB ALTRES PLANS I PROGRAMES.....	13
3.1 L'ORDENACIÓ DE L'ÚS PÚBLIC AL PLA ESPECIAL DE PROTECCIÓ.....	13
3.2 ENCAIX AMB FIGURES DE PLANIFICACIÓ.....	13
C2. ZONIFICACIÓ DE L'OFERTA DE L'ÚS PÚBLIC.....	15
1 ZONIFICACIÓ DE L'ÚS PÚBLIC.....	17
1.1 DEFINICIÓ DE LES ZONES.....	17
1.2 ESTRATÈGIES ZONALS ESPECÍFIQUES.....	22
C3. OBJECTIUS DEL PLA I PROGRAMES D'ACTUACIÓ	25
2 RELACIÓ ENTRE OBJECTIUS GENERALS DEL PLA D'ÚS PÚBLIC I ELS OBJECTIUS ESPECÍFICS O OPERACIONALS DELS PROGRAMES D'ACTUACIONS	27
2.1 OBJECTIUS GENERALS D'ÚS PÚBLIC DEL PARC	27
2.2 OBJECTIUS SEGONS PROGRAMA DE GESTIÓ DE L'ÚS PÚBLIC	28
C4. ELS PROGRAMES D'ÚS PÚBLIC	33
3 PROGRAMA DE GESTIÓ I DIRECCIÓ	35
3.1 SUBPROGRAMA DE GESTIÓ.....	35
3.2 SUBPROGRAMA DE FORMACIÓ I INTERCANVI	45
4 PROGRAMA D'ACOLLIDA	46
4.1 SUBPROGRAMA DE VIALITAT I ACCESSOS.....	46
4.2 SUBPROGRAMA D'EQUIPAMENTS I SERVEIS PÚBLICS	57
4.3 SUBPROGRAMA DE NETEJA I MANTENIMENT DELS EQUIPAMENTS	82
5 PROGRAMA DE SENYALITZACIÓ	85

5.1	CRITERIS GENERALS D'ORDENACIÓ	85
5.2	IMATGE GRÀFICA.....	86
5.3	SENYALITZACIÓ EXTERIOR	86
5.4	SENYALITZACIÓ DELS EQUIPAMENTS.....	88
6	PROGRAMA D'INFORMACIÓ I COMUNICACIÓ	90
6.1	SUBPROGRAMA D'INFORMACIÓ	90
6.2	SUBPROGRAMA DE COMUNICACIÓ.....	91
7	PROGRAMA D'EDUCACIÓ AMBIENTAL I INTERPRETACIÓ DEL PATRIMONI	99
8	PROGRAMA DE VOLUNTARIAT	101
9	PROGRAMA DE PARTICIPACIÓ	103
10	PROGRAMA DE DESENVOLUPAMENT SOCIOECONÒMIC	105
11	PROGRAMA DE CORRECCIÓ DELS IMPACTES	107
11.1	ACCIONS DE PREVENCIÓ	107
11.2	REGULACIÓ DE LES ACTIVITATS	108
11.3	ACCIONS DE VIGILÀNCIA I CONTROL.....	110
11.4	ACCIONS DE RESTAURACIÓ.....	110
12	PROGRAMA DE SEGURETAT	115
13	PROGRAMA DE QUALITAT	117
14	PROGRAMA DE SEGUIMENT I AVALUACIÓ	118
C5. SÍNTESI DE LES ACTUACIONS I CALENDARI		123
15	TAULA RESUM DE LES ACCIONS DEL PLA D'ÚS PÚBLIC DEL PARC DE LA SERRALADA LITORAL.....	125
16	CALENDARI DE LES ACCIONS.....	133
C6. REVISIÓ DEL PLA D'ÚS PÚBLIC.....		179
17	REVISIÓ DEL PLA.....	181
18	AUDITORIES INTERNES I EXTERNES	181

C1. L'ORDENACIÓ DE L'ÚS PÚBLIC

1 CRITERIS GENERALS D'ORDENACIÓ

1.1 MODEL D'ÚS PÚBLIC

Model d'ús públic

Esquema teòric d'ús públic, inclòs en el Pla d'ús públic i aplicable en el seu àmbit, per al desenvolupament del qual cal que es posin en marxa un conjunt coherent d'objectius, estratègies, programes, mesures, actuacions, etc. executables o no en un termini fixat. [Europarc, 2005]

La gestió de l'ús públic al Parc de la Serralada Litoral ha de caminar per tal d'arribar a tenir un Parc que compleixi les següents condicions:

Un **Parc** on es garanteixi la compatibilitat de la preservació dels seus valors naturals i culturals amb el dret social de l'ús i gaudi del parc.

Un **Parc** en el que el lleure per a diferents públics es desenvolupi de forma ordenada i permeti la posada en valor el patrimoni natural i cultural.

Un **Parc** on l'educació ambiental treballi per la seva futura conservació, implicant als visitants en la conservació de la natura.

Un **Parc** amb uns equipaments de qualitat (incloent itineraris i accessos), preparats per a rebre els visitants, reduint-ne el seu possible impacte negatiu sobre el medi.

Un **Parc** en el que els municipis que l'integren s'impliquin en la gestió del seu ús públic i es treballi en xarxa per aconseguir-ho.

Un **Parc** que tingui una repercussió positiva en la societat i les economies dels habitants dels municipis que el formen.

Un **Parc** integrat en la Xarxa de Parcs Naturals de la Diputació de Barcelona.

1.2 CRITERIS GENERALS D'ORDENACIÓ DEL PLA D'ÚS PÚBLIC

Conservació del patrimoni natural i minimització d'impactes

El principal objectiu de la gestió del Parc de la Serralada Litoral és la conservació del patrimoni natural, cultural i paisatgístic que conté, de manera que la gestió de l'ús públic serà encaminada a aconseguir que els visitants interfereixin el mínim possible en la conservació d'aquest i els valors del Parc. Així doncs es treballarà per reduir la pressió en els espais més visitats i condicionar-los per tal de minimitzar i corregir el seu impacte.

Fomentar una actitud respectuosa i responsable dels usuaris.

El Pla aposta per una actitud respectuosa i responsable dels usuaris en l'accés per al lleure al Parc, treballant per aconseguir el mínim impacte possible. Així doncs, es prioritza la regulació de les activitats i l'educació ambiental dels visitants. Aquest fet fa necessari un servei de vigilància intens sobre el territori per tal de prevenir actituds que puguin danyar el medi ambient i/o que entrin en contradicció amb els objectius del present Pla o les ordenances.

Els accessos a l'ús públic regulats, ordenats i condicionats.

Els accessos oberts a l'ús públic seran ordenats de forma que es minimitzi l'impacte que es pot generar sobre el medi natural derivat de l'accés dels visitants al medi. De forma general els vianants podran accedir a qualsevol pista o sender existent i sempre de forma prioritària, mentre que bicicletes i cavalls només ho podran fer en les pistes suficientment amples i on no es restringeixi el seu pas. Finalment l'accés motoritzat es restringeix a la xarxa viària bàsica, és a dir, a les carreteres, els camins i les pistes rurals d'ús públic, en els que aquest supòsit és admès de forma expressa en el Pla especial.

Els accessos seran convenientment senyalitzats de forma clara i entenedora per tal que ajudin a assolir els objectius del Pla especial i el Pla d'ús públic.

En qualsevol cas l'accés podrà ser restringit per a vehicles motoritzats, bicicletes o cavalls segons els criteris exposats en el Pla especial o el Programa d'acollida del Pla d'ús públic.

Creació d'equipaments en espais actualment freqüentats i col·laboració amb els municipis per aconseguir una xarxa d'equipaments de qualitat.

Actualment el Parc de la Serralada Litoral ha de treballar per aconseguir establir els equipaments adequats als visitants. Els principals reptes són la consolidació d'un equipament d'educació ambiental, la generació de punts d'informació en els espais més visitats i principals accessos, l'aprofitament interpretatiu del Parc com a mirador sobre el litoral i la plana del Vallès amb el condicionament de miradors i observatoris de fauna i, finalment, l'ordenació de l'acampada de col·lectius joves que es realitza en el Parc amb el condicionament de zones d'acampada regulada.

Pel que fa als equipaments d'educació ambiental i equipaments culturals es proposa la col·laboració amb els projectes existents, efectuant treballs de coordinació i vinculació a la missió de conservació del Parc.

La xarxa d'equipaments del Parc ha de treballar conjuntament per donar un servei unitari al visitant del Parc i oferir un sistema d'acollida de qualitat en el que es treballi per a l'educació ambiental i la sensibilització del visitant cap a la conservació dels valors naturals i culturals en general. És important treballar per incorporar les noves tecnologies en els equipaments existents i per adaptar les instal·lacions als criteris d'accessibilitat.

La vinculació al Parc dels serveis privats existents.

Finalment es proposa la vinculació als objectius de conservació dels principals serveis privats existents al Parc dins la xarxa d'equipaments del Parc per tal de donar coherència i visibilitat al visitant.

Informació i activitats encaminades a augmentar els coneixements dels visitants i el respecte al patrimoni natural, cultural, el paisatge i els seus valors.

Els equipaments del Parc proporcionaran les instal·lacions i activitats necessàries encaminades a augmentar els coneixements dels seus visitants sobre el patrimoni natural i els seus valors i per tal d'augmentar la sensibilitat dels mateixos cap a la necessitat de conservació.

A més de la informació proporcionada pels equipaments, i per tal d'aconseguir un accés més respectuós a l'entorn, es treballarà per a la informació dels visitants de forma descentralitzada a través del Dispositiu d'Informació Personalitzada. Es situaran informadors en els espais estratègics més visitats. Aquest pla també ha de servir per a fomentar la descentralització de la visitació.



Contemplació del lleure esportiu de caire formació, lleure i entrenament. L'activitat

es realitzarà exclusivament segons la normativa vigent de conservació del medi natural i segons la regulació i acord mitjançant un procés de participació entitats-Consorci. El Pla d'ús públic definirà, a través del Pla director d'itineraris i integrant la participació de les entitats, un conjunt d'itineraris/xarxa a peu i en bicicleta, ajustada a la normativa vigent

2 LES ORDENANCES D'ÚS PÚBLIC

En el Pla s'estableix la necessitat de redacció de les ordenances per a l'ús públic del Parc, que tindran com a principal finalitat reglamentar l'ús públic de forma complementària al Pla especial en relació a l'ús públic, és a dir, l'ordenació de la freqüentació, usos i activitats del lleure vinculades a l'ús social dins de l'àmbit del Parc.

3 ENCAIX AMB ALTRES PLANS I PROGRAMES

3.1 L'ORDENACIÓ DE L'ÚS PÚBLIC AL PLA ESPECIAL DE PROTECCIÓ

El present Pla d'ús públic es regeix segons la normativa del Pla especial de protecció del medi natural i del paisatge de la Conreria-Sant Mateu-Céllecs, com a norma de rang superior en la gestió del Parc. En cas de conflicte entre les dues normes sempre prevaldrà la de més rang.

L'objectiu principal del Pla especial és protegir la gea, la diversitat biològica, el paisatge i els processos ecològics essencials, tot garantint la conservació dels sistemes naturals i establir un marc d'articulació per a totes les administracions públiques que exerceixen les seves competències en relació a aquest espai natural per tal que la seva actuació sigui congruent amb l'objectiu anterior.

Pel que fa els objectius específics del Pla especial cal remarcar els següents relacionats amb l'ús públic:

- Ordenar l'ús públic i les activitats de lleure que es desenvolupen al Parc, per tal que siguin compatibles amb la conservació global de l'espai natural.
- Establir directrius en relació a l'activitat socioeconòmica, per tal que pugui desenvolupar-se de manera sostenible.
- Establir un marc de referència perquè les infraestructures i serveis destinats a la població local puguin desenvolupar-se de manera compatible amb la conservació global de l'espai natural, i puguin repercutir positivament en la millora de la qualitat de vida.

El present Pla d'ús públic pretén concretar i ampliar els aspectes corresponents a l'ús públic del Pla especial i donar les eines adequades per aconseguir una millor gestió del mateix en el Parc. L'objectiu genèric rau en l'establiment de les garanties necessàries per assegurar la conservació del patrimoni natural i cultural fent compatible, alhora, el lleure ordenat dels ciutadans dins del Parc.

3.2 ENCAIX AMB FIGURES DE PLANIFICACIÓ

El present Pla d'ús públic cal que sigui compatible i coherent amb qualsevol altre planejament i programa de gestió derivat del Pla especial de protecció del medi natural i del paisatge de la Conreria-Sant Mateu-Céllecs que tingui relació amb l'ús públic i la ordenació de la visitació. Els programes i normativa derivats del present Pla d'ús públic, estant igualment sotmesos a la normativa del present i han de complir amb els seus objectius.

Actualment el Parc disposa dels Pla Bàsic d'incendis i el Pla de Gestió Forestal del Parc. El Pla d'ús públic ha de ser compatible i coherent amb els mateixos, estant supeditat a ells. En el moment de la redacció del present document s'estan iniciant els treballs de redacció del Pla de conservació, que cal que treballi de forma conjunta amb el Pla d'ús públic en el control dels impactes dels visitants sobre l'entorn.

Igualment el planejament derivat i la gestió dels ajuntaments cal que tinguin en compte el Pla d'ús públic, o en el planejament urbanístic derivat dins l'espai de Parc.

L'àmbit del Pla es modificarà sempre que es modifiquin els límits del Pla especial de protecció del medi natural i del paisatge de la Conreria-Sant Mateu-Céllecs i tenint en compte el planejament urbanístic dels municipis.

La informació d'anàlisi i diagnosi generada podrà ser utilitzada per a qualsevol dels plans i programes del Parc.

C2. ZONIFICACIÓ DE L'OFERTA DE L'ÚS PÚBLIC

1 ZONIFICACIÓ DE L'ÚS PÚBLIC

1.1 DEFINICIÓ DE LES ZONES

Atenent a les característiques del territori, a la zonificació del Pla especial i als objectius d'aquest Pla d'ús públic es defineixen les següents zones d'ús públic:

- Zona d'ús públic moderat
- Zona compatible amb l'ús públic
- Àrees d'ús públic intensiu
- Àrees d'ús públic d'especial atenció
- Àrees d'ús públic d'especial atenció freqüentades

1.1.1 ZONA D'ÚS PÚBLIC MODERAT

Engloba un conjunt de peces territorials de valor natural notable que justifiquen un grau de protecció elevat i la intervenció activa per assolir els objectius de conservació. Coincideix en gran mesura amb les zones que tenen interès natural.

Atenent a les seves característiques i als objectius de protecció d'aquesta zona, es permet un ús públic moderat, prioritzant les activitats de baixa intensitat recolzades en la xarxa viària – bàsicament senderisme i passejada i evitant una freqüentació excessiva. Es considera que no és l'espai més idoni per a la instal·lació d'equipaments del Parc, amb excepció d'aquelles zones on hi hagi una alta freqüentació i on calgui infraestructura d'acollida per evitar els possibles impactes derivats.

Coincideix amb la Zona forestal (clau 1) i Zona de regulació especial (clau 5) del Pla especial. Territorialment es tracta de la gran majoria de la superfície del Parc.

1.1.2 ZONA COMPATIBLE AMB L'ÚS PÚBLIC

Està formada per un conjunt d'ecosistemes i paisatges característics de l'espai natural que pels seus valors naturals i culturals mereixen ser protegits amb caràcter general. L'objectiu d'aquesta zona és la conservació d'aquest patrimoni de manera compatible amb l'aprofitament dels seus recursos i el desenvolupament de l'ús públic.

Atenent a les seves característiques i als objectius del Pla d'ús públic, la zona compatible amb l'ús públic es considera la més indicada per acollir majoritàriament les activitats d'ús públic i els equipaments, sempre i quant es condicioni la zona d'acollida amb la infraestructura necessària per evitar els possibles impactes derivats de l'ús públic.

Comprèn l'àmbit del Parc inclòs en la Zona forestal de recuperació (clau 2), Zona agrícola i d'espais oberts (clau 3) i Zona d'equipaments i serveis (clau 4) definits en el Pla especial.

Dins el Parc aquestes zones són el Turó d'en Baldiri i Sant Mateu, Creu de can Boquet, Coll de Porc i Coll de Gironella, Coll de Clau – can Gurguí i Coll de Parpers.

Més enllà de la delimitació d'aquesta zona dins l'àmbit del Parc, el Pla d'ús públic estableix la seva extensió fora dels límits del Parc, especialment en els sòls no urbanitzats situats entre els nuclis urbans i el Parc on, d'acord amb els objectius del Pla d'ús públic, fóra desitjable incrementar l'oferta d'ús públic, sempre d'acord amb la iniciativa, voluntat i interès dels ajuntaments dels respectius municipis.

Amb independència de la zonificació anterior, es defineixen també unes àrees singulars les quals, per les seves característiques i situació dins una o altra zona d'ús públic, requereixen d'un tractament específic degut a la freqüentació de visitats que reben.

1.1.3 ÀREES D'ÚS PÚBLIC INTENSIU

Es tracta de zones amb un ús públic actual intensiu que es caracteritzen per ser espais fàcilment accessibles amb cotxe des de la xarxa viària bàsica i per la seva localització dins del Parc - a prop de punts culminants, inici d'itineraris excursionistes - o per les activitats que acullen, constitueixen paratges amb ús de lleure intensiu. Així, requereixen un tractament funcional i paisatgístic integrat amb la finalitat d'acomodar i mitigar els efectes de la freqüentació que suporten.

Dins el Parc de la Serralada Litoral, aquestes zones són:

- Planes d'en Gurgu - Sant Mateu - mirador de la cornisa. (Teià, Premià de Dalt i Vallromanes)
- Creu de can Boquet (Vilassar de Dalt)
- La Roca d'en Toni (Vilassar de Dalt)
- Castell de Burriac (Cabrera de Mar i Argentona)
- Serra d'Ameia (Argentona)
- Turó d'en Baldiri (Premià de Dalt i Teià)
- Sant Mateu. (Premià de Dalt)



1.1.4 ÀREES D'ÚS PÚBLIC D'ESPECIAL ATENCIÓ

Es tracta de zones especialment fràgils i que estan o poden estar sotmeses a un ús intensiu, és a dir, han de ser zones a preservar intensament dels possible impactes de l'ús públic que hi té lloc.

Dins aquesta classificació cal destacar les zones de regulació especial que preveu el Pla especial, doncs ja en aquest document es comenta que en aquestes zones cal treballar per a minimitzar-hi l'ús públic.

Dins el Parc de la Serralada Litoral aquestes zones són:

- Sub-zona de la vall de Riudemeia.
- Sub-zona del bosc de Céllecs. (Degut a la zona d'escalada).
- Sub-zona del massís de Montcabrer. (Degut a la zona d'escalada i per ser un espai de regulació especial del Pla especial i tenir un important zona de pícnic i aparcament no ordenada).
- Sub-zona de les valls de can Girona i de la Font Sunyera.
- Sub-zona del corredor de connexió entre Vallromanes i Alella.

En aquestes zones s'hi ha afegit els principals torrents d'interès i especialment sensibles:

- Torrent d’Ameia. (inclòs en la zona de regulació especial de Riudemeia)
- Torrent de Cuquet
- Torrent de Sant Bartomeu (inclòs en la zona de regulació especial de Céllecs)
- Torrent de Burriac

1.1.5 ÀREES D’ÚS PÚBLIC D’ESPECIAL ATENCIÓ FREQUËNTADES

Es tracta de zones amb un ús públic actual intensiu situades sobre zones de regulació especial segons el Pla especial o les àrees d’especial atenció.

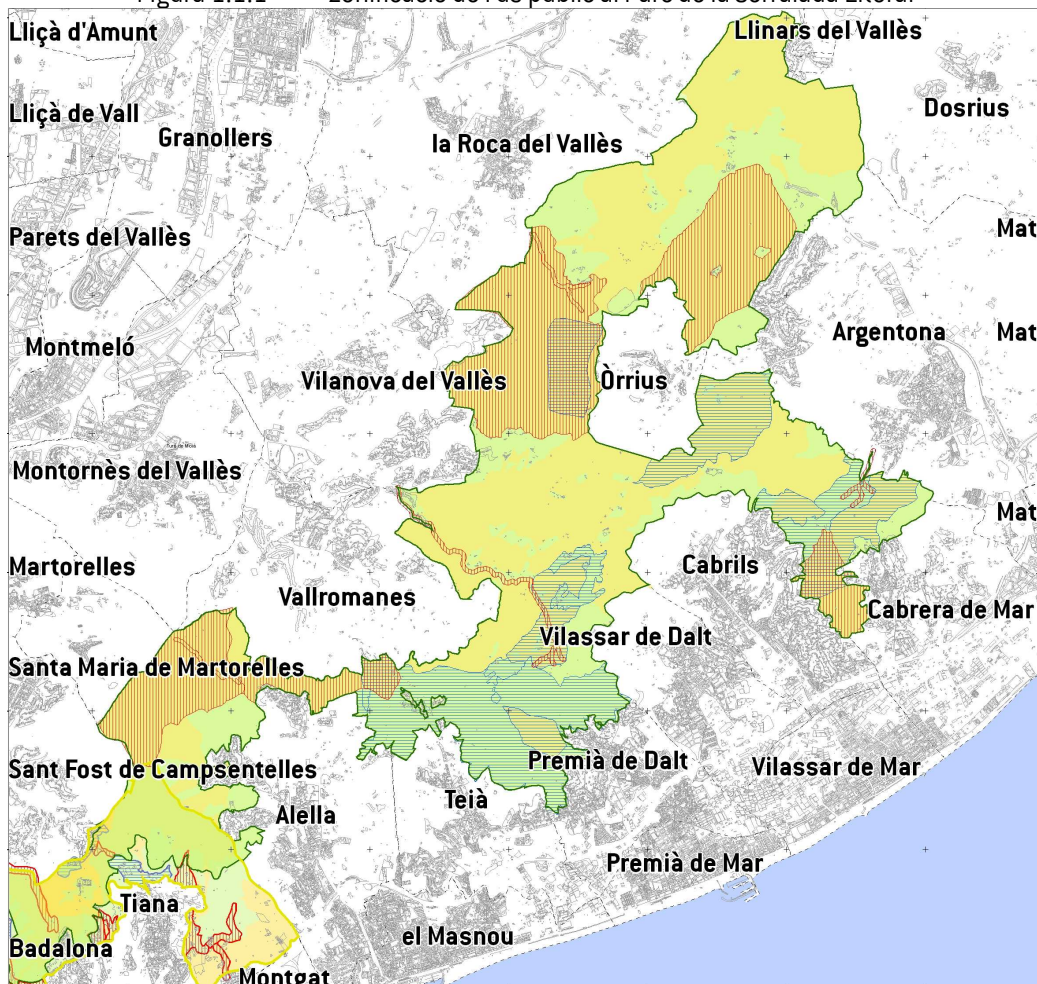
Es tracta de zones especialment fràgils i que estan sotmeses a un ús intensiu, és a dir, han de ser especialment preservades dels impactes de l’ús públic que hi té lloc.






Es tracta sovint de zones fàcilment accessibles amb cotxe des de la xarxa viària bàsica i amb un ús públic complex, on es concentren una considerable varietat d’activitats recreatives. En general requereixen un grau d’intervenció elevat per tal de contenir els usos i la pressió que suporten, ja que se situen sempre dins espais d’alt interès natural, ecològic i paisatgístic.

Es tracta dels sectors de:

- Céllecs
- Coll de Clau – can Gurguí
- Montcabrer

Figura 1.1.1 Zonificació de l'ús públic al Parc de la Serralada Litoral



-  Zona compatible amb l'ús públic
-  Zona d'ús públic moderat
-  Àrea d'ús públic intensiu
-  Àrea d'ús públic especial atenció
-  Àrea d'ús públic especial atenció freqüentades

Font: Elaboració pròpia a partir del Pla especial

1.2 ESTRATÈGIES ZONALS ESPECÍFIQUES

1.2.1 ZONA D'ÚS PÚBLIC MODERAT

Només s'admetran activitats de baixa intensitat d'ús i impacte mínim i sempre en grups de nombre reduït, estrictament limitats a les àrees incloses dins les àrees d'ús públic intensiu o d'especial atenció ja freqüentades, és a dir, en aquells espais on actualment ja hi ha activitat d'ús públic.

El tipus de lleure es basa en el respectuós gaudi dels seus valors naturalístics i paisatgístics. Els equipaments del Parc no s'ubicaran en aquestes zones amb excepció d'aquelles que estiguin situades prop d'un espai d'alta freqüentació (Àrees d'ús públic intensiu) i només de forma puntual, sempre que es compleixen les mesures establertes en les àrees d'ús públic especial atenció.

En aquesta zona només es podran ubicar equipaments d'ús públic de baix impacte, com els miradors, punts d'informació, aparcaments o instal·lacions dirigides a la divulgació dels valors naturals controlats i poc construïts.

1.2.2 ZONA COMPATIBLE AMB L'ÚS PÚBLIC

L'ús públic hi és permès segons la regulació general, però pot ser objecte de regulació específica, restricció i fins i tot prohibició. El tipus de lleure característic es basa en el respectuós gaudi dels seus valors naturalístics i paisatgístics, i també hi són admesos els usos com les àrees de lleure o els equipaments d'educació ambiental.

En aquesta zona s'ubicaran els equipaments de forma preferent.

1.2.3 ÀREES D'ÚS PÚBLIC INTENSIU

Per tal de minimitzar els impactes dels visitants en aquestes zones caldrà realitzar-hi un esforç d'implantació de mesures preventives, condicionament de l'espai i realització de neteges i mesures de restauració.

De forma preferent els equipaments s'ubicaran en aquestes zones d'ús públic intensiu situades sobre zona compatible amb l'ús públic i s'evitarà que es situïn sobre àrees d'ús públic d'especial atenció.

1.2.4 ÀREES D'ÚS PÚBLIC D'ESPECIAL ATENCIÓ

Són les zones més fràgils del Parc, no compatibles amb l'ús públic. Així doncs es recomana que no s'hi desenvolupin activitats d'ús públic organitzades ni amb una alta participació. En el cas que sigui necessari per a la naturalesa de l'activitat passar per la zona d'especial atenció, es recomana que sigui només de pas, és a dir, que entrin i surtin de la zona amb la major brevetat possible.

1.2.5 ÀREES D'ÚS PÚBLIC D'ESPECIAL ATENCIÓ FREQÜENTADES

Són zones on actualment hi ha una elevada freqüentació i que han de ser objecte d'un curós seguiment dels paràmetres ecològics per tal de garantir que l'ús públic que s'hi dona no malmeti la zona d'interès natural on està ubicada.

Dins aquestes zones, els espais que siguin més aptes per a l'ús públic moderats estaran clarament delimitades, de forma que el flux dels visitants serà controlat de forma efectiva.

Es recomana que no s'hi desenvolupin activitats d'ús públic organitzades ni amb una alta participació.

C3. OBJECTIUS DEL PLA I PROGRAMES D'ACTUACIÓ

2 RELACIÓ ENTRE OBJECTIUS GENERALS DEL PLA D'ÚS PÚBLIC I ELS OBJECTIUS ESPECÍFICS O OPERACIONALS DELS PROGRAMES D'ACTUACIONS

2.1 OBJECTIUS GENERALS D'ÚS PÚBLIC DEL PARC

A. Conservar el patrimoni natural, cultural i paisatgístic.

A1. Treballar per reduir els impactes en les zones més afectades i evitar que se'n produeixin d'acord amb el Pla de conservació del Parc.

B. Ordenar l'accés al Parc i les activitats que s'hi desenvolupen.

B1. Definir les xarxes de comunicació internes i itineraris vinculats als equipaments.

B2. Tenir mètodes de control sobre el nombre de visitants i les activitats que realitzen.

B3. Condicionar els principals camins i punts d'accés per tal d'adequar-los al seu ús i evitar l'impacte sobre el medi.

B4. Donar eines de control sobre l'accés no autoritzat.

C. Aconseguir uns equipaments d'acollida i serveis de qualitat i que treballin per a la minimització dels impactes.

C1. Donar resposta a la demanda creant equipaments d'acollida.

C2. Aconseguir uns equipaments de qualitat.

C3. Fomentar la implicació dels ajuntaments en la creació i gestió dels equipaments.

C4. Fomentar el treball en xarxa dels equipaments dins el Parc.

D. Aconseguir divulgar el coneixement del Parc i la informació necessària per a aconseguir la sensibilització dels visitants cap a la conservació del Parc.

D1. Creació d'un projecte educatiu i interpretatiu comú al Parc.

D2. Donar als visitants la principal informació del Parc de forma directa i efectiva

D3. Divulgar les directrius de gestió i les activitats d'educació ambiental i interpretació del medi natural que s'hi duen a terme.

E. Contribuir al desenvolupament de la societat i les economies dels habitants dels municipis que el formen.

E1. Vincular el Parc als municipis que en formen part i les seves entitats.

E2. Facilitar la implicació de la iniciativa privada en la gestió i creació de serveis i equipaments privats que ajudin al compliment dels objectius del Pla d'ús Públic i el Pla especial.

F. Fomentar el treball en xarxa amb els altres Parcs de la Xarxa de Parcs Naturals.

F1. Treballar en els diferents programes comuns a la Xarxa de Parcs Naturals.

2.2 OBJECTIUS SEGONS PROGRAMA DE GESTIÓ DE L'ÚS PÚBLIC

A continuació es relaciona cada un dels programes de gestió desglossant els objectius generals (enumerats segons la lletra i el número) en objectius concrets de cada programa (emmarcats amb guions).

PROGRAMA DE GESTIÓ I DIRECCIÓ

B2. Tenir mètodes de control sobre el nombre de visitants i les activitats que realitzen.

C2. Aconseguir uns equipaments de qualitat.

F1. Treballar en els diferents programes comuns a la Xarxa de Parcs Naturals.

SUBPROGRAMA DE GESTIÓ

- Reforçar la coordinació amb el Parc de la Serralada de Marina.
- Reforçar els recursos humans que treballen en ús públic.
- Reforçar la capacitat de vigilància del Parc per garantir el compliment de la normativa i les ordenances d'ús públic.
- Millorar la interrelació amb els actors principals per al treball en xarxa.
- Desenvolupar programes de col·laboració i suport al sector privat.
- Dissenyar i implantar un mètode de recompte global al Parc que doni dades comparables per tal de treballar amb dades integrades.

SUBPROGRAMA DE FORMACIÓ I INTERCANVI

- Garantir la formació interna de tot el personal relacionat amb l'ús públic del Parc.
- Fomentar la utilització dels programes de formació comú a tota la Xarxa de Parcs Naturals de la Diputació de Barcelona.
- Realitzar intercanvis amb altres Parcs (Europarc, Xarxa de Parcs Naturals de la Diputació de Barcelona, etc.)

PROGRAMA D'ACOLLIDA

SUBPROGRAMA DE VIALITAT I ACCESSOS:

B1. Definir les xarxes de comunicació internes i itineraris vinculats als equipaments.

B2. Tenir mètodes de control sobre el nombre de visitants i les activitats que realitzen.

B3. Condicionar els principals camins i punts d'accés per tal d'adequar-los al seu ús i evitar l'impacte sobre el medi.

B4. Donar eines de control sobre l'accés no autoritzat.

- Concretar els usos prioritaris de les vies de comunicació al Parc per tal d'establir una xarxa bàsica d'itineraris, una xarxa apta per a bicicletes i la que ho és per als vehicles motoritzats.
- Condicionar les principals entrades més freqüentades del Parc per tal d'evitar l'impacte de l'ús públic.
- Identificar les rutes principals d'accés al Parc i proposar la seva regulació.
- Fomentar la utilització del transport col·lectiu i públic per a l'accés al Parc

SUBPROGRAMA D'EQUIPAMENTS I SERVEIS PÚBLICS

C1. Donar resposta a la demanda creant equipaments d'acollida.

C2. Aconseguir uns equipaments de qualitat.

C3. Fomentar la implicació dels ajuntaments en la creació i gestió dels equipaments.

C4. Fomentar el treball en xarxa dels equipaments dins el Parc.

- Crear equipaments d'acollida que serveixin per a la canalització i control de la visitació en les principals zones d'accés.
- Ampliar el nombre de punts d'informació.
- Crear àrees d'esplai en les zones on actualment es donen activitats de pícnic.
- Crear àrees d'aparcament en les zones on actualment s'aparca de forma no regulada i hi ha problemes de conservació o entre els usuaris.
- Racionalitzar la xarxa d'itineraris del Parc.
- Reforçar el Centre de Documentació del Parc.
- Garantir l'adequació de l'accés públic als equipaments del Parc a la Llei d'accessibilitat (Llei 20/1991), en la mesura que sigui possible.
- Realitzar un catàleg de bones pràctiques per als equipaments.
- Fomentar el treball en xarxa dels equipaments dins el Parc i dins la Xarxa de Parcs Naturals de la Diputació de Barcelona.



SUBPROGRAMA DE NETEJA I MANTENIMENT DELS EQUIPAMENTS:

C2. Aconseguir uns equipaments de qualitat.

- Mantenir una bona xarxa de senyalització dels itineraris.
- Millorar el manteniment dels equipaments.
- Mantenir el protocol de neteja dels espais més freqüentats i dels equipaments.
- Impulsar la implantació de la separació selectiva de la brossa en els equipaments i espai més freqüentats del Parc.

PROGRAMA DE SENYALITZACIÓ

A1. Treballar per reduir els impactes en les zones més afectades i evitar que se'n produeixin d'acord amb el Pla de conservació del Parc.

B1. Definir les xarxes de comunicació internes i itineraris vinculats als equipaments.

B3. Condicionar els principals camins i punts d'accés per tal d'adequar-los al seu ús i evitar l'impacte sobre el medi.

C2. Aconseguir uns equipaments de qualitat.

- Garantir la qualitat de la senyalització dins el Parc.
- Establir els estàndards de senyalització en tots els serveis i equipaments del Parc.
- Establir un mètode de manteniment i seguiment de la senyalització al Parc.
- Donar suport a les estratègies de distribució de visitants i als altres programes i subprogrames.

PROGRAMA D'INFORMACIÓ I COMUNICACIÓ

SUBPROGRAMA D'INFORMACIÓ

B2. Tenir mètodes de control sobre el nombre de visitants i les activitats que realitzen.

D2. Donar als visitants la principal informació del Parc de forma directa i efectiva

- Implantar un Dispositiu d'Informació Personalitzada.
- Aconseguir material informatiu en els equipaments suficient per a la correcta informació del visitant.

SUBPROGRAMA DE COMUNICACIÓ

D1. Creació d'un projecte educatiu i interpretatiu comú al Parc.

D3. Divulgar les directrius de gestió i les activitats d'educació ambiental i interpretació del medi natural que s'hi duen a terme.

- Difondre la normativa i les mesures correctores d'impacte per augmentar el seu compliment.
- Divulgar les activitats d'educació ambiental i interpretació del patrimoni que es duen a terme.

PROGRAMA D'EDUCACIÓ AMBIENTAL I INTERPRETACIÓ DEL PATRIMONI

C1. Donar resposta a la demanda creant equipaments d'acollida.

D1. Creació d'un projecte educatiu i interpretatiu comú al Parc.

D3. Divulgar les directrius de gestió i les activitats d'educació ambiental i interpretació del medi natural que s'hi duen a terme.

- Coordinar l'educació ambiental del Parc de forma única a través d'un Programa d'educació ambiental.
- Oferir itineraris guiats des dels equipaments.
- Continuar formant part de les iniciatives de programes d'educació ambiental de la Xarxa de Parcs Naturals de la Diputació de Barcelona.

PROGRAMA DE VOLUNTARIAT

D1. Creació d'un projecte educatiu i interpretatiu comú al Parc.

- Coordinar i col·laborar en les activitats de voluntariat que s'organitzen des dels ajuntaments i les entitats locals.
- Participar en l'organització d'activitats amb el Cercle d'amics dels Parcs.
- Donar resposta a voluntariat per a tasques concretes i qualificades, sobretot de recerca, sempre que sigui possible i l'equip tècnic ho consideri viable.

PROGRAMA DE PARTICIPACIÓ

C3. Fomentar la implicació dels ajuntaments en la creació i gestió dels equipaments.

C4. Fomentar el treball en xarxa dels equipaments dins el Parc.

E1. Vincular el Parc als municipis que en formen part i les seves entitats.

E2. Facilitar la implicació de la iniciativa privada en la gestió i creació de serveis i equipaments privats que ajudin al compliment dels objectius del Pla d'ús Públic i el Pla especial.

- Treballar temes d'ús públic de Parc en l'Assemblea d'Entitats
- Donar eines per a la participació pública en els projectes d'ús públic i la seva planificació
- Fomentar el treball en xarxa dels equipaments i serveis dins el Parc i dins la Xarxa de Parcs Naturals de la Diputació de Barcelona.

PROGRAMA DE DESENVOLUPAMENT SOCIOECONÒMIC

E2. Facilitar la implicació de la iniciativa privada en la gestió i creació de serveis i equipaments privats que ajudin al compliment dels objectius del Pla d'ús Públic i el Pla especial.

- Establir marcs de col·laboració amb el sector privat que ofereix serveis i equipaments bàsicament en tres eixos: el vi (D.O. d'Alceller), el turisme rural i l'agricultura ecològica dins el Parc.
- Impulsar el programa Parc a Taula
- Revaloritzar la funció social que realitza el Parc dins dels seus municipis.
- Impulsar la custòdia del territori com a mètode de conservació de l'entorn natural i la implicació en la gestió del Parc dels propietaris.

PROGRAMA DE CORRECCIÓ DELS IMPACTES

A1. Treballar per reduir els impactes en les zones més afectades i evitar que se'n produeixin d'acord amb el Pla de conservació del Parc.

B3. Condicionar els principals camins i punts d'accés per tal d'adequar-los al seu ús i evitar l'impacte sobre el medi.

B4. Donar eines de control sobre l'accés no autoritzat.

- Minimitzar el risc d'incendi (continuar amb la implantació el Pla Bàsic d'Incendis i la seva coordinació amb aspectes d'ús social).
- Treballar per la conscienciació dels visitants i millorar la seva actitud cap a la conservació.
- Ordenar la freqüentació de les zones centrals més freqüentades del Parc.
- Ordenar i regular les activitats més impactants
- Establir relació directa entre els programes de conservació del Parc i els espais més vulnerables a l'acció de l'ús públic.

PROGRAMA DE SEGURETAT

C2. Aconseguir uns equipaments de qualitat.

- Adequar els equipaments per garantir la seguretat.
- Legalitzar totes les activitats que organitzin els equipaments.
- Mantenir una bona xarxa de senyalització dels perills (perill d'avinguda, aigua potable, perill d'esllavissada, etc.) en les principals zones de visitació del Parc.
- Construir les mesures de seguretat necessàries en els edificis i equipaments gestionats pel Parc per evitar accidents (tanques, estabilització de talussos, condicionament d'estructures, etc.)
- Millorar la relació dels equipaments i itineraris amb les principals vies de comunicació per tal d'evitar accidents.

PROGRAMA DE QUALITAT

C2. Aconseguir uns equipaments de qualitat.

- Incorporar criteris de qualitat del sistema Q en la gestió de l'ús públic al Parc.
- Aplicar processos de qualitat en els aspectes més clau de la gestió del Parc.

C4. ELS PROGRAMES D'ÚS PÚBLIC

3 PROGRAMA DE GESTIÓ I DIRECCIÓ

3.1 SUBPROGRAMA DE GESTIÓ

Objectius:

- Reforçar la coordinació amb el Parc de la Serralada de Marina.
- Reforçar els recursos humans que treballen en ús públic.
- Reforçar la capacitat de vigilància del Parc per garantir el compliment de la normativa i les ordenances d'ús públic.
- Millorar la interrelació amb els actors principals per al treball en xarxa.
- Desenvolupar programes de col·laboració i suport al sector privat.
- Dissenyar i implantar un mètode de recompte global al Parc que doni dades comparables per tal de treballar amb dades integrades.

3.1.1 ESTRUCTURA ORGANITZATIVA DE L'ADMINISTRACIÓ GESTORA

3.1.1.1 Estructura organitzativa

El Parc disposa actualment d'un tècnic dedicat parcialment a l'ús públic i en molts casos el biòleg assumeix parcialment les funcions. Per garantir el desplegament del present pla i poder fer-ne el seguiment necessari cal la incorporació de persones especialitzades en el tema i que puguin tenir dedicació completa a la gestió de l'ús públic del Parc.

Per altra banda, i donat que el Pla aposta per una actitud respectuosa i responsable dels usuaris més que per les prohibicions, cal que hi hagi una vigilància constant sobre el territori per prevenir actituds que puguin danyar el medi ambient i/o que estiguin en contradicció amb els objectius del present Pla o les ordenances. Per aconseguir això cal incrementar el nombre actual de guardes del Parc i crear aliances amb altres forces de l'ordre per aconseguir controlar i minimitzar les actituds irrespectuoses.

3.1.1.2 Equipament d'administració

L'oficina del Parc, situada a Cabrera de Mar, es troba en un espai central de la Serralada, facilitant l'accés a tot ell. Actualment les instal·lacions es troben en bon estat de conservació en un espai llogat a la cooperativa agrícola de Cabrera de Mar.

- Accions:

Nº acció	Nom acció
PGiD_1	Incorporació de personal qualificat com a tècnic d'ús públic i de suport per al desplegament del present Pla d'ús públic al Parc.
Descripció i objectius	
Incorporació dins l'equip de treball del Parc d'una persona a temps complet amb el perfil tècnic adequat per a la implantació i desplegament del Pla d'ús públic al Parc, el desenvolupament de les seves accions i el conseqüent seguiment.	

Nº acció	Nom acció
PGiD_2	Incorporació de personal qualificat com a guarda de parc
Descripció i objectius	
Incorporació de personal qualificat com a guarda de parc, per tal de realitzar presència sobre el territori i assegurar l'actitud respectuosa dels visitants.	
Cal reforçar el personal actual amb guardes per a cobrir i reforçar els períodes de màxima afluència i en horaris de visitació (caps de setmana i festius, especialment en tardor i primavera).	

3.1.2 GESTIÓ DE L'ÚS PÚBLIC

3.1.2.1 Solapament de gestió amb el Parc de la Serralada de Marina

L'EIN de Sant Mateu-La Conreria –Céllecs que gestiona el Consorci del Parc de la Serralada Litoral conté part del territori dins el Parc de la Serralada de Marina (Badalona i Tiana).

Hi ha un acord tàcit entre els consorcis dels Parcs de Serralada Litoral i Serralada de Marina pel qual aquest territori és gestionat de fet pel Consorci de la Serralada de Marina. Actualment existeix un canal obert de comunicació activa entre els dos òrgans gestors dels Parcs per garantir la col·laboració i coordinació en la gestió.

3.1.2.2 Recollida de dades dels visitants

Per tal de millorar el coneixement que es té de l'ús públic al Parc cal que s'estableixi un mètode de recollida de dades que doni informació sobre com funciona la freqüentació, les seves activitats i impactes.

3.1.2.3 Coordinació i seguiment de les activitats que es realitzen al Parc

Des de l'òrgan gestor del Parc és important tenir coneixement de les activitats organitzades i multitudinàries que s'organitzen dins el Parc per tal de poder identificar incompatibilitats, evitar-les i solucionar-les.

Així mateix el coneixement de la localització de les activitats pot facilitar la tasca de reubicació de les activitats que es puguin realitzar en les zones més fràgils.

Cal vetllar per al compliment de les ordenances, on, en el seu article 19, s'exposa la necessitat de demanar autorització a l'òrgan gestor del Parc per a totes les activitats col·lectives organitzades. Si aquesta premissa es compleix serà fàcil realitzar un sistema de coordinació i seguiment d'aquestes activitats des de l'Oficina del Parc per tal d'evitar l'acumulació de visitants i que es generin impactes innecessaris sobre l'entorn.

3.1.2.4 Custòdia del territori

El territori del Parc és, gairebé en la seva totalitat, terreny privat. Això significa que qualsevol acció que l'òrgan gestor del Parc vol tirar endavant hagi de ser negociada i autoritzada per la propietat. Així doncs es recomana la utilització de mesures de custòdia del territori per a aconseguir establir acords per a la millora de la conservació del patrimoni natural, cultural i paisatgístic i, en relació a l'ús públic, per a la ubicació d'equipaments.



- Accions:

Nº acció	Nom acció
PGiD_3	Coordinació de la gestió de l'ús públic entre el Parc de la Serralada Litoral i el Parc de la Serralada de Marina en el municipi de Tiana.
Descripció i objectius	
El Parc de la Serralada de Marina comparteix part del territori amb el Parc de la Serralada Litoral, i tenen una continuïtat territorial que justifica que hi hagi un marc de gestió comú. Així doncs es proposa que el marc de col·laboració tècnic existent es formalitzi amb un conveni.	

Nº acció	Nom acció
PGiD_4	Redacció i aprovació de les ordenances d'ús públic del Parc.
Descripció i objectius	
Redacció i aprovació de les ordenances d'ús públic del Parc de forma el màxim consensuada amb els actors del Parc i especialment les entitats que hi organitzen activitats.	

Nº acció	Nom acció
PGiD 5	Disseny i implantació d'un mètode de recompte integral de visitants.
Descripció i objectius	
<p>Treball de recopilació dels actuals mètodes de recompte d'altres Parcs de la Xarxa de Parcs Naturals de la Diputació de Barcelona i estudi d'altres models nacionals i estrangers per a dissenyar un mètode de recompte global vàlid per al Parc. L'objectiu és aconseguir dades de freqüentació que s'ajustin el màxim a la realitat.</p>	
<p>Els criteris que ha de seguir aquest nou mètode són:</p> <ul style="list-style-type: none"> – Mètode senzill amb el que amb un esforç raonable es pugui obtenir dades fiables i el màxim reals possible. – Realitzable per part dels guardes i informadors del Parc. – Coordinar tots els equipaments per a extreure la mateixa informació dels visitants. – Millorar la informació sobre els visitants que s'obté en els equipaments. Per a que inclogui com a mínim: procedència, destí, peticions, tipus de visitant – família, grup amics, etc. –. – Extreure informació sobre els visitants de dins i fora dels equipaments. – Comptar els usuaris que realitzen activitats d'educació ambiental al Parc. – El mètode de recompte de visitants cal que inclogui els dies entre setmana i els caps de setmana, doncs es tracta d'un espai que és visitat de forma habitual per moltes de les persones que hi viuen a prop. – Idear el sistema per aconseguir un recompte al llarg de les hores del dia, doncs sembla que en horari de tardes els caps de setmana hi ha una afluència important. – Implantar ecocomptadors a les zones d'accés principal per tal de tenir dades reals d'accés. Sobretot en la pista carenera, la Creu de can Boquet i Font de Cera. – Integració de les dades dins del sistema de informació geogràfica MapVisual que s'anomena GPN, Gestió de Parcs Naturals, de manera que el nou mètode de recompte sigui compatible amb aquest, per tal que les dades puguin ser tractades de forma territorial i cartogràfica. 	

Nº acció	Nom acció
PGiD_6	Mantenir actualitzades les dades del Sistema d'informació i gestió d'espais protegits (SIGEP) i implementació de noves funcionalitats (seguiment d'activitats organitzades)
Descripció i objectius	
<p>Actualment l'òrgan gestor del Parc disposa del S Sistema d'informació i gestió d'espais protegits (SIGEP), que incorpora gran part de la informació de gestió del parc i permet fer-ne el seguiment.</p>	
<p>Es proposa el manteniment i seguiment a través d'aquest programa dels equipaments, de les activitats, dels recomptes de visitants, de les incidències (com ja es fa actualment), etc. i de qualsevol aspecte relacionat amb l'ús públic.</p>	
<p>Actualment es duu a terme la recollida periòdica d'informació dels equipaments, però cal millorar el sistema i establir un protocol adequat, senzill i àgil. Es recomana el disseny d'un protocol de recollida d'informació bàsica dels equipaments.</p>	
<p>Es proposa una millora del sistema SIGEP per a que permeti la gestió de les activitats organitzades. En ell s'introduirà i coordinarà les visites realitzades per part d'entitats, escoles o empreses per tal d'intentar que no es produeixin massificacions en un moment determinat de l'any en una zona. Així doncs això permetrà que des de l'òrgan gestor es redistribueixi la visitació organitzada en les èpoques de més freqüentació i permetre evitar els impactes sobre el medi i també millorar la qualitat de la visita als grups.</p>	

3.1.3 COMERCIALIZACIÓ D'EQUIPAMENTS I SERVEIS PÚBLICS

Donada la naturalesa de l'espai natural, amb una realitat metropolitana i una freqüentació elevada, els equipaments han de tenir una funció canalitzadora dels visitants i per a facilitar informació ambiental als usuaris. Així doncs la comercialització dels equipaments ha de ser molt puntual i focalitzada per tal de no augmentar el nombre de visitants de l'espai, sinó aconseguir donar suport als objectius del present Pla, fomentant el coneixement dels valors naturals per a un major respecte al medi natural.

Per altra banda, els processos de comercialització d'equipaments i serveis han de ser coordinats des de la Oficina Tècnica de Parcs de la Xarxa de Parcs Naturals de la Diputació de Barcelona.

3.1.4 LES RELACIONS AMB LA INICIATIVA PRIVADA: REGULACIÓ I COOPERACIÓ

3.1.4.1 Gestió dels equipaments

Actualment el Parc només compta amb el Centre d'Informació de la Creu de can Boquet que té contractats els serveis a través de l'Ajuntament de Vilassar de Dalt.

Donada la naturalesa del consorci de gestió del Parc, es proposa treballar la gestió dels equipaments a través de conveni amb l'ajuntament corresponent, alhora que aquest manté un contracte amb els gestors privats finals.

El treball en forma contracte a empreses facilita la gestió dels equipaments, doncs, entre altres coses, agilitza els processos administratius, la flexibilitat en la contractació de personal i en general la capacitat d'actuació dels gestors dels equipaments. Així doncs la concessió o contractació de serveis és una bona eina administrativa per a la gestió dels equipaments.

3.1.4.2 Acords amb col·lectius d'usuaris

Per tal d'arribar a una millor gestió dels visitants i l'ús públic es creu convenient que s'estableixin marcs de col·laboració amb les diferents entitats que realitzen activitats dins el Parc de forma periòdica:

- Entitats conservacionistes
- Agrupacions excursionistes i esportives, incloent els caçadors
- Associacions culturals
- Altres grups implicats

En aquests acords sempre serà interessant i necessari tenir en compte els ajuntaments del Parc.

El tema que actualment és més important en el Parc de la serralada Litoral és la regulació de l'escalada, en la zona de Céllecs i Rocs del Vivó, i la realització de *boulder* en les boles de granit, principalment als municipis de Premià de Dalt i Vilassar de Dalt. És necessari que des del Parc es

reguli aquesta activitat per tal de garantir la conservació del patrimoni geològic i és important que la regulació sigui consensuada amb els seus usuaris.

Actualment el parc disposa de les “Directrius i criteris generals per a la definició de rutes BTT al Parc Serralada Litoral” que van ser consensuades amb els ajuntaments i grups de ciclistes de la zona, i que van ser aprovades pel Consell Plenari el 26/02/2003.

Per altra banda, com a Xarxa de Parcs Naturals de la Diputació de Barcelona, es proposa que es realitzin converses per tal d'establir acords d'accés respectuos al medi natural amb les federacions catalanes, com la Federació d'Entitats Excursionistes de Catalunya, FEEC, la Federació Catalana de Ciclisme, la Federació Catalana de Caça, la Federació Catalana d'Hípica, la Federació Catalana d'Automobilisme, la Federació Catalana de Motociclisme i altres de vehicles motoritzats.

3.1.4.3 Col·laboració amb el sector privat

L'objectiu de la col·laboració amb el sector privat, tant dins com fora del Parc, és establir un canal de transmissió del missatge de conservació i d'accés respectuos a l'entorn als visitants. Per aconseguir-ho cal que es realitzin marcs de col·laboració amb els principals sectors privats.

Per aconseguir una major agilitat de gestió per part del Parc, i sempre tenint en compte les sensibilitats del sector privat, és interessant vetllar per afavorir i aconseguir l'associacionisme del sector privat del Parc.



- Accions:

Nº acció	Nom acció
PGiD_7	Establiment d'un conveni marc de col·laboració amb aquells col·lectius d'usuaris que realitzen activitats dins el Parc de forma periòdica
Descripció i objectius	
Es creu convenient que per iniciar aquesta col·laboració s'estableixin primers contactes dins el marc de l'Assemblea d'entitats amb les entitats que realitzen activitats dins el Parc de forma periòdica.	
L'objectiu és aconseguir acordar uns criteris ambientals i de respecte a l'entorn bàsics amb els que es treballi durant el disseny de les activitats de les entitats, d'aquesta manera les activitats a informar des del Parc seran ja seran més ajustades a les necessitats de conservació des de l'inici.	

Nº acció	Nom acció
PGiD_8	Negociació i acord per a la regulació de l'escalada i el <i>boulder</i> al Parc
Descripció i objectius	
El Parc cal que reguli aquesta activitat per tal de garantir la conservació del patrimoni geològic i és important que la regulació sigui consensuada amb els seus usuaris. Els espais més importants són la zona de Céllecs, roques d'en Vivó i zona de Montcabrer i can Boquet, i les zones de concentració de boles de granit, on es realitza <i>boulder</i> . Acció relacionada amb el Programa de correcció d'impactes.	

Nº acció	Nom acció
PGiD_9	Implantació d'un sistema de mesura del grau de satisfacció de l'usuari d'acord amb la Xarxa de Parcs Naturals de la Diputació de Barcelona.
Descripció i objectius	
Establiment d'un sistema periòdic de recollida i mesura del grau de satisfacció de l'usuari dels serveis d'ús públic del Parc. Aquest cal que sigui comú a tota la Xarxa de Parcs Naturals de la Diputació de Barcelona.	

3.1.5 COL·LABORACIÓ AMB EL SECTOR PÚBLIC

L'òrgan gestor del Parc, el Consorci del Parc de la Serralada Litoral, està format pels ajuntaments que contenen l'espai natural. Així doncs l'actuació del consorci conté la iniciativa municipal. Tot i això, quan un municipi del Parc iniciï un projecte dins el Parc cal que tingui en compte les directrius de gestió i conservació del Parc. Això ha de portar a una major coherència de gestió dins el Parc i a una major qualitat dels serveis oferts.

Quan un ajuntament del Parc iniciï un projecte dins el Parc cal que tingui en compte les directrius de gestió del Parc i que les iniciatives municipals estiguin coordinades amb l'òrgan gestor del parc i el seu equip tècnic. Això portarà a una major coherència de gestió dins el Parc i a una major qualitat dels serveis oferts.

El Parc valorarà les iniciatives dels ajuntaments i consells comarcals dins el Parc segons els objectius del Pla especial, i pot establir marcs de col·laboració sempre que siguin iniciatives viables socialment, ambientalment i econòmicament.

Per altra banda, per al control de l'accés correcte cal la col·laboració entre els guardes del Parc i els cossos de seguretat que tenen competència per a sancionar, Policia Municipal, Agents Rurals i Mossos d'Esquadra. Aquesta acció es realitza amb l'objectiu de dur a terme activitats de control dels infractors de les normes, principalment per temes d'accés a l'espai natural.

Finalment es recomana l'establiment de canals de comunicació entre els ajuntaments i l'òrgan gestor del Parc per tal que aquells informin de les activitats que organitzen dins el Parc i poder establir mesures de col·laboració. Un primer pas realitzat en aquest sentit és la interrelació de les webs a través del banner del Parc que s'ha penjat en les webs dels ajuntaments.

3.1.6 OPTIMITZACIÓ DE RECURSOS ECONÒMICS I HUMANS

La gestió de l'ús públic es realitza des de l'equip tècnic del Parc, que té suport de personal d'ús públic de la Xarxa de Parcs Naturals de la Diputació de Barcelona. Caldria l'ampliació del personal tècnic d'ús públic i el servei de guarderia per obtenir que la dedicació d'un tècnic fos exclusiva per a l'ús públic del parc.

Aquest tema es tracta més àmpliament en l'apartat 3.1.1.

3.1.7 AVALUACIÓ DE LA VIABILITAT ECONÒMICA

El cost de les accions ha estat aproximat en un document annex al Pla i per tant es tracta de dades que no són executives sinó una orientació del valor final. Hi ha accions que no han estat valorades, degut a la dificultat que comporta la seva valoració econòmica amb les dades de que es disposa.

El cost d'implantació del Pla d'ús públic és elevat donada la seva naturalesa ambiciosa, i també degut a que actualment el Parc té una deficiència important d'equipaments d'acollida, fet que

provoca la necessitat d'una inversió inicial important, que es veurà traduïda en el posterior cost de manteniment.

Cal destacar que el 30% de les accions proposades estan actualment en funcionament en el Parc i per tant ja tenen una partida pressupostària assignada anualment.

3.2 SUBPROGRAMA DE FORMACIÓ I INTERCANVI

Objectius:

- Garantir la formació interna de tot el personal relacionat amb l'ús públic del Parc.
- Fomentar la utilització dels programes de formació comú a tota la Xarxa de Parcs Naturals de la Diputació de Barcelona.
- Realitzar intercanvis amb altres Parcs (Europarc, Xarxa de Parcs Naturals de la Diputació de Barcelona, etc.)

La formació s'entén com el conjunt d'activitats planificades, destinades a augmentar el nivell de coneixements del personal del Parc, i que estan vinculades a l'activitat específica que desenvolupa cada persona.

La formació continuada de les persones que formen part de l'equip de treball en ús públic del Parc és clau per a la correcta gestió de l'ús públic i per a la implantació del present Pla.

Paral·lelament l'intercanvi amb altres tècnics de parcs pot enriquir molt el bagatge dels mateixos i aconseguir prevenir o solucionar problemes que es tenen en el parc.

- Accions:

Nº acció	Nom acció
PFI_1	Participació dels tècnics gestors de l'ús públic al Parc en el Programa de formació continuada interna comú a la Xarxa de Parcs Naturals de la Diputació de Barcelona i proposta al mateix de noves necessitats formatives.
Descripció i objectius	
Partida necessària per a que els treballadors de l'ús públic del Parc puguin realitzar formació continuada. Es creu important que el Programa sigui comú a tota la Xarxa de Parcs Naturals de la Diputació de Barcelona.	
De tota manera caldria incrementar la presència de l'ús públic dins el programa de formació.	

Nº acció	Nom acció
PFI_2	Participació dels informadors i guardes del Parc en el Programa de formació dels informadors de la Xarxa de Parcs Naturals de la Diputació de Barcelona
Descripció i objectius	
Formació comuna a tots els informadors de la Xarxa de Parcs, que haurà de ser complementada amb la informació específica del Parc de la Serralada Litoral.	

4 PROGRAMA D'ACOLLIDA

4.1 SUBPROGRAMA DE VIALITAT I ACCESSOS

Objectius:

- Concretar els usos prioritaris de les vies de comunicació al Parc per tal d'establir una xarxa bàsica d'itineraris, una xarxa apta per a bicicletes i la que ho és per als vehicles motoritzats.
- Condicionar les principals entrades més freqüentades del Parc per tal d'evitar l'impacte de l'ús públic.
- Identificar les rutes principals d'accés al Parc i proposar la seva regulació.
- Fomentar la utilització del transport col·lectiu i públic per a l'accés al Parc.

4.1.1 PLA D'ACCESSOS

El Pla especial de protecció del medi natural i del paisatge de la Conreria-Sant Mateu-Céllecs i les ordenances d'ús públic del present document indiquen quins són els espais transitables amb cada un dels mitjans de transport. A continuació s'exposen els criteris que cal utilitzar per a definir la xarxa d'accessos motoritzats, a bicicleta i cavall i a peu.

4.1.1.1 Xarxa apta per a vehicles motoritzats

Els principals criteris de circulació, especificats en el Pla especial, són:

- La circulació de vehicles motoritzats a tot l'àmbit del Pla especial és regulada per la Llei 9/1995 de Regulació de l'Accés Motoritzat al Medi Natural.
- Queda especialment prohibida la circulació de vehicles motoritzats camps a través o fora de camins o pistes especialment habilitats: tallafocs, vies forestals d'extracció de fusta, camins ramaders, llit sec i làmina d'aigua dels rius, torrents i qualsevol mena de corrents d'aigua.
- La circulació motoritzada per vials sense pavimentar s'haurà de realitzar sense superar en cap cas els 30 Km/h.
- D'acord amb allò que disposa el Capítol III de la Llei 9/1995, es prohibeix tota competició esportiva i la circulació motoritzada en grup organitzada fora de carreteres asfaltades transversals. En aquest supòsit, l'ens gestor del Parc haurà d'emetre informe preceptiu, previ a l'obtenció de les autoritzacions i permisos corresponents.

4.1.1.2 Xarxa apta per a BTT

Els principals criteris de circulació que dóna el Pla especial del Parc de la Serralada Litoral són en el seu article 38:

- La circulació en bicicleta, animal de sella o qualsevol altre mitjà de locomoció similar s'ha de desenvolupar pels vials i senders existents, i tenint cura de respectar la prioritat dels vianants en aquells vials d'amplada inferior als 2 metres. En aquest sentit, l'òrgan gestor ha de promoure les accions informatives adients i, en el seu cas, els senyals adequats, per aplicar aquest criteri.
- Les proves i competicions esportives que hagin de discorre totalment o parcial per l'àmbit del Pla, i l'establiment de circuits permanents o itineraris senyalitzats eqüestres, de bicicleta de muntanya o d'altres vehicles sense motor, requereixen per al seu desenvolupament l'autorització del Departament de Medi Ambient i Habitatge, amb l'informe preceptiu de l'òrgan gestor.

El Consell Plenari del Parc va aprovar el febrer de l'any 2003 les “Directrius i criteris generals per a la definició de rutes BTT al Parc Serralada Litoral”, que posen les bases per a la creació d'itineraris que el Pla d'ús públic incorpora com a criteri en l'apartat de itineraris recomanats.



Cal destacar que en el moment de la redacció del Pla especial l'ús de bicicleta de muntanya era minoritari dins el Parc i no constituïa en cap cas un problema de conservació. Actualment la situació ha canviat i, tot i que no hi ha un estudi de freqüentació específic al Parc, des de la guarderia i serveis tècnics del Parc destaquen el ciclisme de muntanya com una activitat creixent i que genera impactes sobre l'entorn natural. Així doncs, utilitzant l'eina de les ordenances del present Pla d'ús públic, s'ha proposat una regulació, de forma el màxim consensuada amb els agents locals implicats. Veure annex 3.

4.1.1.3 Xarxa apta per a cavalls

Els principals criteris de circulació que dóna el Pla especial del Parc de la Serralada Litoral són en el seu article 38:

- La circulació en bicicleta, animal de sella o qualsevol altre mitjà de locomoció similar s'ha de desenvolupar pels vials i senders existents, i tenint cura de respectar la prioritat dels vianants en aquells vials d'amplada inferior als 2 metres. En aquest sentit, l'òrgan gestor ha de promoure les accions informatives adients i, en el seu cas, els senyals adequats, per aplicar aquest criteri.

Utilitzant l'eina de les ordenances del present Pla d'ús públic, s'ha proposat una regulació, de forma el màxim consensuada amb els agents locals implicats. Veure annex 3.

4.1.1.4 Regulacions de l'accés

El Pla especial delimita quines són les carreteres i quins són els camins rurals d'ús públic i que per tant han de ser oberts. En la resta de xarxa limita els seus usuaris als següents supòsits i destaca que sempre que sigui possible l'activitat s'ha de desenvolupar per la xarxa viària existent.

- a) desenvolupament de les activitats i usos de caràcter agrícola, forestal o ramader,
- b) accés dels titulars o de persones autoritzades per ells a llurs finques,
- c) gestió de les àrees privades de caça,
- d) quan resulti imprescindible per al desenvolupament d'altres activitats autoritzades a l'espai [com poden ser passejades, trobades BTT, etc.],
- e) prevenció, extinció d'incendis i altres emergències i, en general, la prestació de serveis de naturalesa pública,
- f) vigilància, control, conservació i millora de l'espai natural realitzades per les administracions competents.

En el present pla aquesta regulació es complementa argumentant que l'òrgan de gestió, d'acord amb l'ajuntament i el propietari corresponents, podrà restringir els accessos de forma temporal o permanent i amb qualsevol dels mitjans de transport, en els següents supòsits:

- a) conservació de l'entorn o una espècie,
- b) que la pista forestal accedeixi a espais altament fràgils,
- c) processos d'erosió greus que malmetin l'estat de conservació del ferm de la pista,
- d) preferència dels vianants sobre altres usuaris [seguretat en el seu trajecte, conflictes entre usuaris, pista amb una alta freqüentació a peu, etc.],
- e) quan la via no tingui continuïtat,
- f) per petició expressa de la propietat,
- g) per prevenció d'incendis, o
- h) altres que l'òrgan gestor del Parc pugui determinar per motius coherents amb la consecució dels objectius del Pla especial.

Actualment, per evitar i prevenir situacions de conflicte en la conservació de l'entorn, <<<<<< el Parc ha regulat el pas a certes pistes a través de cadenes per impedir la circulació motoritzada.

Les restriccions més importants són a:

- Sant Bartomeu de Cabanyes l'accés a Céllecs i els espais on s'escala està restringit a vehicles motoritzats. Aquest accés és restringit només des del Maresme, quedant les pistes obertes des del Vallès i els municipis de Vilanova del Vallès i la Roca.
- Castell de Burriac i Montcabrer. Els accessos principals al Castell de Burriac només es poden fer a peu.
- Sant Mateu. A partir de l'entrada a la finca i la font només poden passar els veïns de les cases properes.
- Pista carenera des de Font de Cera i fins al Turó d'en Mates [tenir en compte connexió amb Parc de Marina].
- Castell de Sant Miquel.
- Turó de Castellruf i Turó de Galzeran [tenir en compte connexió amb Parc de Marina]

A continuació es recomanen espais on també és desitjable que el trànsit rodat sigui restringit a través de la regulació física amb cadenes o barreres:

- Accés al Turó de can Baldiri. De forma coordinada amb el condicionament d'una zona d'aparcament seria interessant regular l'accés abans de la zona de carena.
- Tancar l'accés a la zona de Céllecs per la zona vallesana (La Roca i Vilanova del Vallès) per tal de donar coherència a la restricció de pas existent a Sant Bartomeu.

Per aconseguir aquests tancaments i restriccions cal el diàleg i negociació amb els propietaris i els ajuntaments dels municipis corresponents.

Per realitzar la regulació corresponent l'òrgan gestor haurà de realitzar un informe justificant la regulació i indicant el motiu pel tancament de la pista.

La senyalització d'aquestes regulacions sempre serà clara i entenedora i contindrà informació sobre el motiu de la regulació. El sistema de tancament serà l'homologat pel Parc i l'Ajuntament corresponent.

En cas que es tanqui una pista d'accés privat, cal que se segueixi el protocol d'actuació per a propietaris establert pel Parc.



4.1.1.5 Itineraris a peu

Els principals criteris de circulació que dóna el Pla especial i les ordenances del Parc de la Serralada Litoral són:

- El Pla especial assegura i facilita l'accés i la circulació de vianants per tots els camins i pistes que configuren la vialitat pròpia del Parc d'acord amb les normes del Pla especial de la Serralada Litoral.
- Es garanteix la prioritat dels vianants per davant de qualsevol altra mitjà de transport motoritzat, mecànic o animal.
- Queda expressament prohibida la circulació a peu per torrenteres, excepte en aquells casos motivats per causes científiques i tècniques degudament autoritzades o de vigilància.
- Es procurarà circular a peu pels camins o viaranys existents, evitant d'obrir-ne de nous. En aquest sentit, es podrà limitar l'accés camp a través i a aquelles àrees que, per la fragilitat o especial interès dels seus valors naturals, així ho requereixin.

4.1.1.6 Programa de manteniment de camins, pistes i senders

El Parc actualment compta amb el Programa de millora de camins associat a la prevenció d'incendis. Es proposa la creació d'un Programa de manteniment dels itineraris i inventari dels senders i camins del Parc per tal de garantir l'accés segur a la xarxa d'itineraris del Parc, conservant el ferm i la senyalització.

- Accions:

Nº acció	Nom acció
PVA_1	Realitzar inventari de camins al Parc i pla d'ordenació dels seus usos
Descripció i objectius	
Realitzar un inventari dels camins del Parc i una proposta d'ordenació dels seus usos a través del consens entre els Consells Comarcals (que han de realitzar un inventari segons la llei 9/1995 d'accés motoritzat al medi natural), els ajuntaments (entitats gestores de les vies públiques), el Parc i els usuaris. Cal que aquest inventari es realitzi amb un aplicatiu de Sistema d'Informació Geogràfica (SIG) compatible amb el GPN.	
En la ordenació dels usos cal proposar criteris per a les activitats col·lectives organitzades, establint nombre d'activitats anys i nombre de participants (veure programa de prevenció d'impactes).	

Nº acció	Nom acció
PVA_2	Estudi i negociació amb l'ajuntament del tancament de l'accés motoritzat al Parc en els municipis de Vilanova del Vallès i Premià de Dalt.
Descripció i objectius	
Estudi conjunt amb els ajuntaments de Vilanova del Vallès i Premià de Dalt per tal de tancar els accessos motoritzats a la zona de Céllecs i Sant Mateu respectivament. Cal la negociació amb els ajuntaments, competents en la matèria, i posterior tancament físic de les pistes escollides per tal de garantir un accés respectuós en dues de les zones més sensibles i també visitades del Parc. Així mateix aquesta acció donarà coherència a la xarxa actualment oberta de camins i pistes.	

4.1.2 PRINCIPALS ENTRADES AL PARC

En les principals zones d'accés al Parc es poden diferenciar les principals, que seran anomenades portes de Parc, i les més secundàries o locals, les zones d'acollida. Aquestes zones seran tractades de forma diferenciada pel que fa als equipaments que han de contenir.

Les zones de "**Porta de Parc**" són aquelles entrades al parc més utilitzades i on es creu recomanable que s'hi ubiquin equipaments per acollir la gran majoria de visitants del Parc. Es tracta d'espais que amb el desenvolupament del Pla han de ser més importants quant a dotacions i equipaments, i s'han de situar sempre en zones d'ús públic compatible. L'objectiu és aconseguir ordenar els usos en el territori i que hi hagi una vigilància de l'espai natural propera al visitant.

És recomanable que les Portes de Parc incloguin:

- Equipament amb capacitat interpretativa de l'entorn natural.
- Itineraris.
- Aparcament.
- Accés en transport públic.



Nom Porta de Parc	Equipaments vinculats ¹
Can Girona	Equipament (Equipament d'educació ambiental, àrea d'esplai i punt d'informació) Aparcament i Itinerari
Can Gurguí o Planes de l'arròs	Equipament (Punt d'Informació i Àrea d'esplai) Aparcament i Itinerari
Parc de la Cadira del Bisbe	Equipament (Punt d'Informació i Àrea d'esplai) Aparcament i Itinerari
Creu de can Boquet	Equipament (Centre d'Informació) Aparcament i Itinerari
Vilanova del Vallès	Equipament (Punt informació) Aparcament i Itinerari
Castell de Burriac	Equipament (Punt d'Informació i Àrea d'esplai) Aparcament i Itinerari
Sant Bartomeu de Cabanyes	Equipament (Punt d'Informació) Aparcament i Itinerari
Font Picant d'Argentona	Equipament (Punt d'Informació i Àrea d'esplai) Aparcament i Itinerari

¹ Veure subprograma d'equipaments i serveis públics

Les “**Zones d’acollida**”, han de contenir algun tipus d’equipament. A continuació s’exposen els sectors inclosos dins el Parc de la Serralada Litoral:

- *Centre de Documentació del Parc de la Serralada Litoral (Vilassar de Dalt)
 - Oficina del Parc de la Serralada Litoral* (Cabrera de Mar)
 - *Mirador de la Cornisa (Teià)
 - *Mirador de Montcabrer (Cabrera de Mar, Cabrils)
 - Sant Mateu (Premià de Dalt)
 - Font Picant d’Argentona (Argentona)
 - *Punt d’informació de Can Lleonart (Alella)
 - Turó d’en Baldiri (Premià de Dalt, Teià)
 - Turó d’en Cases (Vilassar de Dalt)
 - Turó de Lledó (Teià, Premià de Dalt, Vallromanes)
 - Castell de Burriac (Cabrera de Mar)
 - Turó de Céllecs (Òrrius, La Roca del Vallès)
 - Nou Pins (Alella)
 - Turó de Galzeran (Alella, Tiana)
 - Pla dels matxos (Argentona)
 - Turó de Castellruf (Santa Maria de Martorelles)
 - Cruïlla central elèctrica (Vilassar de Dalt)
 - Roca d’en Toni (Cabrils, Vilassar de Dalt)
 - Coll de Clau (Teià, Vallromanes)
 - Mútua metal·lúrgica (Argentona)
 - Planes de l’Espinal (Argentona)
 - Sector de can Maimó. (Vilanova del Vallès)
 - Nostra Senyora dels Àngels (La Roca del Vallès i Argentona)
- (* equipament existent a data novembre de 2010)

4.1.3 TRANSPORT COL·LECTIU

Per tal de fomentar la utilització del transport col·lectiu i públic per a l'accés al Parc cal que s'ofereixi un bon servei, útil per als usuaris. Així seria necessari que es comptés amb parada als principals espais d'accés als itineraris utilitzats pels visitants, als principals equipaments i que uneixi els principals nuclis dels municipis del Parc.

El Parc té una xarxa d'accessibilitat amb transport col·lectiu, però les parades, la freqüència i horaris dels autobusos no estan pensats per a visitants del Parc i són poc utilitzats per aquest.

Es proposa que es realitzi un esforç de unificació de la informació dels horaris dels autobusos i que aquests formin part d'una campanya de difusió dels transport públic per accedir al Parc (veure programa de comunicació).

4.1.4 ITINERARIS SENYALITZATS I RECOMANATS

4.1.4.1 Itineraris a peu

Els itineraris a peu recomanats des del Parc han de ser aquells itineraris que permeten descobrir els paratges diversos del Parc. La tipologia d'aquests camins és diversa, depenent de la situació topogràfica i el pendent així com del seu ús històric. L'amplada és variable i va des de l'ample d'una pista de servei fins a l'àmbit de pas d'una persona en el cas dels corriols. Així cal un esforç per a dissenyar la xarxa d'itineraris del Parc, que es mantindran senyalitzats i en bon estat de conservació.

Actualment, existeixen 12 itineraris senyalitzats al Parc de la Serralada Litoral:

- Al castell de Burriac des d'Argentona
- Al castell de Burriac des de Cabrera de Mar
- GR 92 (Sender del Mediterrani)
- GR 97-3 (Paludàries-Gallecs-Alella)
- Itinerari ornitològic Riudemeia
- La creu de Montcabrer
- La roca d'en Toni
- La ruta de l'esquirol
- Meridià Verd
- Ruta del Vedat
- Ruta prehistòrica I Can Gol-Céllecs
- Ruta prehistòrica II Can Planes-Sant Bartomeu

Qualsevol dels itineraris considerats equipaments de la **xarxa de itineraris** del Parc, i els nous que es proposin, tant des de l'òrgan gestor del Parc com des dels ajuntaments, han de complir els següents criteris per a la racionalització i creació d'itineraris del Parc:

- Ha d'estar indicat en tot el seu trajecte. A l'inici i al final es posarà un cartell indicant les seves característiques (Identificació de l'itinerari, origen i destí, longitud i temps aproximat de durada).
- Dificultat baixa per a usuari del públic en general, sense més requeriments tècnics que el de la passejada.
- Vinculats, en la seva sortida i arribada, a un equipament del Parc o a un nucli de població, amb un màxim de dos itineraris senyalitzats per equipament.
- Vinculats a elements d'interès del Parc.
- Tots els equipaments d'acollida és recomanable que tinguin un itinerari per donar sortida a la demanda actual.
- Possibilitat d'autoguiatge.
- La senyalització dels itineraris sempre ha de seguir la normativa de la Xarxa de Parcs Naturals de la Diputació de Barcelona, tal i com es destacarà en el Programa de senyalització.
- Itineraris de servei. Aquells itineraris que no responguin als criteris anteriors, però que siguin altament utilitzats, es senyalitzaran per tal de garantir la seguretat dels seus usuaris i evitar la pèrdua de les persones.

- **Homologació i senyalització**

Per evitar la proliferació de diferents tipologies i dissenys, la Xarxa de Parcs Naturals de la Diputació de Barcelona recomana l'homologació dels itineraris dels espais protegits que segueix el sistema de senyalització utilitzat per la Federació d'Entitats Excursionistes de Catalunya (FEEC), ja que és el sistema més implantat avui a Europa i al món. Consisteix en la classificació en GR, PR i SL depenent de la longitud i la senyalització de les diferents categories en dues franges de color:

- GR: són recorreguts superiors a 50 km senyalitzats amb franges blanques i vermelles.
- PR-C: itineraris entre 10 i 50 km senyalitzats amb franges blanques i grogues.
- SL-C: itineraris entre 0 i 10 km senyalitzats amb franges blanques i verdes.

Per últim també es pot trobar els itineraris del Parc (IP); es tracta de recorreguts curts al voltant dels equipaments.

Actualment ja existeixen els GR que creuen el Parc:

- El més important, perquè és l'element que estructura la passejada al Parc, és el sender de gran recorregut GR-92 (de Portbou a Ulldecona pel litoral), que travessa el territori del Parc de ponent a llevant per la carena amb excel·lents panoràmiques sobre la pròpia serralada i el mar.
- Pel parc també hi ha una variant del GR97-3, que enllaça Alella amb el GR97 a l'alada de Marata.

Durant l'any 2009 el Parc de la Serralada Litoral ha iniciat el procés d'homologació dels itineraris existents que caldrà continuar amb la resta d'itineraris.

- La ruta de l'esquirol. SL-C-111
- Ruta del Vedat. SL-C-112

La resta d'itineraris cal que siguin homologats i senyalitzats corresponentment.

- Itineraris interpretatius del Parc

Són aquells itineraris que mantindran informació interpretativa associada, de forma majoritària en forma de tríptic o bé amb suport de cartells sobre el terreny. Cal que qualsevol nou itinerari compti amb un tríptic interpretatiu de suport (Veure programa d'educació ambiental).

4.1.4.2 Itineraris en bicicleta

Pel que fa als itineraris amb bicicleta, els camins que formin part de la **xarxa de itineraris en bicicleta** han de ser aquells actualment més utilitzats i que permeten accedir els usuaris en bicicleta al Parc de forma respectuosa. La tipologia d'aquests camins ha de ser pistes de més de tres metres d'amplada que permetin la convivència amb altres modes d'accés al Parc i sobretot als visitants a peu. Els camins es mantindran senyalitzats i en bon estat de conservació.



Sempre es tindran en compte les “Directrius i criteris generals per a la definició de rutes BTT al Parc Serralada Litoral”, que van ser aprovats pel Consell Plenari de 26.02.2003. En aquest document es defineixen les directrius per a la creació de rutes i també per als centres d'acollida corresponents. A continuació es relacionen les directrius incloses en aquest document que s'han de tenir en compte a l'hora de definir una ruta BTT dins els límits del Parc Serralada Litoral. Aquestes directrius han de ser aplicades en totes les zones del Parc, tant si són PEIN com si no ho són.

- En el disseny de les rutes BTT s'aprofitarà la xarxa bàsica de camins existent, i la xarxa de prevenció d'incendis. També, i si això no suposa cap contradicció amb aquestes directrius, s'aprofitaran els circuits BTT que ja existeixen.
- Les rutes han de transcorre per camins d'una amplada mínima de 3 m. En aquells casos en els que per completar una ruta aquest criteri no es pugui acomplir, caldrà valorar la conveniència d'acceptar trams d'amplada inferior en funció de la longitud del tram, la seva freqüentació, el tipus de zona de la que es tracti, i d'altres criteris que puguin ser aplicables. L'òrgan gestor del Parc ha de donar explícitament el vist-i-plau a l'opció adoptada.
- L'inici i el final de les rutes BTT estaran propers als llocs on es concentrin els usuaris potencials, i podran ubicar-se a dintre o a fora dels límits del Parc. Això no obstant si algun dels punts actuals de concentració s'ubica en un indret d'elevat interès o sensible en relació a la conservació dels sistemes naturals, o que interfereixi amb activitats excursionistes o educatives, es podrà reubicar o afavorir la concentració en un altre lloc.
- S'intentarà que aquestes rutes tinguin forma de circuits (retorn al mateix punt de sortida) i s'afavoriran els enllaços entre rutes.

- En el disseny de les rutes BTT es tindrà en compte la xarxa d'equipaments per a l'ordenació del lleure, de manera que els usuaris d'aquestes rutes puguin disposar dels seus serveis. Alhora, els equipaments poden ser instruments de suport a l'ordenació de l'activitat ciclista.
- S'evitarà que les rutes transcorrin per zones d'especial fragilitat: zones de regulació especial, o d'altres indrets amb especial sensibilitat que l'òrgan gestor del Parc pugui anar definint.
- Les rutes BTT no vorejaran torrents ni d'altres connectors ecològics. Només podran transcórrer a prop del llit d'un torrent si es fan servir camins ja existents i transitables per turismes o vehicles 4x4. Només es podran creuar torrents si existeixen passos d'obra habilitats per a cotxes.
- El nivell de dificultat de les rutes BTT haurà de ser adequat al dels seus usuaris potencials, tant pel que fa a longitud com a desnivell. De la mateixa manera, a l'hora de definir el seu traçat, és recomanable que el grup promotor reculli les opinions de grups ciclistes i dels ajuntaments.
- La creació d'un centre BTT amb tot el recorregut o part d'ell dins del Parc, serà objecte d'una anàlisi de compatibilitat amb els objectius de conservació del Parc. A més del previsible augment d'afluència que suposaria, un centre d'aquest tipus implica senyalització (amb llibre d'estil), punts d'acolliment, punts de sortida, punts d'informació, publicacions, etc. Caldrà avaluar amb detall les compatibilitats o incompatibilitats del projecte amb els objectius generals, criteris i normes del Pla especial del Parc. En qualsevol cas, la seva ubicació estaria preferentment a fora dels límits del PEIN.

Nº acció	Nom acció
PVA 3	Realització del Pla Director de itineraris senyalitzats del Parc
Descripció i objectius	
<p>Partint de la situació actual d'itineraris per a vianants i bicicletes es proposa analitzar les necessitats del Parc des d'un punt de vista global, integrant la necessitat de conservació dels valors naturals del Parc i l'ús en el lleure que es practica en el Parc.</p> <p>En aquest Pla Director es tindran en compte les tipologies d'itineraris proposats en el present Pla i les recomanacions del Pla d'accessos que es planteja.</p> <p>Per a la definició de les xarxes i itineraris és interessant tenir en compte els recorreguts més coneguts i utilitzats així com els més utilitzats en els activitats organitzades més multitudinàries.</p>	

4.2 SUBPROGRAMA D'EQUIPAMENTS I SERVEIS PÚBLICS

Objectius:

- Crear equipaments d'acollida que serveixin per a la canalització i control de la visitació en les principals zones d'accés.
- Ampliar el nombre de punts d'informació.
- Crear àrees d'esplai en les zones on actualment es donen activitats de pícnic.
- Crear àrees d'aparcament en les zones on actualment s'aparca de forma no regulada i hi ha problemes de conservació o entre els usuaris.
- Racionalitzar la xarxa d'itineraris del Parc.
- Reforçar el Centre de Documentació del Parc.
- Garantir l'adequació de l'accés públic als equipaments del Parc a la llei d'accessibilitat (Llei 20/1991), en la mesura que sigui possible.
- Realitzar un catàleg de bones pràctiques per als equipaments.
- Fomentar el treball en xarxa dels equipaments dins el Parc i dins la Xarxa de Parcs Naturals de la Diputació de Barcelona.

El Parc té equipaments per a l'ús públic en funcionament, tot i que compta amb pocs espais d'acollida del visitant.

Taula 4.2.1 Equipaments existents al Parc ²

Tipus equipament	Equipament
Oficina	Oficina del Parc de la Serralada Litoral
Centres i punts d'informació	Centre d'Informació de la Creu de can Boquet
Centre de documentació	Centre de Documentació del Parc de la Serralada Litoral
Miradors i observatori de fauna	Mirador de la Cornisa Mirador de Montcabrer
Itineraris senyalitzats	<ul style="list-style-type: none"> – Al castell de Burriac des d'Argentona – Al castell de Burriac des de Cabrera de Mar – GR 92 (Sender del Mediterrani) – GR 97-3 (Palaudàries-Gallecs-Alella) – Itinerari ornitològic Riudemeia <ul style="list-style-type: none"> – La creu de Montcabrer – La roca d'en Toni – La ruta de l'esquirol – Meridià Verd – Ruta del Vedat – Ruta prehistòrica I Can Gol-Céllecs – Ruta prehistòrica II Can Planes-Sant Bartomeu

² Els equipaments s'han classificat segons el document "Relació d'equipaments d'educació ambiental i ús públic de la Xarxa de Parcs Naturals", aprovat el febrer del 2007, on es relacionen els equipaments i serveis d'educació ambiental i ús públic que són sota gestió directa de l'òrgan de gestió del Parc o bé es troben en règim de concessió administrativa o conveniats.

4.2.2 CRITERIS PER A LA CREACIÓ DE NOUS EQUIPAMENTS

Per tal de garantir l'equilibri entre l'acollida adequada als visitants i la conservació dels valors del Parc cal la creació de nous espais i equipaments. Així doncs cal especificar criteris de creació de nous equipaments. De forma general, els nous equipaments que es creïn hauran de seguir, de forma genèrica, les següents premisses:

- Compatibilitat amb el Pla especial de protecció del medi natural i del paisatge de la Conreria-Sant Mateu-Céllecs.
- Coherència amb els equipaments existents, tant des del punt de vista temàtic com territorial, per tal de no crear repeticions.
- S'utilitzaran i rehabilitaran instal·lacions i edificis existents abans de crear-ne de bell nou.
- Els espais més visitats han de tenir la suficient infraestructura d'acollida i equipaments per a poder absorbir els visitants, minimitzant l'impacte d'aquests sobre el territori. Especialment les àrees d'ús públic intensiu i les d'especial atenció freqüentades.
- Necessitat que tots els municipis tinguin proper i accessible un punt d'informació per tal de vincular els habitants i els visitants del municipi al Parc.
- Sempre que sigui tècnicament i econòmicament possible, i compleixi tots els requisits anteriors, es donarà suport als equipaments impulsats des dels ajuntaments del municipis del Parc. En aquests casos cal que la iniciativa municipal entri dins la lògica del Pla d'ús públic i el Pla especial i que l'equipament es realitzi de forma coordinada amb l'òrgan gestor del Parc.
- És important la implantació gradual de les noves tecnologies.

4.2.2.1 Espais potencials com a equipaments del Parc

El Parc té diferents finques que han estat ofertes per part dels propietaris com a possible ubicació d'equipaments del Parc. A continuació es llisten aquestes finques en el benentès que són simple propostes sense un projecte suficientment desenvolupat al darrera. Tot i això poden servir per a desenvolupar la futura xarxa d'equipaments del Parc.

Les finques més destacables són:

- Can Rabassa (Vilanova del Vallès). Propietat municipal.
- Can Coll (Montornès del Vallès). Propietat municipal.
- Can Planas (Roca del Vallès). Propietat municipal.
- Can Genís (Cabriels). Propietat privada.
- Can Barba (Cabriels). Propietat municipal.
- Refugi Ferreria del Vedat (Teià). Propietat municipal.
- Riera de Teià, urbanització Les Delícies (Teià). Propietat municipal.

4.2.2.2 Implantació de noves tecnologies

En el conjunt dels equipaments cal que s'implantïn progressivament les noves tecnologies de la informació i la comunicació (TIC). Es proposa la creació de nous punts d'informació interactius, que reduiran costos de personal dels punts d'informació i permetran l'accés a la informació més bàsica de l'espai natural i les activitats que s'hi realitzen.

Cal treballar per potenciar la informació d'ús públic disponible a través de la web del Parc, i la possibilitat de treballar amb la descàrrega de rutes (tracks) per a GPS.

Igualment en les possibles exposicions i audiovisuals dels equipaments cal la implantació de les TIC per tal de modernitzar els mitjans tècnics i fer-les més interactives.

4.2.2.3 Els equipaments del Pla especial

A continuació s'exposen els equipaments d'ús públic previstos en el Pla especial, especificats segons la classificació estàndard de la Xarxa de Parcs Naturals de la Diputació de Barcelona. En general, els equipaments proposats en el Pla especial es mantenen en la proposta del present Pla d'ús públic, tot i que hi ha modificacions que són comentades a continuació.

Pla especial	Tipus Xarxa de Parcs Naturals	Indrets	Pla d'ús públic	Executat (2010)
Punt d'Informació (Tipus A)	Centres i punts d'informació	Coll de la Vallença	Inclòs en el PUP de Marina ³	Sí
		Coll de Montalegre – La Conreria	Inclòs en el PUP de Marina	
		Coll de Font de Cera	No previst	
		Coll de Clau – can Gurguí	Traslladat a can Gurguí	
		Cadira del Bisbe	Inclòs	
		Creu de can Boquet	Inclòs	Sí
		Turó de Montcabrer	No previst	
		Sant Bartomeu de Cabanyes	Inclòs	
		Coll de Parpers	Traslladat a Mare de Déu dels Àngels	
Can Maimó (Vallromanes)	Inclòs			
Àrea d'acampada (Tipus B)	Àrees d'acampada	Planes de l'Espinal	Inclòs	
Àrea recreativa/berenador (Tipus C)	Àrees d'esplai	Cadira del Bisbe	Inclòs	
		Planes de can Boquet	No previst	
		Ca l'Arcís	No previst	
		Montcabrer	No previst	
		Mare de Déu dels Àngels - Ameia	Inclòs	Sí (Privat)
Mirador panoràmic (Tipus D)	Miradors i observatoris de fauna	Sant Climent	Inclòs en el PUP de Marina	
		Coll de la Vallença	Inclòs en el PUP de Marina	Sí
		Turó d'en Mates (Galzeran)	Inclòs en el PUP de Marina	
		Turó d'en Baldiri	Inclòs	
		Turó d'en Cases	Inclòs	
		Turó de Montcabrer	Inclòs	Sí
		Castell de Burriac	Inclòs	Sí
		Turó de Céllecs	Inclòs	
		Coll de Parpers	No previst	

³ El PUP (Pla d'Ús Públic) del Parc de la Serralada de Marina completa els equipaments en el territori de l'EIN La Conreria.-Sant Mateu- Céllecs corresponent al municipi de Tiana i Badalona.

4.2.2.4 Justificació modificacions de les propostes del Pla especial

En el procés de planificació del present Pla d'ús públic s'han desestimat algunes de les propostes d'equipaments previstes en el Pla especial, i per altra banda s'han previst nous equipaments no inclosos en el Pla especial. Això és degut sobretot a la tasca d'actualització de la realitat del Parc. A continuació es detalla cada un dels casos en que no es segueix el Pla especial:

- Punt d'informació de la Font de Cera. Espai de pas on actualment els visitants no paren. Aquest punt d'informació es proposa agrupar-lo amb el de can Gurguí.
- Punt d'informació de Coll de Clau – can Gurguí. El Punt d'informació de Coll de Clau es creu més convenient d'ubicar-lo a les Planes de can Gurguí, doncs és la zona on els visitants hi fan estada i on s'ubicarà una àrea d'esplai.
- Punt d'informació del Coll de Parpers. Actualment a la zona existeix l'Àrea d'Esplai privada de la Mare de Déu dels Àngels, i és on es proposa que s'ubiqui el punt d'informació.
- Punt d'informació del turó de Montcabrer. Tot i ser un espai molt visitat i donat el seu espai limitat, es proposa mantenir el mirador existent i que el punt d'informació de referència a la zona siguin el de la Creu de can Boquet, ja existent, o el proposat al sector del Castell de Burriac.
- Àrees d'esplai de ca l'Arcís, Creu de can Boquet i turó de Montcabrer. No es creu prioritari la ubicació d'àrees d'esplai en les zones on actualment no es realitza aquesta activitat. Els visitants podran ser redirigits cap al Centre d'Informació de la Creu de can Boquet o a l'Àrea d'esplai de can Gurguí.
- Mirador del Coll de Parpers. No es considera prioritari, doncs des de l'existència del túnel de Parpers la zona és poc visitada. Es creu més interessant ubicar miradors en el turó de Céllecs, espai on es pot observar la migració dels ocells i que actualment és més visitats.

4.2.3 POTENCIACIÓ DE LA XARXA D'EQUIPAMENTS I SERVEIS

En el model d'equipaments de Parc que es vol obtenir, es proposa fomentar el treball en xarxa. L'objectiu és aconseguir la coordinació i complementarietat dels equipaments entre ells, evitant repeticions i fomentant la informació creuada, alhora que els gestors de cada un dels equipaments aconseguen tenir una visió global del Parc. Així doncs cal treballar per a que el visitant rebi informació completa i coherent de tot el Parc des de qualsevol equipament del Parc.

Hi ha certs criteris generals per fomentar el treball en xarxa entre els equipaments:

- Vinculació dels equipaments en eixos temàtics d'interès de cada un.
- Protocol de comunicació dels actes i activitats de cada equipament als altres equipaments per tal d'obtenir la informació creuada i que els mateixos punts o centres d'informació puguin actuar com a centres de redistribució de visitants.
- Tractament de la imatge corporativa dels equipaments de forma homogènia per a cohesionar el conjunt dels espais utilitzats com a equipament.

- Accions:

Nº acció	Nom acció
PES_1	Creació del protocol de comunicació entre els equipaments del Parc.
Descripció i objectius	
Tenir clars els canals de comunicació i distribució de la informació entre tots els equipaments del Parc .	
Així en tots els convenis, contractes i concessió caldrà tenir en compte el protocol i posar-lo com a condició a complir.	

4.2.4 ESCENARI FUTUR D'EQUIPAMENTS

A continuació s'exposa l'escenari d'equipaments resultat de l'execució de tots els equipaments previstos en el Pla d'ús públic. Es presenten dos llistats equivalents per a un mateix escenari, doncs són dos lectures per facilitar les tasques de gestió i execució del Pla.

En el primer es prioritza un equipament segons cada espai, i es descriu els equipaments complementaris que inclou, per exemple, el Centre d'Informació de can Boquet, on s'ubicarà un aparcament. És el que s'anomena *escenari segons tipologia*.

Aquest mateix escenari és complementat pel *llistat complet d'equipaments*, on es descriuen cada un dels equipaments que s'han de gestionar, cada aparcament, cada mirador, cada punt d'informació, independentment de si formen part d'un altre equipament. Aquest llistat serà útil per la gestió dels equipaments.

4.2.4.1 Escenari segons tipologia

En el següent llistat es prioritza cada equipament segons la tipologia que més el caracteritza, i inclou els equipaments complementaris que inclou.

En el següent llistat es prioritza cada equipament segons la tipologia que més el caracteritza, i inclou els equipaments complementaris que també hi són presents o previstos. Els equipaments marcats amb * són existents i si s'escau existeix un conveni amb el gestor a data de novembre de 2010.

Oficina del Parc

* Oficina del Parc de la Serralada Litoral

Centres i punts d'informació

* Centre d'Informació de la Creu de can Boquet

— Aparcament

* Punt d'Informació de Can Lleonart

Castell de Burriac

— Aparcament

Nostra Senyora dels Àngels

Sant Bartomeu de Cabanyes

— Aparcament

Sant Mateu

— Àrea d'acampada

Vilanova del Vallès. Sector de can Maimó

— Aparcament

Equipament d'educació ambiental

Can Girona

- Punt d'informació
- Aparcament
- Àrea d'esplai

Centre de documentació

* Centre de Documentació del Parc de la Serralada Litoral

Àrees d'esplai

Cadira del Bisbe

- Aparcament

Planes de can Gurguí

- Punt d'informació

- Aparcament

Font Picant d'Argentona

- Punt d'informació

- Aparcament

Aparcaments

Coll de Clau

Cruïlla central elèctrica

Mútua metal·lúrgica

Planes de Montcabrer

Roca d'en Toni

Miradors i observatoris de fauna

Castell de Burriac

Turó de Castellruf

* Mirador de la Cornisa

- Aparcament

* Mirador de Montcabrer

Mirador de Nou Pins

Pla dels matxos

Turó d'en Baldiri

Turó Cases

Turó de Céllecs

Turó de Galzeran

Turó de Lledó

Àrees d'acampada

Planes de l'Espinal

4.2.4.2 Llistat complet d'equipaments

En el següent llistat es descriuen cada un dels equipaments independentment de si complementen un altre equipament o són l'equipament principal d'un espai. Els equipaments marcats amb * són existents i si s'escau existeix un conveni amb el gestor a data de novembre de 2010.

Oficina del Parc

* Oficina del Parc de la Serralada Litoral

Centres i punts d'informació

Can Girona

* Punt d'informació de Can Lleonart

Castell de Burriac

* Centre d'Informació de la Creu de can Boquet

Font Picant d'Argentona

Nostra Senyora dels Àngels

Planes de can Gurguí

Sant Bartomeu de Cabanyes

Sant Mateu

Vilanova del Vallès. Sector de can Maimó

Equipament d'educació ambiental

Can Girona

Centre de documentació

* Centre de Documentació del Parc de la Serralada Litoral

Àrees d'esplai

Cadira del Bisbe

Can Girona

Font Picant d'Argentona

Planes de can Gurguí

Aparcaments

Cadira del Bisbe

Can Girona

Castell de Burriac

Centre d'Informació de la Creu de can Boquet

Coll de Clau

Cruïlla central elèctrica

Font Picant d'Argentona

* Mirador de la Cornisa

Mútua metal·lúrgica

Planes de can Gurguí

Planes de Montcabrer

Roca d'en Toni

Sant Bartomeu de Cabanyes
Vilanova del Vallès. Sector de can Maimó

Miradors i observatoris de fauna

Castell de Burriac
Mirador de la Cornisa
Mirador de Montcabrer
Nou Pins
Pla dels matxos
Turó Cases
Turó de Castellruf
Turó de Céllecs
Turó de Galzeran
Turó de Lledó
Turó d'en Baldiri

Àrees d'acampada

Planes de l'Espinal
Sant Mateu

4.2.5 CENTRES I PUNTS D'INFORMACIÓ

Les definicions de punt i centre d'informació⁴:

- Per **Punt d'informació** s'entén aquell equipament dedicat a la informació als visitants, que pot comptar amb venda de productes amb independència de formar part, com passa sovint, d'equipaments més grans que compten amb altres serveis.
- Per **Centre d'informació** s'entén aquell equipament, gestionat directament o mitjançant concessió o conveni, dedicat a la informació als visitants, que disposa d'una exposició permanent i/o un audiovisual relacionat amb el Parc. Pot comptar amb venda de productes i publicacions o bé gestionar altres serveis associats (itineraris guiats etc.).

Actualment al Parc només existeix el **Centre d'Informació de la Creu de can Boquet**, ubicat en un espai clau de pas per als visitants i que actualment és un referent al Parc en temes d'organització de visites i educació ambiental.

A partir d'aquesta situació es proposa la creació de nous punts d'informació, que poden consistir en el condicionament d'un equipament (espai disponible i informador) o bé que finalment siguin punts a incloure al Dispositiu d'Informació Personalitzada o condicionats amb un equipament lleuger tipus plafó informatiu. En molts casos es proposen els punts d'informació vinculats a altres tipologies d'equipaments, com àrees d'esplai o àrees d'acampada.



Els punts i centres d'informació proposats, explicats amb més detall en el llistat d'accions, són els següents:

- **Can Girona** (Santa Maria de Martorelles).
- **Can Gurguí o Planes de can Gurguí** (Teià).
- **Can Lleonart** (Alella).
- **Vilanova del Vallès** (Vilanova del Vallès). Ubicat en la zona propera a can Maimó.
- **Castell de Burriac** (Cabrera de Mar).
- **Font Picant Argentona** (Argentona).
- **Nostra Senyora dels Àngels** (La Roca del Vallès i Argentona).
- **Sant Bartomeu de Cabanyes** (Òrrius).
- **Sant Mateu** (Premià de Dalt).

Per aconseguir que els equipaments privats del Parc (restaurants, hípiques, cases de colònies, allotjaments, etc.) puguin funcionar com a punts d'informació del Parc es proposa buscar la complicitats dels seus gestors a través de convenis de col·laboració i fomentant la informació creuada entre els equipaments.

⁴ Definició extreta del document "Relació nominal dels equipaments i serveis d'educació ambiental i ús públic de la Xarxa de Parcs Naturals" de la Diputació de Barcelona

- Accions:

Nº acció	Nom acció
PES_2	Creació d'un punt d'informació lleuger (pla informació i plafons) al sector del Castell de Burriac (Cabrera de Mar - Argentona)
Descripció i objectius	
Nova creació d'un punt d'informació vinculat al Dispositiu d'Informació Personalitzada o plafons informatius.	

Nº acció	Nom acció
PES_3	Creació d'un punt d'informació lleuger (pla informació i plafons) a Sant Bartomeu de Cabanyes (Òrrius).
Descripció i objectius	
Nova creació d'un punt d'informació vinculat al Dispositiu d'Informació Personalitzada o plafons informatius.	

Nº acció	Nom acció
PES_4	Creació d'un punt d'informació a Sant Mateu (Premià de Dalt).
Descripció i objectius	
Es proposa la creació d'un punt d'informació del Parc vinculat a l'àrea d'acampada a través d'un equipament presencial i el Dispositiu d'Informació Personalitzada.	

Nº acció	Nom acció
PES_5	Creació d'un punt d'informació al municipi de Vilanova de Vallès (sector de can Maimó).
Descripció i objectius	
Punt estratègic d'entrada de visitants des del Vallès, on es proposa ubicar un espai d'informació a través del Dispositiu d'Informació Personalitzada o plafons informatius.	
Es treballa per establir un conveni amb algun equipament privat des de l'ajuntament, o bé un punt d'informació mòbil del Dispositiu d'Informació Personalitzada.	

Nº acció	Nom acció
PES_6	Condicionament d'un punt d'informació vinculat a l'equipament d'educació ambiental de can Girona (Santa Maria de Martorelles).
Descripció i objectius	
La Casa de colònies de can Girona, de titularitat municipal (Ajuntament de Barcelona) ha tingut i ha ofert als visitants informació durant molts anys del seu funcionament, tot i no haver-hi cap conveni formal entre els concessionaris i el Parc. Actualment és un equipament que es troba en remodelació, i es proposa que en la seva reobertura com a equipament d'educació ambiental, es tingui en compte un punt d'informació del Parc. Així doncs cal parlar amb els gestors concessionaris i amb l'Ajuntament de Barcelona per a que ho incloguin com a condició en la següent concessió.	

Nº acció	Nom acció
PES_7	Condicionament d'un punt d'informació vinculat a l'àrea d'esplai de can Gurguí o Planes de can Gurguí (Teià)
Descripció i objectius	
Equipament d'informació vinculat a l'àrea d'esplai, de nova creació i que es proposa realitzar a través d'un conveni amb l'Ajuntament de Teià.	



Nº acció	Nom acció
PES_8	Condicionament d'un punt d'informació vinculat a l'àrea d'esplai de la Font Picant d'Argentona (Argentona).
Descripció i objectius	
Equipament d'informació vinculat a l'àrea d'esplai, de nova creació i que es proposa realitzar a través d'un conveni amb l'Ajuntament d'Argentona.	

Nº acció	Nom acció
PES_9	Conveni amb l'àrea d'esplai privada de Nostra Senyora dels Àngels per tal que funcioni com a punt d'informació del Parc (La Roca del Vallès i Argentona)
Descripció i objectius	
Es proposa vincular al Parc l'àrea d'esplai privada existent, espai de referència dels visitants de la zona, a través de la creació d'un punt d'informació.	

4.2.6 MUSEUS I ALTRES EQUIPAMENTS CULTURALS

Actualment dins el Parc no hi ha en funcionament cap equipament que es consideri Museu o equipament cultural. Tot i això hi ha dos equipaments que realitzen funcions similars, són:

- El Museu Arxiu Municipal de Vilassar de Dalt, que actualment és el Centre de Documentació del Parc de la Serralada Litoral, té com a finalitat la conservació i difusió del patrimoni arqueològic, arquitectònic, històric, natural i cultural de Vilassar de Dalt i el seu entorn. El fet que el Museu sigui el Centre de Documentació ja el vincula al Parc, tot i que no es consideri com a equipament cultural.
- La Masia Museu Municipal de can Magarola, és a més el Casal del Vi d'Alella i està estretament vinculada al Consell Regulador de la Denominació d' Origen Alella. Tal i com es veurà en el Programa de desenvolupament econòmic la D.O. d'Alella pot tenir un paper important en el desenvolupament sostenible vinculat al Parc dels municipis de la zona a través del cultiu ecològic i de qualitat del raïm i la producció de vi. Així doncs la vinya i el vi són elements d'interès del Parc i el Casal del Vi d'Alella pot ser un equipament important a tenir en compte per a compartir activitats i informació a través de l'Ajuntament d'Alella.

Es proposa que tot i que no esdevinguin equipaments del Parc es mantingui una relació de coordinació i compartir activitats amb els dos equipaments.

- Accions:

Nº acció	Nom acció
PES_10	Conveni amb l'Ajuntament de Vilassar de Dalt per treballar conjuntament aspectes de difusió de patrimoni cultural, històric i arqueològic del Parc des del Museu Arxiu Municipal i el Centre de Documentació.
Descripció i objectius	
El Museu Arxiu Municipal de Vilassar de Dalt, on és el Centre de Documentació del Parc de la Serralada Litoral, té com a finalitat la conservació i difusió del patrimoni arqueològic, arquitectònic, històric, natural i cultural de Vilassar de Dalt i el seu entorn. Es proposa l'increment de la vinculació del Museu al Parc a través del ja existent Centre de Documentació i d'aquesta manera treballar els aspectes de patrimoni cultural, històric i arqueològic del Parc en l'acollida de visitants.	

4.2.7 EQUIPAMENTS D'EDUCACIÓ AMBIENTAL

Un dels principals objectius de la planificació de l'ús públic dins el Parc de la Serralada Litoral ha de ser treballar per aconseguir augmentar el coneixement dels visitants del Parc sobre el seu valor natural, cultural i paisatgístic. I per aconseguir-ho és clau que el Consorci del Parc de la Serralada Litoral treballi per que hi hagi un equipament d'educació ambiental de referència en l'espai natural protegit.

Cal destacar que el Centre d'Informació de la Creu de can Boquet realitza activitats d'educació ambiental, doncs organitza sortides guiades, però compta amb unes instal·lacions molt limitades i una falta d'espai important per a funcionar com a equipament d'educació ambiental.

Dins l'espai natural, l'equipament que té les instal·lacions i que funciona com equipament d'educació ambiental és can Girona, de titularitat municipal (Ajuntament de Barcelona) i gestionat de forma concessionada (Minyons i Guies Escoltes de Catalunya). can Girona té les instal·lacions adequades (actualment en procés de remodelació) i compta amb el projecte educatiu necessari. Així doncs, es proposa vincular l'equipament a través d'un conveni entre els gestors concessionaris, la propietat i el Consorci del Parc per tal de treballar de forma conjunta per una educació sobre els valors naturals i culturals del Parc de la Serralada Litoral.



- Accions:

Nº acció	Nom acció
PES_11	Establiment d'un conveni de col·laboració amb la propietat (Ajuntament de Barcelona) de can Girona com a equipament d'educació ambiental del Parc
Descripció i objectius	
Es proposa vincular l'equipament a través d'un conveni entre els gestors concessionaris, la propietat (Ajuntament de Barcelona) i el Consorci del Parc per tal de treballar de forma conjunta per una educació sobre els valors naturals i culturals del Parc de la Serralada Litoral.	
Aquest conveni inclourà el condicionament del punt d'informació, aparcament i àrea d'esplai que també es proposen en aquest Pla.	

4.2.8 CENTRE DE DOCUMENTACIÓ

El Centre de Documentació del Parc, situat en el Museu Arxiu Municipal de Vilassar de Dalt, està dotat amb un tècnic documentalista dedicat a temps parcial al centre de documentació i amb ordinador amb connexió a Internet i amb accés al catàleg.

Com a centre de documentació seria interessant la seva integració dins la Xarxa de biblioteques de la Diputació de Barcelona i que els catàlegs de consulta via web fossin únics. Això facilitaria la consulta per part de les persones que facin recerca.

- Accions:

Nº acció	Nom acció
PES_12	Dotació adequada de la infraestructura del centre de documentació i estudi de la possibilitat de canvi d'ubicació a la Biblioteca de Vilassar de Dalt a can Manyé.
Descripció i objectius	
Cal la dotació del Centre de Documentació del Parc, situat en el Museu Arxiu Municipal de Vilassar de Dalt, amb un tècnic documentalista dedicat al centre de documentació i amb ordinador amb connexió a Internet i amb accés al catàleg.	

Nº acció	Nom acció
PES_13	Dotació per a la digitalització de documentació al centre de documentació
Descripció i objectius	
És important que la informació i documentació del Parc estigui el màxim disponible a través de sistemes digitals i internet.	

Nº acció	Nom acció
PES_14	Vinculació del Centre de Documentació a la xarxa de biblioteques de la Diputació de Barcelona.
Descripció i objectius	
Connexió del catàleg del Centre de Documentació a la xarxa de biblioteques de la Diputació de Barcelona i vinculació del centre de documentació amb alguna de les biblioteques del municipi on actualment està situat l'equipament.	

4.2.9 ÀREES D'ESPLAI

Les àrees d'esplai tenen la funció d'acollir les persones que volen realitzar una estada d'un dia al Parc i poder dinar a l'aire lliure, i sobretot són utilitzades com a espai per a fer foc i poder coure el menjar en les barbacoes. Actualment existeix l'Àrea d'esplai privada de la Mare de Déu dels Àngels amb una gran capacitat.

Per altra banda hi ha diverses zones del Parc on les famílies practiquen el pícnic en espais que no es troben ordenats i condicionats. De forma prioritària les àrees d'esplai proposades estan ubicades en aquestes per tal que siguin condicionades com a d'esplai amb zones de taules, papereres i contenidors i un aparcament, en aquells espais on sigui possible.

Les àrees d'esplai proposades són:

- **Cadira del Bisbe** (Premià de Dalt).
- **Can Girona**. (Santa Maria de Martorelles).
- **Planes de can Gurguí** (Teià i Vallromanes).
- **Font Picant d'Argentona** (Argentona).
- **Nostra Senyora dels Àngels** (La Roca del Vallès i Argentona).

En alguns casos, es proposa que les àrees d'esplai tinguin un punt d'informació associat per tal d'aconseguir que els seus visitants coneguin el Parc, els seus valors i les activitats que es realitzen en altres espais naturals.

Pel que fa a les barbacoes en cal una regulació temporal per aconseguir que només s'utilitzin en les èpoques de baix risc d'incendi (d'octubre a maig) en les zones on ja existeixen i estan en funcionament i es proposa que no es creïn noves zones amb barbacoes.

En tot cas cal complir l'article 40 del Pla especial del Parc sobre la creació de noves àrees recreatives.

- Accions:

Nº acció	Nom acció
PES_15	Acord amb l'ajuntament per al condicionament de l'àrea d'esplai municipal existent a la Cadira del Bisbe (Premià de Dalt).
Descripció i objectius	
Es proposa el condicionament de l'àrea d'esplai existent de forma conjunta amb l'Ajuntament de Premià de Dalt. Es proposa el seu complement amb una zona d'aparcament.	

Nº acció	Nom acció
PES_16	Acord amb l'ajuntament de Barcelona per incloure una àrea d'esplai dins el recinte de can Girona (Santa Maria de Martorelles).
Descripció i objectius	
Es proposa el condicionament d'un àrea d'esplai dins el recinte de can Girona. Així doncs es proposa que en el conveni entre el Parc i aquest ajuntament per que can Girona formi part dels equipaments d'educació ambiental del Parc, es contempli també el condicionament de l'àrea d'esplai.	

Nº acció	Nom acció
PES_17	Condicionament d'una nova àrea d'esplai a les Planes de can Gurguí (Teià i Vallromanes)
Descripció i objectius	
Actual zona on es realitzen activitats de pícnic els caps de setmana. Es proposa el seu condicionament com a àrea d'esplai i complementat amb un punt d'informació del Parc.	

Nº acció	Nom acció
PES_18	Acord amb l'ajuntament per al condicionament de l'àrea d'esplai municipal existent a la Font Picant d'Argentona (Argentona).
Descripció i objectius	
Es tracta d'un espai utilitzat tradicionalment com espai de lleure pels habitants d'Argentona i que des de l'Ajuntament d'Argentona es vol condicionar com a espai de lleure i àrea d'esplai. Així doncs cal arribar a un acord amb l'Ajuntament per a la seva execució i gestió segons el model d'àrees d'esplai del Parc i per ubicar-hi un punt d'informació del Parc i una zona d'aparcament d'accés al Parc.	

4.2.10 ÀREES D'APARCAMENT

Els aparcaments s'han d'entendre com a elements d'ordenació dels accessos i no com a equipaments per al foment de la utilització del vehicle privat. Cal destacar que actualment només existeix aparcament regulat del Mirador de la Cornisa. L'aparcament de la Roca d'en Toni no està formalment regulat es troba gestionat pel Parc, però s'hi ha realitzat actuacions, com la delimitació de l'espai d'aparcament.

En els equipaments i els principals espais d'entrada al Parc es proposa que hi hagi un mínim d'espai on, de forma ordenada, hi puguin estacionar una quantitat raonable de vehicles.

Es realitzarà el condicionament d'aparcaments en els espais que compleixin les següents condicions:

- Espais actualment utilitzats com a zona d'aparcament no regulat. Actualment hi ha diversos espais com les esplanades de can Gurguí, sota el Castell de Burriac, a la font de Sant Mateu, etc., espais que cal regular. Cal escollir els espais actuals on és viable el condicionament d'un aparcament sense que es realitzi un impacte sobre el patrimoni natural.
- Per altra banda és necessari que existeixi un aparcament en els espais de porta de Parc o zona d'acollida o zona propera a equipaments.
- Cada equipament del Parc haurà de tenir una zona on estacionar els vehicle, i en cas que sigui necessari, una àrea d'aparcament condicionada.

Seguint aquests criteris i les necessitats actuals de l'espai natural es proposen les següents zones d'aparcament vinculades a un equipament :

- **Cadira del Bisbe.**
- **Can Girona.**
- **Can Gurguí.**
- **Can Maimó.**
- **Centre d'Informació de la Creu de can Boquet.**
- **Font Picant Cabrera de Mar.**
- **Font Picant d'Argentona.**
- **Mirador de la Cornisa.**
- **Mirador de Montcabrer.**
- **Sant Bartomeu de Cabanyes.**

A més, hi ha zones d'aparcament que donen resposta a la necessitat d'aparcar en un punt, sense presència d'equipament d'ús públic proper:

- **Coll de Clau.**
- **Cruïlla central elèctrica.**
- **Mútua metal·lúrgica.**
- **Roca d'en Toni.**

Es proposa la correcta ordenació d'aquests espais a través dels criteris de qualitat dels aparcaments que es contemplen en el sistema Q de qualitat:

- senyalització dels límits de l'àrea d'aparcament
- delimitació de les places d'aparcament
- senyalització de l'aparcament a les principals vies d'accés
- places reservades a minusvàlids i bicis.
- és opcional que tinguin accés a autocars. En tot cas, estarà adequadament senyalitzat.
- presència de contenidors o papereres

• Accions:

Nº acció	Nom acció
PES_19	Condicionament de les zones d'aparcament vinculades als equipaments (CI Creu de can Boquet, PI Castell de Burriac, PI Sant Bartomeu de Cabanyes, PI Vilanova del Vallès, EEA Can Girona, AE Cadira del Bisbe, AE Planes de can Gurguí, AE Font Picant d'Argentona, Mirador de la Cornisa)
Descripció i objectius	
<p>Seguint aquests criteris i les necessitats actuals de l'espai natural es proposen les següents zones d'aparcament vinculades a un equipament :</p> <ul style="list-style-type: none"> – Centre d'Informació de la Creu de can Boquet. Espai de trànsit complicat degut a la seva condició de cruïlla i a la presència de restaurants proper. Es proposa el condicionament d'un petit aparcament per poder parar a demanar informació en el Centre existent. – Punt d'informació del Castell de Burriac. Vinculat a la zona del Castell de Burriac i al Punt d'Informació del Parc que s'ubicarà en la zona. – Punt d'informació de Sant Bartomeu de Cabanyes. Vinculat al punt d'informació lleuger ubicat en el sector de l'ermita de Sant Bartomeu de Cabanyes. – Punt d'informació de Vilanova del Vallès. Zona d'aparcament del punt d'informació en el sector de can Maimó. – Equipament d'Educació Ambiental de Can Girona. Cal que en el conveni amb l'Ajuntament de Barcelona per can Girona com equipament d'educació ambiental del Parc s'inclougui el condicionament d'un aparcament. – Àrea d'esplai de la Cadira del Bisbe. Aparcament de nova creació, vinculat a l'àrea d'esplai. – Àrea d'esplai de la Font Picant d'Argentona. Cal el convenir amb l'Ajuntament d'Argentona per a condicionar l'aparcament a la Font Picant, juntament amb l'àrea d'esplai. – Àrea d'esplai de les Planes de can Gurguí. Aparcament de nova creació, vinculat a l'àrea d'esplai i el punt d'informació. – Mirador de la Cornisa. Aparcament existent vinculat al Mirador de la Cornisa i molt vinculat al lleure de la zona de Sant Mateu. 	

Nº acció	Nom acció
PES_20	Creació i condicionament de quatre àrees d'aparcament al Parc (Roca d'en Toni, Coll de Clau, Cruïlla central elèctrica, Mútua metal·lúrgica)
Descripció i objectius	
<p>Creació de noves zones d'aparcament regulades a:</p> <ul style="list-style-type: none">– Coll de Clau. Condicionament d'un aparcament per donar resposta a l'estacionament de vehicles dels visitants que accedeixen cap a la zona de can Gurguí i Sant Mateu.– Cruïlla central elèctrica. Molt vinculat al sector de lleure de Sant Mateu.– Mútua metal·lúrgica. Aparcament que donarà cabuda als vehicles que accedeixin a la zona de Montcabrer i proper a Coll de Porc.– Roca d'en Toni. Espai on actualment s'aparca i on des del Consorci del Parc s'han realitzat accions concretes i puntuals de condicionament. Es proposa el seu ple condicionament per tal que les places estiguin delimitades i compleixi les condicions descrites en el present Pla.	

4.2.11 MIRADORS I OBSERVATORIS DE FAUNA

Un dels grans valors del Parc és el paisatge que s'obre davant la serralada Litoral, oferint vistes sobre la pròpia serra i als dos vessants del Maresme i el Vallès Oriental. Així es proposa el condicionament de miradors per tal que el visitant pugui interpretar l'entorn i valorar el paisatge. I per altra banda la serralada es un bon espai per a poder admirar les migracions d'ocells.

El condicionament de zones de mirador ha de incloure la instal·lació de:

- Cartells interpretatius del paisatge o bé d'elements naturals (en aquest cas es proposa que siguin miradors on es pugui interpretar la migració de les aus).
- En cas que l'espai ho permeti i ho pugui acollir per espai disponible i per la sensibilitat de l'entorn, un mirador ha de contenir una zona de descans amb bancs i, quan sigui necessari per a delimitar l'espai de mirador o bé per motius de seguretat, una barana. En cas que el mirador estigui dins una zona de regulació especial del Pla especial, no es condicionarà zona de descans. El material sempre serà de fusta.

Actualment en el Parc de la Serralada Litoral estan condicionats els següents miradors, que cal adequar per tal que siguin equipaments del Parc:

- **Mirador de la Cornisa.** (Teià)
- **Mirador de Montcabrer.** (Cabrera de Mar)

Com a nova creació es proposen els següents punts panoràmics del Parc, on cal la instal·lació de plafons informatius descriptius dels valors del Parc i en especial de les migracions dels ocells que es poden observar des de la Serralada:

- **Castell de Burriac.** (Argentona i Cabrera de Mar)
- **Mirador de Nou Pins** (Alella).
- **Pla dels matxos**(Argentona)
- **Turó d'en Baldiri** (Teià).
- **Turó de Cases** (Òrrius).
- **Turó de Castellruf** (Santa Maria de Martorelles)
- **Turó de Céllecs** (Òrrius).
- **Turó de Galzeran** (Tiana)
- **Turó de Lledó** (Premià de Dalt, Teià i Vallromanes)

En alguns dels miradors com el Turó de Céllecs, el Turó d'en Cases i el Turó d'en Baldiri es condiciona el seu arranament a que els municipis corresponents restringeixin l'accés motoritzat a la zona. Aquesta mesura intenta assegurar la conservació de la zona i el seu entorn natural.

- Accions

Nº acció	Nom acció
PES_21	Condicionament com a miradors del Parc de dues àrees de mirador existents al Castell de Burriac i Mirador de Nou Pins.
Descripció i objectius	
<ul style="list-style-type: none"> – Castell de Burriac. En la zona superior del Castell de Burriac existeix una zona condicionada que fa les funcions de mirador. Tot i això es proposa la seva remodelació i millora a través de la instal·lació de plafons, doncs no hi ha espai per a bancs. – Mirador de Nou Pins. Mirador condicionat per l'Ajuntament d'Alella i que traspasarà la seva gestió al Consorci del Parc. Cal que es realitzi un recondicionament de l'espai. 	

Nº acció	Nom acció
PES_22	Creació de noves àrees de mirador a Pla dels matxos, Turó d'en Baldiri, Turó de Cases, Turó de Castellruf, Turó de Cèllecs, Turó de Galzeran, Turó de Lledó.
Descripció i objectius	
<p>Com a nova creació es proposen els següents punts panoràmics del Parc, on cal la instal·lació de plafons informatius descriptius dels valors del Parc i en especial de les migracions dels ocells que es poden observar des de la Serralada:</p> <ul style="list-style-type: none"> – Pla dels matxos(Argentona) – Turó d'en Baldiri (Teià). És recomanable que només sigui condicionat si es garanteix l'accés exclusiu a peu i es restringeix per a modes motoritzats (cal realitzar tancament de pistes al municipi de Premià de Dalt). – Turó de Cases (Òrrius). Un dels punts més destacats per a l'observació de la migració d'ocells. És recomanable que només sigui condicionat si es garanteix l'accés exclusiu a peu i es restringeix per a modes motoritzats (cal realitzar tancament de pistes al municipi de Premià de Dalt). – Turó de Castellruf (Santa Maria de Martorelles) – Turó de Cèllecs (Òrrius). Un dels punts més destacats per a l'observació de la migració d'ocells. És recomanable que només sigui condicionat si es garanteix l'accés exclusiu a peu i es restringeix per a modes motoritzats (cal realitzar tancament de pistes al municipi de Vilanova del Vallès). – Turó de Galzeran (Tiana) – Turó de Lledó (Premià de Dalt, Teià i Vallromanes) 	

4.2.12 ÀREES D'ACAMPADA

Actualment des del Consorci del Parc s'autoritza l'acampada de forma puntual en la zona de **Sant Mateu** amb informe previ preceptiu de l'òrgan gestor del Parc i autorització del DMAH. Normalment els usuaris són grups juvenils. Es proposa que aquesta zona passi a ser zona d'acampada regulada permanent per tal de garantir els serveis necessaris i prevenir els impactes derivats de l'acampada freqüent.

Per altra banda en el Pla especial es preveu la creació d'una zona d'acampada regulada (tipus equipament B) en la zona de les **Planes de l'Espinal**, acció que s'inclou en el present Pla d'ús públic.

La creació de noves àrees d'acampada regulada ha de tenir en compte les directrius establerts en l'article 41 del Pla especial.

Nº acció	Nom acció
PES_23	Condicionament d'una àrea d'acampada a Sant Mateu
Descripció i objectius	
Condicionament dels espais amb serveis sanitaris, delimitació clara de l'espai i treballs d'integració paisatgística. S'inclouran igualment una zona amb bancs, baranes i tanques i un petit espai d'aparcament.	

Nº acció	Nom acció
PES_24	Condicionament d'una àrea d'acampada a les Planes de l'Espinal
Descripció i objectius	
Condicionament dels espais amb serveis sanitaris, delimitació clara de l'espai i treballs d'integració paisatgística. S'inclouran igualment una zona amb bancs, baranes i tanques i un petit espai d'aparcament.	

4.2.13 LA GESTIÓ AMBIENTAL DELS EQUIPAMENTS I SERVEIS: CATÀLEG DE BONES PRÀCTIQUES

Per tal de garantir el bon funcionament dels equipaments, serveis i activitats es proposa la redacció i implantació d'un catàleg de bones pràctiques. Aquest document no ha de ser exclusiu per al Parc sinó comú a tots els Parcs de la Xarxa de Parcs Naturals de la Diputació de Barcelona.

- Accions:

Nº acció	Nom acció
PES_25	Realització del Catàleg de bones pràctiques comú per als equipaments de la Xarxa de Parcs Naturals de la Diputació de Barcelona.
Descripció i objectius	
Realització d'un document comú a tota la Xarxa de Parcs Naturals de la Diputació de Barcelona que contingui els criteris de bones pràctiques que han de seguir els equipaments de la xarxa d'equipaments dels Parcs. Entre aquests criteris hi ha d'haver bones pràctiques ambientals de gestió de l'equipament, de treball amb els visitants i d'acollida, bones pràctiques paisatgístiques, de la tasca informativa i educativa, etc. i en qualsevol aspecte de gestió de l'equipament.	

4.3 SUBPROGRAMA DE NETEJA I MANTENIMENT DELS EQUIPAMENTS

Objectius:

- Mantenir una bona xarxa de senyalització dels itineraris.
- Millorar el manteniment dels equipaments.
- Mantenir el protocol de neteja dels espais més freqüentats i dels equipaments.
- Impulsar la implantació de la separació selectiva de la brossa en els equipaments i espai més freqüentats del Parc.

4.3.1 NETEJA DEL PARC

La neteja dels equipaments, l'interior i l'exterior, anirà a càrrec del gestor de l'equipament, ja siguin propis, en conveni o en concessió. Així doncs caldrà que s'inclogui aquesta condició en el marc de col·laboració, conveni o concessió.

El Parc caldrà que vetlli per a la neteja dels equipaments gestionats directament des de l'òrgan gestor del Parc, que actualment són miradors i aparcaments.

Pel que fa a la neteja general de l'espai, s'organitza mitjançant dos mecanismes:

- Una empresa externa realitza una ruta ordinària i periòdica al voltant de la xarxa viària bàsica i dels indrets més accessibles i freqüentats.
- I la guarderia del Parc completa la feina amb un protocol de neteja de la resta d'indrets freqüentats i de qualsevol punt d'abocament que apareix al Parc i és possible retirar sense suport extern.

Es proposa continuar amb aquesta tasca i millorar-la dins el que sigui possible, ampliant nous punts i augmentant-la freqüència.

La recollida dels contenidors i papereres instal·lats pels ajuntaments al llarg del Parc es realitzarà a través dels ajuntaments corresponents.

Tenint en compte la decisió de la Comissió d'Ús Social de la Xarxa de Parcs Naturals de la Diputació de Barcelona i la seva campanya informativa i de normalització, es vetllarà al màxim per impulsar la implantació de la separació selectiva de la brossa en els equipaments i espai més freqüentats del Parc. Igualment cal fomentar la complicitat dels usuaris per a mantenir el Parc en bones condicions de neteja, i per tant es proposa realitzar la senyalització necessària i una bona campanya d'educació i comunicació al respecte.

- Accions:

Nº acció	Nom acció
PNM_1	Implantació i millora del protocol de neteja dels espais més freqüentats.
Descripció i objectius	
Millora del protocol de neteja dels espais més freqüentats que el Parc té implantat. Millora dins el que sigui possible de la freqüència de neteja i augmentar el nombre d'espais on es realitza.	

Nº acció	Nom acció
PNM_2	Implantació d'un model de recollida selectiva en el protocol de neteja del Parc [contracte extern i guarderia].
Descripció i objectius	
Vetllar per la recollida selectiva dels residus recollits en el protocol de neteja i incloure la condició en el pròxim contracte de l'empresa externa que neteja l'espai natural.	

Nº acció	Nom acció
PNM_3	Acord amb els ajuntaments per tal que el model de papereres i contenidors del Parc segueixin el model de recollida selectiva.
Descripció i objectius	
El model de contenidors i papereres distribuït al llarg del Parc seguirà un model de recollida selectiva en les deixalles de papereres i contenidors del Parc.	

Nº acció	Nom acció
PNM_4	Inclusió de la condició necessària de la implantació d'un model de recollida selectiva en els convenis, contractes i concessions dels equipaments.
Descripció i objectius	
El model de contenidors i papereres dels equipaments del Parc han de seguir un model de recollida selectiva. Es proposa que en el conveni, contractes i concessions dels equipaments aquesta s'inclougui com a condició.	

4.3.2 MANTENIMENT DELS EQUIPAMENTS

Pel que fa al manteniment dels equipaments, des del Parc es realitzen les tasques de manteniment dels equipaments propis. Es proposa la realització d'un calendari anual de manteniment dels equipaments sobre el que caldrà realitzar una reserva de pressupost.

El manteniment dels equipaments municipals que tinguin un acord amb el Parc serà tractat de forma individual i pactada entre el Consorci i l'ajuntament corresponent.

En el programa d'accessos del present Pla ja es destaca la necessitat de crear el Programa de manteniment dels itineraris del Parc, on es proposa el manteniment d'aquests equipaments.

- Accions:

Nº acció	Nom acció
PNM_5	Programació de les necessitats de manteniment dels equipaments propis del Parc i execució del programa anualment.
Descripció i objectius	
Amb l'objectiu de mantenir els equipaments en el màxim bon estat possible, es proposa la realització d'un calendari de tasques de manteniment necessàries per a cada equipament, que de forma conjunta sigui inclòs de forma anual en els pressupostos del Parc.	

Nº acció	Nom acció
PNM_6	Implantació del programa de manteniment dels itineraris previst en el Pla Director d'itineraris del Parc.
Descripció i objectius	
L'òrgan gestor del Parc cal que es faci responsable del manteniment dels itineraris del Parc, com a equipament propi. Disseny i posada en funcionament del Programa de manteniment dels itineraris del Parc.	

Nº acció	Nom acció
PNM_7	Seguiment de la redacció i implantació del Pla de manteniment d'instal·lacions i edificis dels equipaments propis.
Descripció i objectius	
Vetllar per a que es realitzi el Pla de manteniment d'instal·lacions i edificis dels equipaments propis que garanteixi el compliment normatiu.	

5 PROGRAMA DE SENYALITZACIÓ

Objectius

- Garantir la qualitat de la senyalització dins el Parc.
- Establir els estàndards de senyalització en tots els serveis i equipaments del Parc.
- Establir un mètode de manteniment i seguiment de la senyalització al Parc.
- Donar suport a les estratègies de distribució de visitants i als altres programes i subprogrames.

5.1 CRITERIS GENERALS D'ORDENACIÓ

La finalitat de la senyalització en l'espai natural és:

- que en tot moment el visitant tingui consciència que es troba en un espai natural protegit i també com s'ha de comportar en ell.
- que li proveeixi la informació i l'orientació necessària dins el Parc i en els equipaments.
- una eina per a la interpretació de l'entorn, que, utilitzada amb mesura sobre l'entorn, pot facilitar l'aprenentatge sobre els valors naturals i patrimonials del Parc.

La gestió de la senyalització ha de ser suficient com per a transmetre la informació i el missatge desitjat, però sense ser excessiva perquè no tingui un impacte visual negatiu sobre el territori, per tant cal evitar la sobresenyalització. Per assolir aquest objectiu els senyals seran de la mida adequada a les seves funcions, estaran integrats en l'entorn i cal que compleixin els requisits de les ordenances d'ús públic annexes al present document (Annex III) i la "*Normativa gràfica de la senyalització exterior dels Parcs Naturals*".

El manteniment de la senyalització serà l'adequada per tal que sempre es puguin llegir amb facilitat i que la imatge del Parc sigui correcta.

En l'article 16 del Pla especial del Parc de la Serralada Litoral s'admet la instal·lació a la xarxa viària dels senyals de caràcter informatiu, indicador o pedagògic que es considerin necessaris per al correcte desenvolupament de les activitats admeses en l'àmbit del Pla. S'exclou d'aquest supòsit qualsevol senyal o cartell de caràcter publicitari i d'altres elements similars que limitin el camp visual.

5.2 IMATGE GRÀFICA

Tota la senyalització del Parc cal que segueixi el model estàndard de la Diputació de Barcelona, establerta en la “*Normativa gràfica de la senyalització exterior dels Parcs Naturals*”. Aquesta normativa és la imatge gràfica, però des de l'òrgan gestor del Parc cal garantir la correcta senyalització i ubicació de fites en el Parc.

Quan un itinerari entri en la superfície de Parc s'adaptarà a la imatge gràfica del mateix, mantenint l'essència del mateix.

5.3 SENYALITZACIÓ EXTERIOR

5.3.1 SENYALITZACIÓ DELS ACCESSOS

Cal garantir la correcta senyalització dels accessos, seguint els següents criteris:

- Senyalització de benvinguda al Parc en els principals accessos rodats (carreteres i pistes).
- Els principals accessos a peu del Parc seran senyalitzats amb cartells identificatius de benvinguda al Parc.
- Tots els equipaments estaran senyalitzats amb suficient antelació en els seus principals accessos.
- En el cas de regulació de l'accés a una pista, ja sigui de forma temporal o permanent, s'informarà a través de la senyalització, i sempre que sigui possible, sobre el motiu que l'ha provocada.
- Les carreteres seran senyalitzades segons la normativa corresponent i vigent de trànsit.

5.3.2 SENYALITZACIÓ DELS ITINERARIS DEL PARC I SENYALITZACIÓ DIRECCIONAL

Cal garantir la correcta senyalització dels itineraris del Parc:

- Els itineraris del Parc estaran senyalitzats de forma curosa per tal de garantir que un visitant sense coneixements tècnics d'orientació pugui seguir-los sense dificultats ni risc de pèrdua.
- Els senyals seran clars i es podrà interpretar fàcilment la direcció que indiquen.
- Hi haurà un plafó informatiu en cada inici i final d'itinerari amb la informació mínima de identificació de l'itinerari, destí del mateix i el temps aproximat de durada, així com la dificultat. Aquesta informació es podrà complementar juntament amb el recorregut i altres requeriments especials quan sigui necessari.
- La senyalització dels itineraris ha de correspondre a l'exposada en els tríptics interpretatius, en aquells en que aquests siguin disponibles.
- Es seguirà la senyalització del sistema d'homologació de senders de la Federació d'Entitats Excursionistes de Catalunya.

- Qualsevol itinerari que provingui de fora el Parc i entri en aquest caldrà que s'adaptin a la normativa de senyalització, a la imatge gràfica de la mateixa i a les ordenances d'ús públic.

5.3.3 SENYALITZACIÓ NORMATIVA, INFORMATIVA I D'INTERPRETACIÓ

Es considera senyalització informativa qualsevol que doni a conèixer les normes de comportament del Parc o bé que subministri informació sobre els valors del Parc.

Cal garantir la correcta senyalització:

- En la senyalització de benvinguda i en els aparcaments s'identificaran clarament les principals directrius de gestió que cal que el visitant conegui.
- En els punts de major interès, i principalment vinculats a equipaments, es situaran panells informatius i interpretatius.
- Són d'especial necessitat els senyals que expliquin les regulacions de l'ús públic del Parc.
- Cal que els espais de risc siguin correctament senyalitzats (risc d'incendi, risc d'esllavissada, etc.)



5.3.4 SENYALITZACIÓ DE SEGURETAT

Un dels temes més importants en la seguretat és la senyalització, així doncs, cal que estiguin senyalitzades les zones on hi hagi risc:

- Espais inundables, senyalització del creuament de itineraris del Parc amb les zones inundables i properes a la llera.
- Zones de possibles esllavissades. Es senyalitzarà només en el cas dels itineraris del Parc.
- Potabilitat de les aigües en les fonts més freqüentades [segons el Real Decreto 140/2003, de 7 de febrero, por el que se establecen los criterios sanitarios de la calidad del agua de consumo humano.]

5.4 SENYALITZACIÓ DELS EQUIPAMENTS

5.4.1 SENYALITZACIÓ EXTERIOR DE L'EQUIPAMENT

En un equipament cal garantir la correcta senyalització de:

- La informació sobre el nom, tipus d'equipament i els seus horaris de forma visible encara que l'equipament estigui tancat.
- Els diferents elements d'interès i serveis, tant de l'aparcament i equipaments associats com dels diferents elements patrimonials.
- Si cal, dels itineraris que parteixen de l'equipament.

5.4.2 SENYALITZACIÓ INTERNA DE L'EQUIPAMENT

En l'interior de l'equipament seran convenientment senyalitzats els elements i serveis que ofereix l'equipament (sales, lavabos, sortides, recepció, bústia de suggeriments etc.). Igualment caldrà implantar la senyalització necessària per a complir els requisits dels Pla d'Emergències i evacuació dels diferents equipaments o per temes de seguretat, i qualsevol altre tema que es cregui necessari per al bon funcionament de l'equipament.

- Accions:

Nº acció	Nom acció
PSNY_1	Realització de l'inventari i estudi executiu de les necessitats de senyalització del Parc.
Descripció i objectius	
Estudi de les necessitats de senyalització del Parc per a complir les premisses i condicions del present Programa de senyalització. En aquest es detallarà quina senyalització existeix, quina cal modificar i en quins aspectes cal ampliar l'existent. Aquest projecte cal que es coordini amb l'actual situació de substitució gradual de senyalització a tota la Xarxa de Parcs Naturals.	
L'inventari cal que es realitzi de forma georeferenciada per tal de poder vincular la informació a l'aplicatiu informàtic de SIG del Parc (GPN).	

Nº acció	Nom acció
PSNY_2	Programació del manteniment de la senyalització i execució del programa anualment.
Descripció i objectius	
Treball vinculat a l'inventari en el que anualment es supervisa l'estat de conservació de la senyalització i es plantegen les accions necessàries per al seu manteniment i millora.	
Es mantindrà actualitzat un inventari dels senyals existents al Parc que contingui les dades:	
<ul style="list-style-type: none"> - Tipus de senyals. - Número de senyals (dotació). - Ubicació. - Contingut dels senyals. 	

Nº acció	Nom acció
PSNY_3	Treball continu per a la homogeneïtzació de la senyalització de tots els itineraris del Parc.
Descripció i objectius	
Cal promocionar l'acord amb els municipis integrants del Parc utilitzin la mateixa senyalització en els itineraris propers a la zona del Parc.	

Nº acció	Nom acció
PSNY_4	Senyalització de les regulacions de pas i circulació
Descripció i objectius	
Totes les pistes en les que es reguli el pas cal que estiguin convenientment senyalitzades. En el cas de prohibir el pas la senyal serà la reglamentària de transit. En qualsevol cas la senyalització anirà acompanyada de la justificació de la regulació i prohibició.	
Acció relacionada amb el Programa d'accessos.	

6 PROGRAMA D'INFORMACIÓ I COMUNICACIÓ

6.1 SUBPROGRAMA D'INFORMACIÓ

Objectius:

- Implantar un Dispositiu d'Informació Personalitzada.
- Aconseguir material informatiu en els equipaments suficient per a la correcta informació del visitant.

6.1.1 DISPOSITIU D'INFORMACIÓ PERSONALITZADA

Per tal d'aconseguir realitzar una bona tasca d'acollida i informació, la Xarxa de Parcs Naturals de la Diputació de Barcelona compta en molts dels espais amb el Dispositiu d'Informació Personalitzada, que dóna un servei d'acollida i informació als visitants a través d'informadors situats sobre el terreny de forma descentralitzada en els espais que són altament freqüentats.

Es proposa que en el Parc de la Serralada Litoral es tiri endavant el Dispositiu d'Informació Personalitzada del Parc, doncs es tracta d'una eina molt potent i cal aprofitar-la per a que els visitants puguin tenir informació sobre les activitats que es realitzen el mateix dia al Parc i el calendari futur, les regulacions del Parc o les mesures de gestió aplicades.

És interessant tenir en compte la iniciativa d'informació als visitants en prevenció d'incendis a cavall que l'Ajuntament d'Allella va realitzar entre els anys 2006-2008.

- Accions:

Nº acció	Nom acció
PI_1	Disseny i aplicació del Dispositiu d'Informació Personalitzada al Parc de la Serralada Litoral.
Descripció i objectius	
Avaluar la viabilitat de la implantació del Dispositiu d'Informació Personalitzada durant els caps de setmana, dins el programa comú a altres Parcs de la xarxa de la Diputació.	
Actualment, i a mode d'orientació, els punts més interessants on ubicar els informadors són:	
<ul style="list-style-type: none">– Planes de can Gurguí– Coll de Gironella– Coll de Porc– Creu de can Boquet– Sant Mateu– Can Maimó– Font de la Mercè– Sant Bartomeu de Cabanyes– Zones d'escalada o <i>boulder</i> (en funció de la regulació de l'escalada que es concreti)	
Aquests punts poden ser canviats un cop els equipaments proposats estiguin en funcionament.	

6.2 SUBPROGRAMA DE COMUNICACIÓ

Objectius

- Difondre la normativa i les mesures correctores d'impacte per augmentar el seu compliment.
- Divulgar les activitats d'educació ambiental i interpretació del patrimoni que es duen a terme al Parc.

Les campanyes de comunicació del Parc de la Serralada Litoral es realitzen, habitualment, a través dels canals de distribució de l'Oficina Tècnica de Parcs de la Diputació de Barcelona.

La comunicació del Parc ha d'estar impregnada de la filosofia i objectius del Pla especial i el present Pla d'ús públic, per tal d'augmentar el coneixements dels visitants sobre els valors del Parc, i també sobre la seva gestió. Cal donar a conèixer els principals serveis dels equipaments del Parc, sempre intentant no augmentar els visitants al Parc, doncs ja és molt visitat.

Els principals criteris i objectius que ha de perseguir la comunicació del Parc:

- Donar a conèixer la nova regulació del comportament de l'ús públic al Parc amb el present Pla. Així per exemple, caldrà fer arribar la comunicació de la regulació de l'escalada a les revistes especialitzades en aquest camp i els principals grups excursionistes locals.
- Comunicar les diferents mesures de protecció i conservació del Parc i la regulació de l'ús públic que s'hi aplica per tal de prevenir conflictes entre usuaris i amb la gestió del Parc.
- Impulsar l'ús del transport públic en l'accés al Parc.
- Donar a conèixer les activitats adreçades a les escoles organitzades des dels equipaments.
- Donar a conèixer les activitats dels equipaments del Parc per a famílies i el públic en general.

Les principals eines per a comunicar el Parc són els pàgines webs del Parc i la Xarxa de Parcs Naturals de la Diputació de Barcelona, amb el noticiari associat i els fulletons editats a través de Viu el Parc, Parc a Taula, Poesia als Parcs i d'altres que edita el propi Parc (sortides guiades, concurs fotogràfic, etc.).

Igualment cal tenir en compte el paper que tenen en la difusió de les activitats organitzades al Parc els ajuntaments i les seves pàgines web. Així doncs a partir de l'any 2009 hi ha un banner publicitari en els webs dels ajuntaments que enllaça amb la web del Parc. Així mateix, i en cas que els ajuntaments difonguin informació del Parc, caldrà treballar per aconseguir que compleixin els criteris aquí presentats.

- Accions:

Nº acció	Nom acció
PC_1	Disseny i execució d'una campanya de comunicació per un ús públic respectuós al Parc
Descripció i objectius	
<p>La comunicació del Parc ha d'estar impregnada de la filosofia i objectius del present Pla d'ús públic, per tal d'augmentar el coneixements dels visitants sobre els valors del Parc, i també sobre la seva gestió. Cal donar a conèixer els principals serveis dels equipaments del Parc, sempre intentant no augmentar els visitants al Parc, doncs ja és molt visitat. Els principals criteris i objectius que ha de perseguir la comunicació del Parc:</p> <ul style="list-style-type: none"> – Donar a conèixer la nova regulació del comportament de l'ús públic al Parc amb el present Pla. Així per exemple, caldrà fer arribar la comunicació de la regulació de l'escalada a les revistes especialitzades en aquest camp i els principals grups excursionistes locals. – Comunicar les diferents mesures de protecció i conservació del Parc i la regulació de l'ús públic que s'hi aplica per tal de prevenir conflictes entre usuaris i amb la gestió del Parc. – Impulsar l'ús del transport públic en l'accés al Parc. – Donar a conèixer les activitats adreçades a les escoles organitzades des dels equipaments. – Donar a conèixer les activitats dels equipaments del Parc per a famílies i el públic en general. <p>Per a la campanya de comunicació cal tenir en compte els mitjans de cada un dels ajuntaments del Parc, i sobretot la difusió a través dels medis digitals (pàgines web i noticiaris electrònics).</p>	

Nº acció	Nom acció
PC_2	Difusió de les principals notícies de gestió d'ús públic al Parc
Descripció i objectius	
<p>Establiment d'un protocol de creació i difusió dels fets que poden ser notícia d'ús públic al Parc. Cal la coordinació amb l'Oficina Tècnica de Parcs i el servei de comunicació d'aquest.</p>	

Nº acció	Nom acció
PC_3	Elaboració del seguiment de l'impacte en els mitjans de comunicació de la gestió de l'ús públic al Parc
Descripció i objectius	
<p>Realització del recull de les notícies que es publiquen en qualsevol mitja (premsa, ràdio, televisió, internet, etc.) sobre la gestió de l'ús públic al Parc.</p>	

6.2.1 LES PUBLICACIONS

6.2.1.1 Publicacions del Parc

El Parc té una àmplia bibliografia i materials divulgatius sobre el Parc. L'objectiu de les publicacions és tenir suport físic per al procés d'informació dels visitants, així com donar una imatge de qualitat i prestigi a les persones que les poden tenir. Així mateix, i en les publicacions de caire més científic, es vol donar a conèixer els valors del Parc i la seva gestió, d'aquesta manera també es converteixen en una eina de transparència de la gestió del Parc.

Els principals elements impresos que és recomanable que existeixin són:

- Desplegable del Parc, informatiu general del Parc amb la informació bàsica de l'espai natural i els seus equipaments i serveis.
- Guia del Parc
- Tríptics - guies dels itineraris del Parc (veure programa d'educació ambiental)
- Publicació periòdica de les activitats que tenen lloc als equipaments del Parc
- Informatius de la regulació del comportament o bé de temes de gestió del Parc
- Tríptic explicatiu de cada equipament
- Monografies temàtiques
- Pòsters, postals, etc. material senzill de difusió dels valors naturals
- Mapa del Parc

Igualment es podran publicar altres materials, sempre que siguin d'interès per al Parc i que ajudin a assolir els objectius de gestió del mateix.

Les publicacions estaran disponibles en tots els Centres i punts d'informació, museus, la oficina del Parc i equipaments d'educació ambiental o culturals, tant si són gratuïtes com de pagament.

- Idioma

Es recomana que les diferents publicacions es realitzin amb els idiomes establerts en la següent taula.

Publicació	Disponible via web	Idioma			
		Català	Castellà	Anglès	Francès
Desplegable del Parc	X	X	X	X	X
Guia		X	X	X	
Guies dels itineraris	X	X	X	X	X
Publicació periòdica de les activitats	X	X			
Informatius de la regulació	X	X	X	X	
Monografies temàtiques	X	X			
Pòsters, postals, etc.		X			

6.2.1.2 Publicacions de la Xarxa de Parcs Naturals de la Diputació de Barcelona

Des de l'Oficina Tècnica de Parcs de la Diputació de Barcelona es realitzen publicacions sobre diferents aspectes de la Xarxa de Parcs Naturals de la Diputació de Barcelona, en les que el Parc de la Serralada Litoral cal que hi participi aportant la informació necessària. Un exemple d'aquestes és la publicació de la "Guia d'Itineraris de la Xarxa de Parcs Naturals de la Diputació de Barcelona", "Rutes de patrimoni arquitectònic" o "Rutes literàries", entre altres .

6.2.1.3 Publicacions privades

Les publicacions que es realitzen des del sector privat sobre l'àmbit de la Serralada Litoral són molt àmplies i variades. Sempre que l'òrgan gestor del Parc donin suport a publicacions privades caldrà que es realitzi de forma coherent amb els objectius del Pla especial, el present Pla d'ús públic i les seves ordenances.

A més, cal posar especial esment en la publicació de llibres de rutes i itineraris, que caldria que complissin el Programa d'accessos.

6.2.1.4 Imatge gràfica

Les publicacions del Parc i la Xarxa de Parcs Naturals de la Diputació de Barcelona caldrà que sempre segueixin la imatge gràfica establerta per l'Oficina Tècnica de Parcs Naturals de la Diputació de Barcelona. En les publicacions d'altri en les que el Parc participi, caldrà que hi sigui present la imatge gràfica de forma correcta.

- Accions:

Nº acció	Nom acció
PC_4	Actualització dels continguts de les publicacions en el moment que aquestes es reeditin o quan tinguin una antiguitat superior a la recomanable.
Descripció i objectius	
<p>Cal la revisió i actualització dels continguts de les publicacions en el moment que aquestes es reeditin o quan tinguin una antiguitat superior a la recomanable.</p> <p>L'antiguitat màxima recomanable per a cada un dels elements genèrics de publicació és:</p> <ul style="list-style-type: none"> – Desplegable del Parc (màxim 5 anys) – Mapa de recursos o turístic (màxim 5 anys) – Guia del Parc (màxim 10 anys) – Tríptics - guies dels itineraris del Parc (màxim 10 anys) – Publicació periòdica de les activitats que tenen lloc als equipaments del Parc (màxim 6 mesos) – Informatius de la regulació del comportament o bé de temes de gestió del Parc (sota demanda de les necessitats i davant de canvis de gestió) – Tríptic explicatiu de cada equipament (màxim 5 anys) – Monografies temàtiques (sota demanda de les necessitats i davant de canvis de gestió). – Pòsters, postals, etc. material senzill de difusió dels valors naturals (sota demanda de les oportunitats, tot i que seria recomanable tenir un nou element de forma anual) 	



Nº acció	Nom acció
PC 5	Edició dels documents informatius de les regulacions i gestió del Parc
Descripció i objectius	
<p>Actualització dels encartables (flyers) informatius sobre les regulacions existents al Parc i afegir-hi nous temes com la regulació de l'accés, temes concrets de les ordenances, etc. En concret es proposa la creació de les següents temàtiques:</p> <ul style="list-style-type: none"> – Gestió dels equipaments – Regulacions i millores dels accessos – Regulacions de les ordenances <p>Aquestes publicacions tenen una clara tendència a donar a conèixer la gestió del Parc als seus visitants amb l'objectiu que compreguin el motiu de les regulacions que hi són establertes. Això està vinculat a l'educació ambiental i el seu programa.</p>	

Nº acció	Nom acció
PC_6	Disseny i edició dels tríptics interpretatius dels itineraris que defineixi el Pla Director d'itineraris del Parc
Descripció i objectius	
Disseny i elaboració dels tríptics interpretatius dels itineraris que es senyalitzaran en el Parc. Cal que siguin esquemàtics i fàcils d'entendre, així com útils per a la orientació sobre el terreny.	

Nº acció	Nom acció
PC_7	Edició de material de difusió (pòsters, postals, etc.)
Descripció i objectius	
Edició amb caràcter puntual de material de comunicació per a la difusió dels valors del Parc. Es proposa l'edició d'un element amb caràcter anual (pòsters, postals, etc.)	

6.2.2 UTILITZACIÓ DE LES TECNOLOGIES DE LA INFORMACIÓ I LA COMUNICACIÓ (TIC) I LLOC WEB

Cal que en els canals de comunicació i les publicacions del Parc s'utilitzin les noves tecnologies de la Informació i la Comunicació (TIC), potenciant la difusió de la informació a través del web, punts d'informació digital, rutes o els *tracks* dels itineraris en Global Positioning System (GPS), etc.

- Accions:

Nº acció	Nom acció
PC_8	Manteniment i ampliació dels continguts de la web
Descripció i objectius	
Una eina important és el lloc web, on cal que es disposi en forma digital del màxim nombre d'elements de difusió. Així doncs, i tal i com ja es treballa actualment, cal una actualització periòdica de la web. Tot i així es proposa que les seves funcions s'ampliïn per tal de poder tenir les publicacions gratuïtes penjades a la web i que es puguin comprar les que estiguin a la venda.	

Nº acció	Nom acció
PC_9	Utilització de les noves tecnologies de la Informació i la Comunicació (TIC) en els punts d'informació
Descripció i objectius	
En els punts d'informació que es proposen cal que existeixin "publicacions digitals" i que aquests centres disposin de tecnologia que permeti passar informació del terminal d'informació fins al receptor del visitant.	

Nº acció	Nom acció
PC_10	Creació d'un catàleg digital dels indrets d'interès lligats a itineraris del Parc vinculat a eines de GPS (Global Positioning System)
Descripció i objectius	
Aplicació de les noves tecnologies en l'establiment dels itineraris i interpretació de l'entorn, i realització d'un catàleg digital de tots els espais d'interès del Parc amb rutes per GPS incloses per tal que sigui informació disponible als visitants.	

6.2.3 EXPOSICIONS I MATERIAL AUDIOVISUAL

Degut a la gran fidelitat dels visitants al Parc, les exposicions tradicionals, amb una gran inversió inicial i immobilitat posterior de continguts durant diversos anys, no generen interès entre els usuaris, doncs un cop ha estat vista una vegada no hi ha necessitat de tornar a l'equipament. Així doncs, cal que les exposicions i el material audiovisual tinguin un caràcter innovador i que tinguin un alt índex de renovació per aconseguir despertar l'interès dels visitants que poden accedir a un mateix equipament diversos cops l'any.

És recomanable que en comptes d'exposicions fixes es realitzin activitats temàtiques sobre el centre d'interès de l'equipament en concret i fomentar la utilització de les noves tecnologies de la informació i la comunicació (TIC) per a la renovació dels materials. Tot i això es creu recomanable l'edició d'exposicions i material audiovisual en aquells equipaments emblemàtics del Parc quan aquests siguin creats amb l'objectiu de difondre els seus valors i les seves regulacions de forma didàctica, tant per a escolars com per a adults.

La necessitat d'exposicions vindrà un cop la xarxa d'equipaments del Parc estigui formada i cada equipament tingui definits els seus aspectes claus, però actualment es pot treballar per dotar el següents equipaments amb material audiovisual:

- Centre d'Informació de la Creu de can Boquet
- Equipament d'Educació Ambiental de can Girona

- Accions:

Nº acció	Nom acció
PC_11	Creació i difusió de material audiovisual didàctic del Parc
Descripció i objectius	
Cal que es generi material audiovisual del Parc per tal de poder difondre els seus valors i regulacions de forma didàctica, tant per a escolars com per a adults. Aquest material pot ser temàtic i extret en diverses edicions	
Aquest material pot ser compartit per tots els equipaments.	

Nº acció	Nom acció
PC_12	Disseny i producció de material audiovisual i/o exposicions en el Centre d'Informació de la Creu de can Boquet i en l'Equipament d'Educació Ambiental de can Girona
Descripció i objectius	
La definició de cada un dels equipaments definirà el tema d'exposició o del material, però actualment de forma més prioritària cal treballar per dotar amb material audiovisual el Centre d'Informació de la Creu de can Boquet i l'Equipament d'Educació Ambiental de can Girona.	

7 PROGRAMA D'EDUCACIÓ AMBIENTAL I INTERPRETACIÓ DEL PATRIMONI

Objectius:

- Coordinar l'educació ambiental del Parc de forma única a través d'un Programa d'educació ambiental.
- Oferir itineraris guiats des dels equipaments.
- Continuar formant part de les iniciatives de programes d'educació ambiental de la Xarxa de Parcs Naturals de la Diputació de Barcelona.

El Parc no té actualment equipaments d'educació ambiental en funcionament, tot i que en el Centre d'Informació de la Creu de can Boquet es realitzen activitats d'interpretació de l'entorn natural i d'educació ambiental, bàsicament sortides guiades, impulsades des de l'empresa concessionària. Per altra banda els ajuntaments no organitzen tampoc activitats educatives dins el Parc.

Es proposa la creació d'un programa d'educació ambiental i interpretació del patrimoni que sigui comú al Parc, més enllà del que és estrictament el Viu el Parc, programa en el que actualment s'està col·laborant.

L'objectiu del programa d'educació ambiental i interpretació del patrimoni ha de ser formar una població responsable, conscient i preocupada pel medi ambient i la conservació de la natura, que tingui els coneixements, les competències, la predisposició, la motivació i el sentit del compromís que permeti treballar individual i col·lectivament en la conservació del Parc.

Sota aquesta premissa, el Programa educatiu del Parc ha de incloure els elements necessaris per establir un programa comú a tot el Parc, treballant des dels seus equipaments com a espais de coneixement, com a àmbit de coordinació educativa amb l'escola i com a espai eficient de serveis per als visitants.

També cal que el programa d'educació ambiental del Parc expliqui la gestió del Parc per que a través d'aquesta els visitants compreguin les accions de millora i es facin còmplices de la mateixa per aconseguir la conservació de l'espai natural.

Caldrà que es tinguin en compte la inclusió en aquest programa de les persones amb disfuncions físiques o sensorials i que el programa permeti l'accés a aquestes a la informació, la formació.

Pel que fa als continguts del programa cal diferenciar dues grans línies d'actuació per escolars i per adults i famílies.

Un aspecte important és la tematització dels diferents eixos d'interès del Parc i els equipaments que el representen, així és proposa que cada nou equipament (centre d'informació o equipament d'educació ambiental) tingui un eix educatiu específic i elements d'interès que el diferenciï de la

resta del Parc i sempre que sigui possible el faci únic. En el Parc de la Serralada Litoral existeixen tres grans eixos temàtics sobre els que els equipaments poden vincular-se:

- Eix ambiental i valors naturals
- Eix agrícola i sector de la vinya i el vi
- Eix històric i de patrimoni arqueològic

Finalment hi ha certes activitats d'educació ambiental que tenen característiques comunes amb activitats de voluntariat i que són interessants que s'incloguin dins el programa d'educació ambiental. Es proposa la coordinació dels dos programes.

- Coordinació amb altres programes de la Xarxa de Parcs Naturals de la Diputació de Barcelona

Dins el Programa d'Educació ambiental caldrà tenir en compte la col·laboració amb les iniciatives de programes d'educació ambiental de la Xarxa de Parcs Naturals de la Diputació de Barcelona, com "Viu el Parc" i "Coneguem els nostres Parcs".

- Accions:

Nº acció	Nom acció
PEA_1	Elaboració d'un programa d'educació ambiental al Parc i coordinat amb els que hi pugui haver als municipis
Descripció i objectius	
Redacció del document marc i programàtic per a la consecució dels objectius exposats i les aliances necessàries amb els equipaments privats.	

Nº acció	Nom acció
PEA_2	Col·laboració amb els programes d'educació ambiental de la Xarxa de Parcs Naturals de la Diputació de Barcelona
Descripció i objectius	
Dins el Programa d'Educació ambiental caldrà tenir en compte la col·laboració amb les iniciatives de programes d'educació ambiental de la Xarxa de Parcs Naturals de la Diputació de Barcelona, com "Viu el Parc" i "Coneguem els nostres Parcs".	

8 PROGRAMA DE VOLUNTARIAT

Objectius:

- Coordinar i col·laborar en les activitats de voluntariat que s'organitzen des dels ajuntaments i les entitats locals.
- Participar en l'organització d'activitats amb el Cercle d'amics dels Parcs.
- Donar resposta a voluntariat per a tasques concretes i qualificades, sobretot de recerca, sempre que sigui possible i l'equip tècnic ho consideri viable.

L'organització d'activitats de voluntariat no és una línia d'actuació prioritària del Consorci, però sí que és interessant que el Parc col·labori amb els programes de voluntariat dels municipis propis i propers (ajuntaments i associacions) i pugui interactuar en les activitats que aquests desenvolupen.

Per tal que la feina del voluntariat sigui realment útil per a la gestió i conservació del Parc cal realitzar un inventari d'aquelles activitats i treballs que són necessàries i que es poden realitzar a través de voluntariat per tal de compartir-les amb les entitats interessades.

Per a millorar la coordinació es proposa que totes les entitats hagin de informar al Parc sobre les activitats que realitzen i aquest haurà de posar en comú els diferents programes de voluntariat existent i aportar treballs que són útils i necessaris en la gestió del Parc.

El voluntariat al Parc es basarà en aquelles activitats vinculades al Parc a través del Cercle d'Amics dels Parcs, els ajuntaments i aquelles organitzades des d'entitats externes.

En molts casos les activitats que es poden realitzar estan a cavall de les activitats d'educació ambiental i de voluntariat. Activitats de restauració o neteja d'espais del Parc poden tenir finalitat d'educació ambiental alhora que també ajuden i faciliten la gestió i treballs de l'equip del Parc. Així doncs aquestes activitats caldrà que es gestionin des del programa d'educació ambiental.

A més, el Parc pot donar solució a persones voluntàries amb un nivell tècnic elevat que poden fer treballs concrets de voluntariat, en molts casos es tracta de projectes tècnics, de recerca i desenvolupament i vinculats a institucions educatives. En aquest cas l'òrgan gestor del Parc ha d'avaluar si el projecte que es proposa fer és de interès pel Parc. En cas afirmatiu cal que es firmi un conveni amb l'entitat o la persona que estableixi el temps mínim de dedicació, el tema a tractar i els mitjans necessaris.

- Accions:

Nº acció	Nom acció
PV_1	Realització i manteniment de l'inventari d'activitats i treballs necessaris al Parc a realitzar a través de voluntariat
Descripció i objectius	
El Parc realitzarà un inventari d'aquelles activitats i treballs que són útils i necessaris per a la gestió del Parc i que es poden realitzar a través de voluntariat per tal de compartir-les amb els diferents ajuntaments.	

Nº acció	Nom acció
PV_2	Realització de les activitats de voluntariat de l'inventari a través del Cercle d'Amics dels Parcs
Descripció i objectius	
L'inventari de possibles activitats i treballs de gestió per a voluntariat al Parc serà oferta de forma periòdica al Cercle d'Amics dels Parcs per tal que realitzin accions concretes.	

Nº acció	Nom acció
PV_3	Establiment d'un conveni de col·laboració amb les entitats que organitzin activitats de voluntariat al Parc per tal d'oferir les activitat i treballs de l'inventari
Descripció i objectius	
Vinculació dels programes de voluntariat dels municipis a la gestió del Parc a través de l'acord amb el Parc per tal que realitzin tasques i treballs útils i necessaris per a la gestió del Parc	
Així mateix s'aconseguirà tenir informació del voluntariat de tot el Parc i permetrà la coordinació de les diferents activitats.	

Nº acció	Nom acció
PV_4	Acolliment de voluntariat tècnic a l'Oficina del Parc
Descripció i objectius	
A més, el Parc pot donar solució a persones voluntàries amb un nivell tècnic elevat que poden fer treballs concrets de voluntariat. En molts casos es tracta de projectes tècnics, de recerca i desenvolupament vinculats a institucions educatives. En aquest cas l'òrgan gestor del Parc ha d'avaluar si el projecte que es proposa fer és de interès pel Parc. En cas afirmatiu cal que es firmi un conveni amb l'entitat o la persona que estableixi el temps mínim de dedicació, el tema a tractar i els mitjans necessaris.	

9 PROGRAMA DE PARTICIPACIÓ

Objectius:

- Treballar temes d'ús públic del Parc en l'Assemblea d'Entitats
- Donar eines per a la participació pública en els projectes d'ús públic i la seva planificació
- Fomentar el treball en xarxa dels equipaments i serveis dins el Parc i dins la Xarxa de Parcs Naturals de la Diputació de Barcelona.

Tal i com s'ha descrit en l'apartat de gestió i direcció, la participació dels ens públics i privats en la gestió de l'ús públic al Parc és clau per al desenvolupament d'un ús públic més responsable i el desenvolupament del present Pla. Així doncs cal que l'òrgan gestor del Parc obri la seva gestió cap a la participació pública per tal d'aconseguir el màxim consens possible sobre el model de gestió de l'ús públic al Parc.

Per aconseguir aquest objectiu cal que prèviament es realitzi la identificació dels principals actors implicats i que es treballi el millor mètode de participació possible.

Actualment ja es treballa en l'establiment de convenis i acords de col·laboració amb diferents ens i se'n proposen de nous en el present Pla. Aquests convenis es treballen en clau de participació del sector privat en la gestió de l'ús públic, sempre dins els criteris de gestió i conservació que emmarca el Parc i el seu Pla especial.

Paral·lelament el sistema de queixes i suggeriments establert en tots els equipaments forma una eina de participació indirecta que no cal menysprear. I la regulació d'aquestes a través dels mecanismes de la Q garanteix el seu seguiment i resolució, veure apartat del programa de qualitat.

- Accions:

Nº acció	Nom acció
PP_1	Presentació i treball comú dels projectes de gestió de l'ús públic en l'Assemblea d'entitats
Descripció i objectius	
Treball del desenvolupament del present Pla i els projectes d'ús públic en general en els òrgans de gestió participats que actualment existeixen (Assemblea d'entitats).	

Nº acció	Nom acció
PP_2	Participació del procés de revisió del present Pla d'ús públic
Descripció i objectius	
Cal que en la revisió del present Pla i en la nova creació dels objectius per al següent període es facin les reunions necessàries amb els integrants del Consell Plenari i l'Assamblea d'Entitats per tal que el Pla sigui el màxim acordat possible entre els diferents actors del Parc.	

Nº acció	Nom acció
PP_3	Elaboració d'un manual de bones pràctiques de forma participada amb les entitats que organitzen activitats al Parc
Descripció i objectius	
Creació de forma el màxim consensuada d'un manual de bones pràctiques de forma participada amb les entitats que organitzen activitats al Parc	

Nº acció	Nom acció
PP_3	Elaboració d'un manual de bones pràctiques de forma participada amb les entitats que organitzen activitats al Parc
Descripció i objectius	
Redacció de forma participada del manual de bones pràctiques de forma participada amb les entitats que organitzen activitats al Parc i les entitats de l'Assamblea d'entitats del Parc.	

10 PROGRAMA DE DESENVOLUPAMENT SOCIOECONÒMIC

Objectius:

- Establir marcs de col·laboració amb el sector privat que ofereix serveis i equipaments bàsicament en tres eixos: el vi (D.O. d'Alella), el turisme rural i l'agricultura ecològica dins el Parc.
- Impulsar el programa Parc a Taula
- Revaloritzar la funció social que realitza el Parc dins dels seus municipis.
- Impulsar la custòdia del territori com a mètode de conservació de l'entorn natural i la implicació en la gestió del Parc dels propietaris.

Un dels grans eixos de gestió de la Xarxa de Parcs Naturals de la Diputació de Barcelona és el desenvolupament socioeconòmic dels municipis que en formen part. Al Parc de la Serralada Litoral, degut a la seva naturalesa metropolitana, l'impacte econòmic del Parc és poc apreciable en els municipis, mentre que el principal benefici per a la població local és social.

L'impacte social és molt elevat com a espai de lleure per a les poblacions properes i com espai per a la descoberta de la natura en un dels espais més densament poblats de Catalunya. El programa Viu el Parc pretén vincular la població dels municipis al Parc, però el benefici i ús social va més enllà.

Així doncs cal reforçar els elements socials positius de la presència del Parc a través dels programes existents de Viu el Parc i el Parc a Taula.

- Accions:

Nº acció	Nom acció
PDSE_1	Ampliació de les activitats del Programa Viu el Parc, coordinant les diferents activitats municipals i del Parc.
Descripció i objectius	
Donat que l'impacte més elevat del Parc és social, es proposa l'ampliació de les activitats de Viu el Parc per tal d'aconseguir que el màxim nombre de persones coneguin el Parc d'una forma respectuosa i aprenguin a estimar-lo i respectar-lo.	

Nº acció	Nom acció
PDSE_2	Col·laboració amb les iniciatives econòmiques sostenibles privades, municipals en l'àmbit de la millora de la qualitat de les activitats.
Descripció i objectius	
Establir canals de col·laboració amb les activitats que s'implantin dins el Parc de forma respectuosa i en la línia de treball que sigui paral·lela als objectius de conservació del Parc. Bàsicament es tracta d'activitats de turisme rural.	

Nº acció	Nom acció
PDSE_3	Col·laboració i coordinació amb el sector privat al Parc dins el marc del programa Parc a Taula.
Descripció i objectius	
Acció destinada a augmentar el vincle entre les empreses que treballen dins l'àmbit del Parc i la figura de protecció del Parc per tal d'augmentar la implicació d'aquestes en les mesures de protecció i conservació. Un aspecte important és que aquests equipaments funcionin com a punts d'informació del Parc, aspecte tractat en el programa d'acollida.	

Nº acció	Nom acció
PDSE_4	Valoració de la implantació al Parc de la Serralada Litoral de les subvencions i ajuts existents en la Xarxa de Parcs de la Diputació de Barcelona.
Descripció i objectius	
Implantació dels programes d'ajut i subvencions existents en la Xarxa de Parcs Naturals de la Diputació de Barcelona. Els més interessants i rellevants per a l'ús públic i el desenvolupament socioeconòmic relacionat, són destinades a empreses de serveis enfocades a turisme rural i a entitats culturals.	
Aquesta acció té per objectiu incrementar les activitats econòmiques sostenibles dins el Parc.	

11 PROGRAMA DE CORRECCIÓ DELS IMPACTES

Objectius:

- Minimitzar el risc d'incendi.
- Treballar per la conscienciació dels visitants i millorar la seva actitud cap a la conservació.
- Ordenar la freqüentació de les zones centrals més freqüentades del Parc.
- Ordenar i regular les activitats més impactants.
- Establir relació directa entre els programes de conservació del Parc i els espais més vulnerables a l'acció de l'ús públic.

Actualment no existeix el Pla de conservació del Parc. Es recomana que en la seva redacció es tinguin en compte els impactes que l'ús públic genera sobre el posar les mesures necessàries per evitar-los. El Pla de conservació i el Pla d'ús públic s'han de coordinar per tal d'implantar objectius comuns. A grans objectius, les mesures han de ser de prevenció dels impactes, implantant accions de control i vigilància, i finalment actuacions de restauració de les zones actualment malmeses.



11.1 ACCIONS DE PREVENCIÓ

El primer pas per aconseguir conservar el patrimoni natural i cultural del Parc és evitar que s'hi produeixin impactes. Així doncs des del Parc es poden implantar mesures preventives que assegurin el correcte comportament dels visitants alhora que ordenen les seves activitats i minimitzen els possibles efectes sobre el medi.

Molts dels programes d'aquest pla treballen ja en aquest sentit:

- La ordenació dels accessos al Parc i als seus principals recursos, i els camins i itineraris comporta reduir el risc que les persones malmetin l'entorn.
- El condicionament d'aparcaments, àrees d'esplai i altres equipaments concentra les activitats dels visitants en aquells espais que estan preparats per rebre'ls i per tant minimitza el seu possible impacte.
- La senyalització i el programa d'informació dóna a conèixer al visitant quines mesures de conservació implanta en Parc en la zona, prevenint possibles accions inconvenients.
- El Programa d'educació ambiental treballa per aconseguir el correcte comportament dels visitants.
- Les mesures de seguiment i regulació de les activitats organitzades exposades en les ordenances.
- El treball social per a implicar el màxim nombre d'entitats (ajuntaments, associacions, etc.) en la gestió del Parc treballa per la implicació social per la conservació.

A més d'aquestes grans línies cal destacar certs espais en concret on cal reforçar especialment les mesures preventives, doncs són zones de gran freqüentació i que actualment es troben degradades. Un cop siguin restaurades serà interessant que s'hi realitzin treballs de

condicionament i ordenació de la freqüentació per evitar futurs impactes. Aquestes zones són la pista carenera, la zona de la Creu de can Boquet i Roca d'en Toni, Sant Mateu i les Planes de can Gurguí. En cada una d'aquestes parts caldrà fer un estudi més executiu sobre les mesures preventives concretes.

11.2 REGULACIÓ DE LES ACTIVITATS

Com a mesura a cavall entre la prevenció i la vigilància i control es proposa la regulació de les activitats. Amb aquesta és pretén prevenir les activitats que poden realitzar un impacte negatiu sobre el medi, però cal un acció de vigilància i control posterior per al seu compliment. Així mateix, si la zona ha estat molt afectada per l'activitat d'ús públic produïda fins ara, cal actuar a través de la seva restauració.

A continuació es proposa la regulació de les activitats en les que es creu que cal anar més enllà del marc de regulació bàsica establert en les ordenances per tal de garantir la conservació del patrimoni natural, cultural i paisatgístic.

11.2.1 ESCALADA I BOULDER

En el Parc de la Serralada Litoral una de les activitats que cal que sigui objecte d'una regulació específica és l'escalada. En el moment de redacció del Pla especial de protecció, només existia l'escalada en paret, tradicionalment realitzada i localitzada al sector de Céllecs i als Rocs d'en Vivó, i aquesta no va ser objecte de regulació. L'augment de l'activitat i l'aparició recent de la modalitat d'escalada en bloc o *boulder*⁵, que ha tingut un increment molt important en els darrers anys, fa que urgeixi aquesta regulació. El *boulder* es realitza sobre blocs i boles de granit, valor intrínsec del Parc i del seu valuós patrimoni geològic.

Tenint en compte l'inventari de zones d'escalades realitzat al llarg de l'any 2009, la zona més important d'escalada és el sector de Céllecs, i en la pràctica de *boulder* la zona de la Creu de can Boquet. En aquesta última es dona sovint en elements geològics que són a més elements importants del patrimoni arqueològic (coves, enterraments, jaciments), motiu afegit per garantir-ne la seva conservació.

Les conclusions d'aquest estudi identifiquen recomanacions que cal tenir en compte per al disseny i implantació de la regulació de l'escalada que proposa el present Pla d'ús públic:

- Restringir l'escalada en aquells indrets on hi ha presència propera d'espècies vegetals i animals amenaçades en l'àmbit del Parc.
- Restringir temporalment l'activitat d'escalada en parets (cingleres de Céllecs, Rocs d'en Vivó-Les Banyadores) per tal de garantir la disponibilitat d'hàbitats adequats per a la presència d'espècies d'aus d'interès (Duc, Merla blava). Els ornitòlegs i especialistes són de l'opinió que en indrets on actualment es fa escalada i no hi ha presència de rapinyaires i altres espècies

⁵ Es tracta d'una modalitat d'escalada en la que l'escalador puja sobre blocs i realitza passos de dificultat sense ascendir a una gran alçada.

interessants (merla blava, duc), hi podrien ser per les característiques de l'hàbitat, i que caldria fer una moratòria pactada amb la federació d'escalada, entitats esportives, botigues de venda de material, etc, per comprovar si aquestes espècies tornen o són detectades en aquests indrets. Un cop es comprovés o no aquest fet, es podrien establir regulacions temporals (períodes de l'any) o més estrictes en funció dels objectius de conservació. En aquest sector es podrien habilitar espais de cria o fins i tot penjar nius artificials per a espècies rupícoles. Posteriorment s'hauria de fer un seguiment de la comunitat vegetal que permetria, tot plegat, avaluar correctament els efectes nocius o bé innocus de l'activitat.

- Concentrar l'activitat d'escalada en *boulder* en aquells indrets on actualment es concentra la major part d'aquesta activitat (prop de vies de circulació, i de fàcil accés des de les mateixes), i restringir/limitar la creació de noves àrees. La proposta seria interessant centrar-la en la zona de la Creu de can Boquet, on seria convenient, prèvia negociació amb el sector esportiu implicat, concentrar-la encara més en aquest sector, amb l'ideal d'arribar al 100 % de l'activitat. Si no fos possible, se seleccionarien altres indrets que, en qualsevol dels casos, haurien d'acomplir aquest dos requisits:
 - I. Que les roques objecte de la pràctica d'escalada no tinguin importància des del punt de vista arqueològic o prehistòric. A tal efecte s'hauria de fer un catàleg on quedessin identificats aquests rocs.
 - II. Que estiguin relativament lluny de les àrees d'influència o territoris d'espècies sensibles, segons la informació de que disposi el Parc.
- Fora d'aquests blocs regulats, la direcció del Parc hauria de restringir la pràctica del *boulder* i no permetre la descoberta i obertura de noves vies. La justificació es basa en el fet que el Parc de la Serralada Litoral és un espai protegit de petites dimensions i a més a més la seva estretor fa que la distància de qualsevol punt respecte a la zona no protegida no sigui gran, per tant és un espai especialment vulnerable a les pertorbacions produïdes per la freqüentació.
- Restringir l'escalada en les parets o conjunts de roques que siguin elements del Catàleg de Patrimoni Arqueològic del Parc (en aquest sentit, caldria senyalitzar aquests elements amb informació relativa a la prohibició de la pràctica de l'escalada).

Cal que per a la realització de qualsevol d'aquestes actuacions, regulacions i restriccions es mantinguin converses i s'arribin a acords amb la Federació d'Entitats Excursionistes de Catalunya, les entitats excursionistes i esportives de la zona del Maresme i Vallès, botigues i associacions relacionades, etc. per tal d'arribar a establir un acord de regulació en el que s'estableixin les zones en les que està permesa l'escalada, així com la seva temporalitat.

11.2.2 ACCÉS EN BICICLETA

Una altra activitat no contemplada inicialment en el Pla especial de protecció és la bicicleta de muntanya (BTT). L'accés al Parc en bicicleta és, en alguns casos i en alguns sectors, un problema per a la conservació del patrimoni natural i en especial del sòl. En les ordenances d'ús públic annexes al present Pla es proposa la regulació d'aquesta activitat i cal vetllar per al seu compliment.

En cas d'establir rutes per a bicicletes BTT caldrà seguir les recomanacions establertes en el Pla d'Accessos del present Pla d'ús públic (veure Programa d'acollida).

11.3 ACCIONS DE VIGILÀNCIA I CONTROL

Cal que hi hagi el suficient control i vigilància per assegurar el compliment del Pla especial i les ordenances. En el programa de gestió i direcció es proposa que s'incorpori més personal qualificat com a guarda de parc per tal d'augmentar la capacitat de vigilància i control de l'equip gestor del Parc.

Un dels punts claus és el control i eliminació de l'accés motoritzat no autoritzat al Parc i el seu pas fora pista. En aquest aspecte és clau la coordinació per a la vigilància de l'accés motoritzat entre els guardes del Parc, la Policia Municipal de cada un dels ajuntaments, els Mossos d'esquadra i el Cos d'Agents Rurals del Departament de Medi Ambient.

L'altre aspecte més rellevant en la vigilància i control de les activitats organitzades, en les que caldrà assegurar que es compleixen les mesures preventives i de control que l'òrgan gestor del Parc demana als organitzadors a través de l'autorització.

11.4 ACCIONS DE RESTAURACIÓ

Finalment, si a través de les accions de vigilància i control i les mesures preventives establertes no s'aconsegueix que l'impacte no es produeixi, cal implantar mesures de restauració del medi natural per tal d'aconseguir restablir-lo.

Actualment hi ha zones on calen actuacions de restauració i on cal elaborar un projecte més executiu que concreti les possibles solucions. Aquests àrees són:

- Accessos a la font de Sant Mateu i entorn, on es produeix un accés a través dels prats i fora de camí. Es recomana que es realitzi un estudi d'accessos específic per a la zona de Sant Mateu.
- Restauració de les zones d'escalada i *boulder*. Especialment la zona de la Creu de can Boquet, que és la zona més afectada.
- Planes de can Gurguí. Un cop ordenada l'activitat de pícnic cal restaurar les zones que quedin malmeses per l'antiga activitat.

- Planes de la Figuera. Espai antigament utilitzat com a circuit de motocross que es continua utilitzant malgrat s'ha executat un projecte de restauració com a espai obert. Cal vetllar pel manteniment d'aquest espai com a indret lliure d'aquesta activitat il·legal.

- Accions:

Nº acció	Nom acció
PCI_1	Definició i implantació d'un sistema d'indicadors ecològics que serveixin per mesurar l'impacte de l'ús públic en les zones més freqüentades del Parc.
Descripció i objectius	
Definició d'un sistema d'indicadors ecològics que permetin estudiar amb el pas del temps els canvis en els ecosistemes més freqüentats del Parc. Cal que s'estableixi una bateria d'indicadors i el seu càlcul amb certa periodicitat. Els temes més importants són, entre altres l'erosió, els efectes sobre el patrimoni geològic, l'impacte sobre la fauna, etc.	
Estudi detallat en els punts més emblemàtics del Parc, com la zona de Sant Mateu, Castell de Burriac, Creu de can Boquet, la Roca d'en Toni i els penya-segats de Céllecs.	
Correlació dels indicadors del Pla de Conservació amb indicadors d'ús públic.	



Nº acció	Nom acció
PCI_2	Estudi detallat de les activitats col·lectives organitzades al Parc i definició de criteris de gestió comuns.
Descripció i objectius	
Inventari de les activitats multitudinàries que s'organitzen al Parc per tal de trobar criteris de compatibilitat amb la conservació del patrimoni natural de l'espai natural. Així doncs cal proposar els espais principals on es poden desenvolupar (zonificació de l'ús públic) i establir criteris com el nombre de participants, el nombre d'activitats l'any o simultànies, etc.	

Nº acció	Nom acció
PCI_3	Incorporació de criteris de minimització de l'impacte en la contractació o concessió de la gestió dels equipaments.
Descripció i objectius	
Incorporació de criteris de minimització de l'impacte en la contractació o concessió de la gestió dels equipaments.	
Aquesta acció està relacionada amb la creació i implantació del Catàleg de bones pràctiques de la Xarxa de Parcs Naturals de la Diputació de Barcelona (veure programa d'acollida)	

Nº acció	Nom acció
PCI_4	Redacció dels projectes de restauració de les zones degradades (Sant Mateu, Roca d'en Toni, zones d'escalada, Planes de can Gurguí i Planes de la Figuera).
Descripció i objectius	
<p>Actualment hi ha zones on calen actuacions de restauració i on cal elaborar un projecte més executiu que concreti les possibles solucions. Aquestes àrees són:</p> <ul style="list-style-type: none"> – Accessos a la font Sant Mateu, on es produeix un accés a través dels prats i fora de camí. – La Roca d'en Toni i els accessos motoritzats de forma descontrolada que s'hi produeixen. – Millora de les zones d'escalada i <i>boulder</i>. – Planes de can Gurguí. Un cop ordenada l'activitat de pícnic cal restaurar les zones que quedin malmeses per l'antiga activitat. – Planes de la Figuera. 	

Nº acció	Nom acció
PCI_5	Regulació de les zones d'escalada i <i>boulder</i> de forma consensuada amb els entitats esportives implicades
Descripció i objectius	
<p>Al llarg del 2009 s'ha realitzat un estudi d'identificació i anàlisi de les principals zones de pràctica dins el Parc. Les conclusions d'aquest estudi identifiquen recomanacions que cal tenir en compte per a la implantació del present Pla d'ús públic, que proposa arribar a una regulació de l'escalada:</p> <ul style="list-style-type: none"> – Restringir l'escalada en aquells indrets on hi ha presència propera d'espècies vegetals i animals amenaçades en l'àmbit del Parc. – Restringir temporalment l'activitat d'escalada en parets (cingleres de Céllecs, Rocs d'en Vivó-Les Banyadores) per tal d'estudiar i si cal garantir la disponibilitat d'hàbitats adequats per a la presència d'espècies d'aus d'interès (Duc, Merla blava). – Concentrar l'activitat d'escalada en <i>boulder</i> en aquells indrets on actualment es concentra la major part d'aquesta activitat (prop de vies de circulació, i de fàcil accés des de les mateixes), i restringir/limitar la creació de noves àrees. – Fora d'aquests blocs regulats, la direcció del Parc hauria de restringir la pràctica del <i>boulder</i> i no permetre la descoberta i obertura de noves vies. – Restringir l'escalada en les parets o conjunts de roques que siguin elements del Catàleg de Patrimoni Arqueològic del Parc. <p>Cal que per a la realització de qualsevol d'aquestes actuacions, regulacions i restriccions es mantinguin converses i s'arribin a acords amb la Federació d'Entitats Excursionistes de Catalunya, les entitats excursionistes i esportives de la zona del Maresme i Vallès, botigues i associacions relacionades, etc. per tal d'arribar a establir un acord de regulació en el que s'estableixin les zones en les que està permesa l'escalada, així com la seva temporalitat.</p> <p>Acció relacionada amb el Programa de gestió i direcció.</p>	

Nº acció	Nom acció
PCI_6	Redacció i execució d'un projecte d'ordenació dels accessos a la font de Sant Mateu
Descripció i objectius	
<p>Elaboració i implantació del Pla Director d'accessos de la Zona de Sant Mateu. Per tal de solucionar la possible situació de conflicte amb la gran quantitat d'usuaris de l'espai davant del tancament, es proposa la creació d'alternatives viables i respectuoses amb l'entorn:</p> <ul style="list-style-type: none"> – Crear espais d'acollida seguin els equipaments proposats en el present Pla d'ús públic (Zona acampada, punt d'informació i mirador). – Habilitar camins a peu des de les zones d'acollida fins a Sant Mateu. – Realitzar treballs de millora de l'entorn. – Treballar per la restauració dels impactes existents (erosió, deixalles, desaparició de coberta vegetal, existència múltiple de senders, etc.). – Condicionament de l'espai a la gran freqüentació que suporta. – Senyalització correcta dels accessos. 	

Nº acció	Nom acció
PCI_7	Coordinació del Pla Bàsic d'Incendis amb la implantació del Pla d'ús públic.
Descripció i objectius	
<p>Establiment d'un mecanisme d'informació creuada entre el Pla Bàsic d'Incendis i el Pla d'ús públic per aconseguir que els usuaris coneguin l'acció de prevenció d'incendis i que el dispositiu d'incendis conegui les activitats d'ús públic que es realitzen al Parc.</p>	

Nº acció	Nom acció
PCI_8	Realització de control de l'activitat motoritzada i compliment de les ordenances d'ús públic
Descripció i objectius	
<p>Es proposa la coordinació per a la vigilància de l'accés motoritzat entre els guardes del Parc, la Policia Municipal de cada un dels ajuntaments, els Mossos d'esquadra i el Cos d'Agents Rurals del Departament de Medi Ambient.</p> <p>Pel que fa al compliment de les ordenances d'ús públic es fa especial esment als temes relacionats amb l'accés amb bicicleta tot terreny (BTT).</p>	

Nº acció	Nom acció
PCI_9	Valoració de la realització d'un estudi d'estimació de la capacitat de càrrega en entorns puntuals i conflictius
Descripció i objectius	
<p>Estudi detallat de la capacitat de càrrega en algun dels punts més emblemàtics del Parc, com la zona de Sant Mateu, Castell de Burriac, Can Boquet, la Roca d'en Toni i els penya-segats de Céllecs. Aquest estudi cal que inclogui un estudi detallat de l'erosió detectada en els camins d'accés als espais i efectes sobre el patrimoni geològic, impacte sobre la fauna, saturació psicològica de l'espai, etc.</p>	
Igualment cal que es miri la capacitat d'acollida dels equipaments i de càrrega del seu entorn.	

12 PROGRAMA DE SEGURETAT

Objectius:

- Adequar els equipaments per garantir la seguretat.
- Legalitzar totes les activitats que organitzin els equipaments.
- Mantenir una bona xarxa de senyalització dels perills (perill d'avinguda, aigua potable, perill d'esllavissada, etc.) en les principals zones de visitació del Parc.
- Construir les mesures de seguretat necessàries en els edificis i equipaments gestionats pel Parc per evitar accidents (tanques, estabilització de talussos, condicionament d'estructures, etc.)
- Millorar la relació dels equipaments i itineraris amb les principals vies de comunicació per tal d'evitar accidents.

Cal que tots els equipaments tinguin l'activitat que realitzen legalitzada, complint també amb la Llei 3/1998 de la intervenció integral de l'Administració ambiental, IIAA, i han de comptar amb els corresponents Plans de seguretat, emergència i evacuació.



En els equipaments també cal dur a terme les tasques de manteniment necessàries per a mantenir la seguretat. (Veure programa d'acollida).

Un tema important en la seguretat és la senyalització, doncs permet la orientació dels visitants i per tant és una mesura per evitar accidents. La senyalització necessària s'ha establert en el programa de senyalització. (Veure programa de senyalització).

Pel que fa a les activitats cal preveure que les activitats organitzades dins el Parc tinguin garantia sanitària i assegurança per als seus participants. Així quan el Parc tramiti la petició d'organització d'una activitat caldrà que demani el certificat de l'assegurança.

Pel que fa a la caça, les batudes i activitats cinegètiques de caça major cal que siguin convenientment senyalitzades, tal i com s'estableix en el Programa de senyalització, i segons la normativa vigent. Així mateix és necessari que els caçadors vesteixin la roba adequada i registrada en la normativa. Per tal de garantir la seguretat dels usuaris en les zones més freqüentades es realitzaran els treballs necessaris per a senyalitzar les zones de seguretat de caça.

Finalment en aquells espais de contacte entre la circulació de vehicles motoritzats i una alta freqüència pels vianants, caldrà posar mesures de protecció del vianant i prevenció d'accidents. I seran senyalitzats per a prevenir possibles desorientacions dels visitants (veure programa de senyalització).

- Accions:

Nº acció	Nom acció
PS_1	Condicionament de mesures de seguretat on els itineraris del Parc creuin una via asfaltada, torrents o altres elements de risc.
Descripció i objectius	
En aquells espais de contacte entre la circulació de vehicles motoritzats i una alta freqüència pels vianants, caldrà posar mesures de protecció del vianant i prevenció d'accidents. I seran senyalitzats per a prevenir possibles desorientacions dels visitants.	

Nº acció	Nom acció
PS_1	Inclusió de criteris de seguretat per a l'usuari en els convenis, contractes o concessions dels equipaments.
Descripció i objectius	
En tot convenis, contractes o concessions per a la gestió d'un equipament, es tindran en compte criteris de seguretat de l'equipament en qüestió. Evidentment l'equipament caldrà que compleixi tota la normativa i permisos necessaris..	

Nº acció	Nom acció
PS_3	Verificació de la redacció, aprovació i implantació del Pla d'emergències per a tots els equipaments.
Descripció i objectius	
Verificació de la redacció, aprovació i implantació del Pla d'emergències per a tots els equipaments, en els que s'especificaran quines són les mesures executives per a garantir la seguretat de l'equipament i els seus usuaris .	

13 PROGRAMA DE QUALITAT

Objectius:

- Incorporar criteris de qualitat del sistema Q en la gestió de l'ús públic al Parc.
- Aplicar processos de qualitat en els aspectes més clau de la gestió del Parc.

La Norma Q de Qualitat de l'ús públic dels espais naturals de l'Estat espanyol és promoguda per EUROPARC-Espanya i el Ministerio de Economía mitjançant la Subdirección General de Calidad e Innovación Turística. La redacció de la Norma Q es va dur a terme mitjançant el Comitè Tècnic de Normalització constituït per EUROPARC-Espanya i representants dels 7 espais naturals protegits que havien estat escollits espais pilots.

Així doncs el sistema Q de Qualitat és un dels principals referents per a sistemes de qualitat en espais naturals a Catalunya i dins de la Xarxa de Parcs Naturals de la Diputació de Barcelona.

La implantació del sistema Q de Qualitat és un procés complex que requereix els recursos necessaris per a fer-ho. Com a primer pas es proposa la implantació de part dels criteris de les normes del sistema Q de Qualitat, dirigits sobretot als equipaments.



- Accions:

Nº acció	Nom acció
PQ_1	Incorporació dels criteris de qualitat de la Norma Q en els equipaments i la seva gestió
Descripció i objectius	
Incorporació dels criteris de qualitat del sistema Q al funcionament del Parc <i>Norma 02. Acogida y Recreación</i> <i>Norma 03. Información</i> <i>Norma 07. Seguridad</i> <i>Norma 08. Limpieza y mantenimiento</i> <i>Norma 09. Norma de Calidad Ambiental</i>	

Nº acció	Nom acció
PQ_2	Valoració de l'obtenció del sistema de qualitat SICTED
Descripció i objectius	
Valorar l'interès d'implantar el SICTED per dotar al Parc de mecanismes que li permetin assolir una qualitat del servei ofert als visitants.	
Aquest sistema de qualitat en la gestió de l'ús públic ofereix formació i assessorament per treballar amb uns estàndards de qualitat i alhora ajuda a protocol·litzar els sistemes de treball per aconseguir la major eficiència i la millora en la gestió i relació amb els visitants del Parc.	

14 PROGRAMA DE SEGUIMENT I AVALUACIÓ

El seguiment i avaluació del Pla d'ús públic ha de contenir dos nivells de seguiment i avaluació:

- Seguiment del compliment dels objectius i accions dels programes de gestió. En aquest cas cal que es realitzi l'anàlisi del compliment de les accions dels programes a través del seguiment de la taula resum de l'annex IV i la temporalització de les accions.
- Avaluació de l'estat de l'ús públic del Parc a través d'una bateria d'indicadors. Es proposa un seguit de indicadors ordenats per programes per tal de detectar l'avanç de l'ús públic al Parc amb un sistema senzill i a través de dades fàcilment obtenibles.

Taula 14.1.1 Bateria d'indicadors

Nº Programa	Programa	Objectiu	Indicador	Unitats de mesura
1	PROGRAMA DE GESTIÓ I DIRECCIÓ	Reforçar l'àrea de tècnics d'ús públic	Nº tècnics d'ús públic del Parc [a temps complet, si cal, fer el partitiu]	unitats
1	PROGRAMA DE GESTIÓ I DIRECCIÓ	Realitzar tasques de seguiment dels acords en gestió d'ús públic	Nombre acords amb entitats, associacions usuaris i administracions	unitats
1	PROGRAMA DE GESTIÓ I DIRECCIÓ	Sostenir econòmicament la gestió de l'ús públic	Relació entre el pressupost d'ús públic i la superfície de l'espai protegit per a cada visitant	€/ha/visitant /any
1	PROGRAMA DE GESTIÓ I DIRECCIÓ	Sostenir econòmicament la gestió de l'ús públic	Relació entre el pressupost d'ús públic i el pressupost total de l'espai protegit.	%
1	PROGRAMA DE GESTIÓ I DIRECCIÓ	Garantir la formació interna dels gestors del Parc	Hores de formació als tècnics, guardes i personal d'atenció al públic	Hores de formació / treballadors
2	PROGRAMA D'ACOLLIDA	Mantenir en bon estat la xarxa de camins i itineraris d'ús públic	Inversió en el programa de camins i senders	€/m/any
2	PROGRAMA D'ACOLLIDA	Fomentar la utilització del transport col·lectiu	Percentatge de visitants en transport públic	%

PLA D'ÚS PÚBLIC DEL PARC DE LA SERRALADA LITORAL
C. EL MODEL FUTUR DE L'ÚS PÚBLIC

Nº Programa	Programa	Objectiu	Indicador	Unitats de mesura
2	PROGRAMA D'ACOLLIDA	Garantir l'adequació a la llei d'accessibilitat dels equipaments del Parc	Percentatge d'equipaments accessibles a persones discapacitades	%
2	PROGRAMA D'ACOLLIDA	Millorar el control sobre el nombre real de visitants del Parc	Tendència anual en el nombre de visitants	%
2	PROGRAMA D'ACOLLIDA	Augmentar el percentatge d'utilització dels equipaments	Nombre d'usuaris dels equipaments d'educació ambiental dividit pel nombre d'usuaris pel nombre d'equipaments d'educació ambiental	%
2	PROGRAMA D'ACOLLIDA	Millorar l'oferta d'itineraris autoguiats	Longitud (m) de senders interpretatius per hectàrea de superfície de l'espai natural.	m/ha
2	PROGRAMA D'ACOLLIDA	Fomentar l'accés a les tecnologies de la informació i la comunicació	Nombre de punts d'informació interactius o amb accés a internet respecte els que no	%
2	PROGRAMA D'ACOLLIDA	Ordenar l'ús públic mitjançant l'adequació i localització de l'oferta d'equipaments i serveis	Nombre absolut d'usuaris dividit pel nombre d'equipaments	Quocient
4	PROGRAMA D'INFORMACIÓ I COMUNICACIÓ	Realitzar difusió de la gestió i serveis del Parc de forma satisfactòria amb els objectius de conservació	Existència d'un Pla de comunicació del Parc	S/N
4	PROGRAMA D'INFORMACIÓ I COMUNICACIÓ	Realitzar difusió de la gestió i serveis del Parc de forma satisfactòria amb els objectius de conservació.	Nombre d'eines per comunicar la gestió del Parc	unitats
5	PROGRAMA D'EDUCACIÓ I INTERPRETACIÓ DEL PATRIMONI	Elaborar un programa educatiu comú al Parc.	Existència d'un programa educatiu comú al Parc	S/N

Nº Programa	Programa	Objectiu	Indicador	Unitats de mesura
5	PROGRAMA D'EDUCACIÓ I INTERPRETACIÓ AMBIENTAL DEL PATRIMONI	Existència d'un programa pedagògic per a les activitats d'interpretació i educació ambiental	% d'activitats que es realitzen que formen part del programa	%
5	PROGRAMA D'EDUCACIÓ I INTERPRETACIÓ AMBIENTAL DEL PATRIMONI	Augmentar el percentatge d'utilització dels equipaments	Nombre de persones que han participat en les activitats educatives del Parc respecte els visitants totals del Parc	%
6	PROGRAMA DE VOLUNTARIAT	Encaixar el voluntariat necessari pel Parc	Nombre d'accions de voluntariat a l'any	unitats
7	PROGRAMA DE PARTICIPACIÓ	Tractar temes d'ús públic en els òrgans de consulta participats	Nombre de reunions del Consell plenari i l'Assemblea d'Entitats en que es tracten temes d'ús públic	unitats
7	PROGRAMA DE PARTICIPACIÓ	Tractar temes d'ús públic en els òrgans de consulta participats	Participació pública en la planificació del Parc i en la revisió de les eines de gestió.	S/N
8	PROGRAMA DE DESENVOLUPAMENT SOCIOECONÒMIC	Impulsar el desenvolupament socioeconòmic dels municipis del Parc	Percentatge de treballadors de l'equip del Parc o equipaments i serveis associats que formen part de la població local / total de treballadors	%
8	PROGRAMA DE DESENVOLUPAMENT SOCIOECONÒMIC	Impulsar el desenvolupament socioeconòmic dels municipis del Parc	Percentatge del nombre d'usuaris de l'oferta local, en relació amb el nombre total d'usuaris del conjunt d'equipaments i serveis	%

PLA D'ÚS PÚBLIC DEL PARC DE LA SERRALADA LITORAL
C. EL MODEL FUTUR DE L'ÚS PÚBLIC

Nº Programa	Programa	Objectiu	Indicador	Unitats de mesura
8	PROGRAMA DE DESENVOLUPAMENT SOCIOECONÒMIC	Establir marcs de col·laboració amb el sector privat que ofereix serveis i equipaments relacionats amb l'ús públic	Percentatge de serveis dels municipis del Parc associats a Parc a Taula o algun altre programa de la Diputació de Barcelona i la Xarxa de Parcs respecte el total	%
9	PROGRAMA DE PREVENCIÓ I CORRECCIÓ DELS IMPACTES	Minimitzar l'impacte dels equipaments en el medi del Parc	Equipaments que disposen d'una gestió ambiental respecte els que no en disposen	%
9	PROGRAMA DE PREVENCIÓ I CORRECCIÓ DELS IMPACTES	Realitzar un estudi detallat i seguiment dels espais que presenten més freqüentació i estan més degradats	Nombre d'accions de restauració d'espais relacionat amb l'ús públic al Parc	unitats
9	PROGRAMA DE PREVENCIÓ I CORRECCIÓ DELS IMPACTES	Minimitzar l'impacte de l'ús públic sobre el medi del Parc	Quocient resultat de la divisió del nombre d'incidències i suggeriments que palesen situacions de conflicte de compatibilitat pel nombre total d'incidències i suggeriments.	Quocient
10	PROGRAMA DE SEGURETAT	Garantir l'accés al Parc de forma segura dins la naturalesa pròpia d'espai natural	Nombre d'incidències per seguretat obertes al llarg de l'any	unitats
11	PROGRAMA DE QUALITAT	Incorporar criteris de qualitat del sistema Q en la gestió de l'ús públic al Parc	Nombre de criteris del sistema Q que es tenen en compte en la gestió d'ús públic	unitats
11	PROGRAMA DE QUALITAT	Percentatge d'incidències i suggeriments resolts dins el termini establert	Percentatge d'incidències i suggeriments d'ús públic resolts dins el termini establert	%

Nº Programa	Programa	Objectiu	Indicador	Unitats de mesura
11	PROGRAMA DE QUALITAT	Aconseguir un parc amb una gestió de l'ús públic de qualitat	Quocient resultat de la divisió del nombre d'incidències referents a l'ús públic pel nombre de punts de referències (equipaments)	%

C5. SÍNTESI DE LES ACTUACIONS I CALENDARI

15 TAULA RESUM DE LES ACCIONS DEL PLA D'ÚS PÚBLIC DEL PARC DE LA SERRALADA LITORAL

Nº acció	Nom acció	Prioritat	Període
	PROGRAMA DE GESTIÓ I DIRECCIÓ		
	SUBPROGRAMA DE GESTIÓ		
PGiD_1	Incorporació de personal qualificat com a tècnic d'ús públic i de suport per al desplegament del present Pla d'ús públic al Parc.	Alta	2012-2020
PGiD_2	Incorporació de personal qualificat com a guarda de parc	Alta	2013-2020
PGiD_3	Coordinació de la gestió de l'ús públic entre el Parc de la Serralada Litoral i el Parc de la Serralada de Marina en el municipi de Tiana.	Alta	2011-2020
PGiD_4	Redacció i aprovació de les ordenances d'ús públic del Parc.	Alta	2011-2013
PGiD_5	Disseny i implantació d'un mètode de recompte integral de visitants.	Alta	2012-2020
PGiD_6	Mantenir actualitzades les dades del Sistema d'informació i gestió d'espais protegits (SIGEP) i implementació de noves funcionalitats (seguiment d'activitats organitzades)	Mitja	2011-2020
PGiD_7	Establiment d'un conveni marc de col·laboració amb aquells col·lectius d'usuaris que realitzen activitats dins el Parc de forma periòdica	Mitja	2014-2020
PGiD_8	Negociació i acord per a la regulació de l'escalada i el boulder al Parc	Alta	2011-2020
PGiD_9	Implantació d'un sistema de mesura del grau de satisfacció de l'usuari d'acord amb la Xarxa de Parcs Naturals de la Diputació de Barcelona.	Alta	2011-2015
	SUBPROGRAMA DE FORMACIÓ I INTERCANVI		
PFI_1	Participació dels tècnics gestors de l'ús públic al Parc en el Programa de formació continuada interna comú a la Xarxa de Parcs Naturals de la Diputació de Barcelona i proposta al mateix de noves necessitats formatives.	Mitja	2011-2020
PFI_2	Participació dels informadors i guardes del Parc en el Programa de formació dels informadors de la Xarxa de Parcs Naturals de la Diputació de Barcelona	Alta	2011-2016

Nº acció	Nom acció	Prioritat	Període
	PROGRAMA D'ACOLLIDA		
	SUBPROGRAMA DE VIALITAT I ACCESSOS		
PVA_1	Realitzar inventari de camins al Parc i pla d'ordenació dels seus usos	Alta	2011-2015
PVA_2	Estudi i negociació amb l'ajuntament del tancament de l'accés motoritzat al Parc en els municipis de Vilanova del Vallès i Premià de Dalt.	Alta	2011-2020
PVA_3	Realització del Pla Director de itineraris senyalitzats del Parc	Alta	2011
	SUBPROGRAMA d'EQUIPAMENTS I SERVEIS PÚBLICS		
PES_1	Creació del protocol de comunicació dels equipaments del Parc.	Mitja	2013-2020
PES_2	Creació d'un punt d'informació lleuger (pla informació i plafons) al sector del Castell de Burriac (Cabrera de Mar - Argentona)	Alta	2014
PES_3	Creació d'un punt d'informació lleuger (pla informació i plafons) a Sant Bartomeu de Cabanyes (Òrrius).	Alta	2015
PES_4	Creació d'un punt d'informació a Sant Mateu (Premià de Dalt).	Alta	2013
PES_5	Creació d'un punt d'informació al municipi de Vilanova de Vallès (sector de can Maimó).	Alta	2012
PES_6	Condicionament d'un punt d'informació vinculat a l'equipament d'educació ambiental de can Girona (Santa Maria de Martorelles).	Mitja	2014
PES_7	Condicionament d'un punt d'informació vinculat a l'àrea d'esplai de can Gurguí o Planes de can Gurguí (Teià)	Mitja	2017
PES_8	Condicionament d'un punt d'informació vinculat a l'àrea d'esplai de la Font Picant d'Argentona (Argentona).	Mitja	2015
PES_9	Conveni amb l'àrea d'esplai privada de Nostra Senyora dels Àngels per tal que funcioni com a punt d'informació del Parc (La Roca del Vallès i Argentona)	Alta	2013
PES_10	Conveni amb l'Ajuntament de Vilassar de Dalt per treballar conjuntament aspectes de difusió de patrimoni cultural, històric i arqueològic del Parc des del Museu Arxiu Municipal i el Centre de Documentació.	Baixa	2013-2020
PES_11	Establiment d'un conveni de col·laboració amb la propietat (Ajuntament de Barcelona) de can Girona com a equipament d'educació ambiental del Parc	Mitja	2013-2016
PES_12	Dotació adequada de la infraestructura del centre de documentació i estudi de la possibilitat de canvi d'ubicació a la Biblioteca de Vilassar de Dalt a can Manyé.	Alta	2011-2020
PES_13	Dotació per a la digitalització de documentació al centre de documentació	Baixa	2018-2020
PES_14	Vinculació del Centre de Documentació a la xarxa de biblioteques de la Diputació de Barcelona.	Baixa	2016-2020

Nº acció	Nom acció	Prioritat	Període
	PROGRAMA D'ACOLLIDA		
	SUBPROGRAMA D'EQUIPAMENTS I SERVEIS PÚBLICS		
PES_15	Acord amb l'ajuntament per al condicionament de l'àrea d'esplai municipal existent a la Cadira del Bisbe (Premià de Dalt).	Mitja	2014-2015
PES_16	Acord amb l'ajuntament de Barcelona per incloure una àrea d'esplai dins el recinte de can Girona (Santa Maria de Martorelles).	Mitja	2018-2019
PES_17	Condicionament d'una nova àrea d'esplai a les Planes de can Gurguí (Teià i Vallromanes)	Alta	2016-2017
PES_18	Acord amb l'ajuntament per al condicionament de l'àrea d'esplai municipal existent a la Font Picant d'Argentona (Argentona).	Alta	2014-2015
PES_19	Condicionament de les zones d'aparcament vinculades als equipaments (CI Creu de can Boquet, PI Castell de Burriac, PI Sant Bartomeu de Cabanyes, PI Vilanova del Vallès, EEA Can Girona, AE Cadira del Bisbe, AE Planes de can Gurguí, AE Font Picant d'Argentona, Mirador de la Cornisa)	Mitja	2011-2020
PES_20	Creació i condicionament de quatre àrees d'aparcament al Parc (Roca d'en Toni, Coll de Clau, Cruïlla central elèctrica, Mútua metal·lúrgica)	Alta	2012-2018
PES_21	Condicionament com a miradors del Parc de dues àrees de mirador existents al Castell de Burriac i Mirador de Nou Pins.	Alta	2012-2013
PES_22	Creació de noves àrees de mirador a Pla dels matxos, -Turó d'en Baldiri, -Turó de Cases, -Turó de Castellruf, -Turó de Céllecs, -Turó de Galzeran, -Turó de Lledó.	Mitja	2014-2020
PES_23	Condicionament d'una àrea d'acampada a Sant Mateu	Alta	2012-2020
PES_24	Condicionament d'una àrea d'acampada a les Planes de l'Espinal	Baixa	2019-2020
PES_25	Realització del Catàleg de bones pràctiques comú per als equipaments de la Xarxa de Parcs Naturals de la Diputació de Barcelona.	Baixa	2020
	SUBPROGRAMA DE NETEJA I MANTENIMENT DELS EQUIPAMENTS		
PNM_1	Implantació i millora del protocol de neteja dels espais més freqüentats.	Alta	2011-2020
PNM_2	Implantació d'un model de recollida selectiva en el protocol de neteja del Parc (contracte extern i guarderia).	Alta	2015-2020
PNM_3	Acord amb els ajuntaments per tal que el model de papereres i contenidors del Parc segueixin el model de recollida selectiva.	Mitja	2013-2020
PNM_4	Inclusió de la condició necessària de la implantació d'un model de recollida selectiva en els convenis, contractes i concessions dels equipaments.	Mitja	2013-2020

Nº acció	Nom acció	Prioritat	Període
	PROGRAMA D'ACOLLIDA		
	SUBPROGRAMA DE NETEJA I MANTENIMENT DELS EQUIPAMENTS		
PNM_5	Programació de les necessitats de manteniment dels equipaments propis del Parc i execució del programa anualment.	Alta	2011-2020
PNM_6	Implantació del programa de manteniment dels itineraris previst en el Pla Director d'itineraris del Parc.	Alta	2011-2020
PNM_7	Seguiment de la redacció i implantació del Pla de manteniment d'instal·lacions i edificis dels equipaments propis.	Alta	2011-2021
	PROGRAMA de SENYALITZACIÓ		
PSNY_1	Realització de l'inventari i estudi executiu de les necessitats de senyalització del Parc.	Alta	2013
PSNY_2	Programació del manteniment de la senyalització i execució del programa anualment.	Alta	2014-2020
PSNY_3	Treball continu per a la homogeneïtzació de la senyalització de tots els itineraris del Parc.	Mitja	2011-2020
PSNY_4	Senyalització de les regulacions de pas i circulació	Alta	2011-2020
	PROGRAMA D'INFORMACIÓ I COMUNICACIÓ		
	SUBPROGRAMA D'INFORMACIÓ		
PI_1	Disseny i aplicació del Dispositiu d'Informació Personalitzada al Parc de la Serralada Litoral.	Alta	2013-2020
	SUBPROGRAMA DE COMUNICACIÓ		
PC_1	Disseny i execució d'una campanya de comunicació per un ús públic respectuós al Parc	Alta	2015-2020
PC_2	Difusió de les principals notícies de gestió d'ús públic al Parc	Alta	2011-2020
PC_3	Elaboració del seguiment de l'impacte en els mitjans de comunicació de la gestió de l'ús públic al Parc	Alta	2011-2020
PC_4	Actualització dels continguts de les publicacions en el moment que aquestes es reeditin o quan tinguin una antiguitat superior a la recomanable.	Baixa	2014-2020
PC_5	Edició dels documents informatius de les regulacions i gestió del Parc	Alta	2012-2020
PC_6	Disseny i edició dels tríptics interpretatius dels itineraris que defineixi el Pla Director d'itineraris del Parc	Alta	2012-2017
PC_7	Edició de material de difusió (pòsters, postals, etc.)	Baixa	2018-2020
PC_8	Manteniment i ampliació dels continguts de la web	Baixa	2015-2020
PC_9	Utilització de les noves tecnologies de la Informació i la Comunicació (TIC) en els punts d'informació	Baixa	2015-2020

Nº acció	Nom acció	Prioritat	Període
	PROGRAMA D'INFORMACIÓ I COMUNICACIÓ		
	SUBPROGRAMA DE COMUNICACIÓ		
PC_10	Creació d'un catàleg digital dels indrets d'interès lligats a itineraris del Parc vinculat a eines de GPS (Global Positioning System)	Mitja	2019-2020
PC_11	Creació i difusió de material audiovisual didàctic del Parc	Alta	2016-2020
PC_12	Disseny i producció de material audiovisual i/o exposicions en el Centre d'Informació de la Creu de can Boquet i en l'Equipament d'Educació Ambiental de can Girona	Alta	2012-2020
	PROGRAMA D'EDUCACIÓ AMBIENTAL I INTERPRETACIÓ DEL PATRIMONI		
PEA_1	Elaboració d'un programa d'educació ambiental al Parc i coordinat amb els que hi pugui haver als municipis	Alta	2012-2020
PEA_2	Col·laboració amb els programes d'educació ambiental de la Xarxa de Parcs Naturals de la Diputació de Barcelona	Alta	2011-2020
	PROGRAMA DE VOLUNTARIAT		
PV_1	Realització i manteniment de l'inventari d'activitats i treballs necessaris al Parc a realitzar a través de voluntariat	Alta	2011
PV_2	Realització de les activitats de voluntariat de l'inventari a través del Cercle d'Amics dels Parcs	Mitja	2012-2020
PV_3	Establiment d'un conveni de col·laboració amb les entitats que organitzin activitats de voluntariat al Parc per tal d'oferir les activitat i treballs de l'inventari	Alta	2011-2020
PV_4	Acolliment de voluntariat tècnic a l'Oficina del Parc	Baixa	2011-2020
	PROGRAMA DE PARTICIPACIÓ		
PP_1	Presentació i treball comú dels projectes de gestió de l'ús públic en l'Assemblea d'entitats	Alta	2011-2020
PP_2	Participació del procés de revisió del present Pla d'ús públic	Alta	2019-2020
PP_3	Elaboració d'un manual de bones pràctiques de forma participada amb les entitats que organitzen activitats al Parc	Alta	2012-2013

Nº acció	Nom acció	Prioritat	Període
	PROGRAMA DE DESENVOLUPAMENT SOCIOECONÒMIC		
PDSE_1	Ampliació de les activitats del Programa Viu el Parc, coordinant les diferents activitats municipals i del Parc.	Baixa	2013-2020
PDSE_2	Col·laboració amb les iniciatives econòmiques sostenibles privades, municipals en l'àmbit de la millora de la qualitat de les activitats.	Alta	2011-2020
PDSE_3	Col·laboració i coordinació amb el sector privat al Parc dins el marc del programa Parc a Taula.	Baixa	2011-2020
PDSE_4	Valoració de la implantació al Parc de la Serralada Litoral de les subvencions i ajuts existents en la Xarxa de Parcs de la Diputació de Barcelona.	Mitja	2015-2020
	PROGRAMA DE CORRECCIÓ DELS IMPACTES		
PCI_1	Definició i implantació d'un sistema d'indicadors ecològics que serveixin per mesurar l'impacte de l'ús públic en les zones més freqüentades del Parc.	Alta	2015-2020
PCI_2	Estudi detallat de les activitats col·lectives organitzades al Parc i definició de criteris de gestió comuns.	Alta	2013-2014
PCI_3	Incorporació de criteris de minimització de l'impacte en la contractació o concessió de la gestió dels equipaments.	Mitja	2014-2020
PCI_4	Redacció dels projectes de restauració de les zones degradades (Sant Mateu, Roca d'en Toni, zones d'escalada, Planes de can Gurguí i Planes de la Figuera).	Alta	2012-2020
PCI_5	Regulació de les zones d'escalada i boulder de forma consensuada amb els entitats esportives implicades	Alta	2014-2020
PCI_6	Redacció i execució d'un projecte d'ordenació dels accessos a la font de Sant Mateu	Alta	2011-2013
PCI_7	Coordinació del Pla Bàsic d'Incendis amb la implantació del Pla d'ús públic.	Alta	2011-2016
PCI_8	Realització de control de l'activitat motoritzada i compliment de les ordenances d'ús públic	Mitja	2011-2016
PCI_9	Valoració de la realització d'un estudi d'estimació de la capacitat de càrrega en entorns puntuals i conflictius	Baixa	2019-2020
	PROGRAMA DE SEGURETAT		
PS_1	Condicionament de mesures de seguretat on els itineraris del Parc creuin una via asfaltada, torrents o altres elements de risc.	Mitja	2014-2016
PS_2	Inclusió de criteris de seguretat per a l'usuari en els convenis, contractes o concessions dels equipaments.	Mitja	2014-2016
PS_3	Verificació de la redacció, aprovació i implantació del Pla d'emergències per a tots els equipaments.	Alta	2011-2020

Nº acció	Nom acció	Prioritat	Període
	PROGRAMA DE QUALITAT		
PQ_1	Incorporació dels criteris de qualitat de la Norma Q en els equipaments i la seva gestió	Mitja	2011-2020
PQ_2	Valoració de l'obtenció del sistema de qualitat SICTED	Baixa	2016-2020

16 CALENDARI DE LES ACCIONS

ANY 2011

Nº acció	Nom acció	Prioritat	Període
PGiD_3	Coordinació de la gestió de l'ús públic entre el Parc de la Serralada Litoral i el Parc de la Serralada de Marina en el municipi de Tiana.	Alta	2011-2020
PGiD_4	Redacció i aprovació de les ordenances d'ús públic del Parc.	Alta	2011-2013
PGiD_6	Mantenir actualitzades les dades del Sistema d'informació i gestió d'espais protegits (SIGEP) i implementació de noves funcionalitats (seguiment d'activitats organitzades)	Mitja	2011-2020
PGiD_8	Negociació i acord per a la regulació de l'escalada i el boulder al Parc	Alta	2011-2020
PGiD_9	Implantació d'un sistema de mesura del grau de satisfacció de l'usuari d'acord amb la Xarxa de Parcs Naturals de la Diputació de Barcelona.	Alta	2011-2015
PFI_1	Participació dels tècnics gestors de l'ús públic al Parc en el Programa de formació continuada interna comú a la Xarxa de Parcs Naturals de la Diputació de Barcelona i proposta al mateix de noves necessitats formatives.	Mitja	2011-2020
PFI_2	Participació dels informadors i guardes del Parc en el Programa de formació dels informadors de la Xarxa de Parcs Naturals de la Diputació de Barcelona	Alta	2011-2016
PVA_1	Realitzar inventari de camins al Parc i pla d'ordenació dels seus usos	Alta	2011-2015
PVA_2	Estudi i negociació amb l'ajuntament del tancament de l'accés motoritzat al Parc en els municipis de Vilanova del Vallès i Premià de Dalt.	Alta	2011-2020
PVA_3	Realització del Pla Director de itineraris senyalitzats del Parc	Alta	2011
PES_12	Dotació adequada de la infraestructura del centre de documentació i estudi de la possibilitat de canvi d'ubicació a la Biblioteca de Vilassar de Dalt a can Manyé.	Alta	2011-2020
PES_19	Condicionament de les zones d'aparcament vinculades als equipaments [CI Creu de can Boquet, PI Castell de Burriac, PI Sant Bartomeu de Cabanyes, PI Vilanova del Vallès, EEA Can Girona, AE Cadira del Bisbe, AE Planes de can Gurguí, AE Font Picant d'Argentona, Mirador de la Cornisa]	Mitja	2011-2020
PNM_1	Implantació i millora del protocol de neteja dels espais més freqüentats.	Alta	2011-2020

Nº acció	Nom acció	Prioritat	Període
PNM_5	Programació de les necessitats de manteniment dels equipaments propis del Parc i execució del programa anualment.	Alta	2011-2020
PNM_6	Implantació del programa de manteniment dels itineraris previst en el Pla Director d'itineraris del Parc.	Alta	2011-2020
PNM_7	Seguiment de la redacció i implantació del Pla de manteniment d'instal·lacions i edificis dels equipaments propis.	Alta	2011-2021
PSNY_3	Treball continu per a la homogeneïtzació de la senyalització de tots els itineraris del Parc.	Mitja	2011-2020
PSNY_4	Senyalització de les regulacions de pas i circulació	Alta	2011-2020
PC_2	Difusió de les principals notícies de gestió d'ús públic al Parc	Alta	2011-2020
PC_3	Elaboració del seguiment de l'impacte en els mitjans de comunicació de la gestió de l'ús públic al Parc	Alta	2011-2020
PEA_2	Col·laboració amb els programes d'educació ambiental de la Xarxa de Parcs Naturals de la Diputació de Barcelona	Alta	2011-2020
PV_1	Realització i manteniment de l'inventari d'activitats i treballs necessaris al Parc a realitzar a través de voluntariat	Alta	2011
PV_3	Establiment d'un conveni de col·laboració amb les entitats que organitzin activitats de voluntariat al Parc per tal d'oferir les activitats i treballs de l'inventari	Alta	2011-2020
PV_4	Acolliment de voluntariat tècnic a l'Oficina del Parc	Baixa	2011-2020
PP_1	Presentació i treball comú dels projectes de gestió de l'ús públic en l'Assemblea d'entitats	Alta	2011-2020
PDSE_2	Col·laboració amb les iniciatives econòmiques sostenibles privades, municipals en l'àmbit de la millora de la qualitat de les activitats.	Alta	2011-2020
PDSE_3	Col·laboració i coordinació amb el sector privat al Parc dins el marc del programa Parc a Taula.	Baixa	2011-2020
PCI_6	Redacció i execució d'un projecte d'ordenació dels accessos a la font de Sant Mateu	Alta	2011-2013
PCI_7	Coordinació del Pla Bàsic d'Incendis amb la implantació del Pla d'ús públic.	Alta	2011-2016
PCI_8	Realització de control de l'activitat motoritzada i compliment de les ordenances d'ús públic	Mitja	2011-2016
PS_3	Verificació de la redacció, aprovació i implantació del Pla d'emergències per a tots els equipaments.	Alta	2011-2020
PQ_1	Incorporació dels criteris de qualitat de la Norma Q en els equipaments i la seva gestió	Mitja	2011-2020

ANY 2012

Nº acció	Nom acció	Prioritat	Període
PGiD_1	Incorporació de personal qualificat com a tècnic d'ús públic i de suport per al desplegament del present Pla d'ús públic al Parc.	Alta	2012-2020
PGiD_3	Coordinació de la gestió de l'ús públic entre el Parc de la Serralada Litoral i el Parc de la Serralada de Marina en el municipi de Tiana.	Alta	2011-2020
PGiD_4	Redacció i aprovació de les ordenances d'ús públic del Parc.	Alta	2011-2013
PGiD_5	Disseny i implantació d'un mètode de recompte integral de visitants.	Alta	2012-2020
PGiD_6	Mantenir actualitzades les dades del Sistema d'informació i gestió d'espais protegits (SIGEP) i implementació de noves funcionalitats (seguiment d'activitats organitzades)	Mitja	2011-2020
PGiD_8	Negociació i acord per a la regulació de l'escalada i el boulder al Parc	Alta	2011-2020
PGiD_9	Implantació d'un sistema de mesura del grau de satisfacció de l'usuari d'acord amb la Xarxa de Parcs Naturals de la Diputació de Barcelona.	Alta	2011-2015
PFI_1	Participació dels tècnics gestors de l'ús públic al Parc en el Programa de formació continuada interna comú a la Xarxa de Parcs Naturals de la Diputació de Barcelona i proposta al mateix de noves necessitats formatives.	Mitja	2011-2020
PFI_2	Participació dels informadors i guardes del Parc en el Programa de formació dels informadors de la Xarxa de Parcs Naturals de la Diputació de Barcelona	Alta	2011-2016
PVA_1	Realitzar inventari de camins al Parc i pla d'ordenació dels seus usos	Alta	2011-2015
PVA_2	Estudi i negociació amb l'ajuntament del tancament de l'accés motoritzat al Parc en els municipis de Vilanova del Vallès i Premià de Dalt.	Alta	2011-2020
PES_5	Creació d'un punt d'informació al municipi de Vilanova de Vallès (sector de can Maimó).	Alta	2012
PES_12	Dotació adequada de la infraestructura del centre de documentació i estudi de la possibilitat de canvi d'ubicació a la Biblioteca de Vilassar de Dalt a can Manyé.	Alta	2011-2020
PES_19	Condicionament de les zones d'aparcament vinculades als equipaments (CI Creu de can Boquet, PI Castell de Burriac, PI Sant Bartomeu de Cabanyes, PI Vilanova del Vallès, EEA Can Girona, AE Cadira del Bisbe, AE Planes de can Gurguí, AE Font Picant d'Argentona, Mirador de la Cornisa)	Mitja	2011-2020

Nº acció	Nom acció	Prioritat	Període
PES_20	Creació i condicionament de quatre àrees d'aparcament al Parc (Roca d'en Toni, Coll de Clau, Cruïlla central elèctrica, Mútua metal·lúrgica)	Alta	2012-2018
PES_21	Condicionament com a miradors del Parc de dues àrees de mirador existents al Castell de Burriac i Mirador de Nou Pins.	Alta	2012-2013
PES_23	Condicionament d'una àrea d'acampada a Sant Mateu	Alta	2012-2020
PNM_1	Implantació i millora del protocol de neteja dels espais més freqüentats.	Alta	2011-2020
PNM_5	Programació de les necessitats de manteniment dels equipaments propis del Parc i execució del programa anualment.	Alta	2011-2020
PNM_6	Implantació del programa de manteniment dels itineraris previst en el Pla Director d'itineraris del Parc.	Alta	2011-2020
PNM_7	Seguiment de la redacció i implantació del Pla de manteniment d'instal·lacions i edificis dels equipaments propis.	Alta	2011-2021
PSNY_3	Treball continu per a la homogeneïtzació de la senyalització de tots els itineraris del Parc.	Mitja	2011-2020
PSNY_4	Senyalització de les regulacions de pas i circulació	Alta	2011-2020
PC_2	Difusió de les principals notícies de gestió d'ús públic al Parc	Alta	2011-2020
PC_3	Elaboració del seguiment de l'impacte en els mitjans de comunicació de la gestió de l'ús públic al Parc	Alta	2011-2020
PC_5	Edició dels documents informatius de les regulacions i gestió del Parc	Alta	2012-2020
PC_6	Disseny i edició dels tríptics interpretatius dels itineraris que defineixi el Pla Director d'itineraris del Parc	Alta	2012-2017
PC_12	Disseny i producció de material audiovisual i/o exposicions en el Centre d'Informació de la Creu de can Boquet i en l'Equipament d'Educació Ambiental de can Girona	Alta	2012-2020
PEA_1	Elaboració d'un programa d'educació ambiental al Parc i coordinat amb els que hi puguí haver als municipis	Alta	2012-2020
PEA_2	Col·laboració amb els programes d'educació ambiental de la Xarxa de Parcs Naturals de la Diputació de Barcelona	Alta	2011-2020
PV_2	Realització de les activitats de voluntariat de l'inventari a través del Cercle d'Amics dels Parcs	Mitja	2012-2020
PV_3	Establiment d'un conveni de col·laboració amb les entitats que organitzin activitats de voluntariat al Parc per tal d'oferir les activitat i treballs de l'inventari	Alta	2011-2020
PV_4	Acolliment de voluntariat tècnic a l'Oficina del Parc	Baixa	2011-2020
PP_1	Presentació i treball comú dels projectes de gestió de l'ús públic en l'Assemblea d'entitats	Alta	2011-2020

Nº acció	Nom acció	Prioritat	Període
PP_3	Elaboració d'un manual de bones pràctiques de forma participada amb les entitats que organitzen activitats al Parc	Alta	2012-2013
PDSE_2	Col·laboració amb les iniciatives econòmiques sostenibles privades, municipals en l'àmbit de la millora de la qualitat de les activitats.	Alta	2011-2020
PDSE_3	Col·laboració i coordinació amb el sector privat al Parc dins el marc del programa Parc a Taula.	Baixa	2011-2020
PCI_4	Redacció dels projectes de restauració de les zones degradades (Sant Mateu, Roca d'en Toni, zones d'escalada, Planes de can Gurguí i Planes de la Figuera).	Alta	2012-2020
PCI_7	Coordinació del Pla Bàsic d'Incendis amb la implantació del Pla d'ús públic.	Alta	2011-2016
PCI_8	Realització de control de l'activitat motoritzada i compliment de les ordenances d'ús públic	Mitja	2011-2016
PS_3	Verificació de la redacció, aprovació i implantació del Pla d'emergències per a tots els equipaments.	Alta	2011-2020
PQ_1	Incorporació dels criteris de qualitat de la Norma Q en els equipaments i la seva gestió	Mitja	2011-2020

ANY 2013

Nº acció	Nom acció	Prioritat	Període
PGiD_1	Incorporació de personal qualificat com a tècnic d'ús públic i de suport per al desplegament del present Pla d'ús públic al Parc.	Alta	2012-2020
PGiD_2	Incorporació de personal qualificat com a guarda de parc	Alta	2013-2020
PGiD_3	Coordinació de la gestió de l'ús públic entre el Parc de la Serralada Litoral i el Parc de la Serralada de Marina en el municipi de Tiana.	Alta	2011-2020
PGiD_4	Redacció i aprovació de les ordenances d'ús públic del Parc.	Alta	2011-2013
PGiD_5	Disseny i implantació d'un mètode de recompte integral de visitants.	Alta	2012-2020
PGiD_6	Mantenir actualitzades les dades del Sistema d'informació i gestió d'espais protegits (SIGEP) i implementació de noves funcionalitats (seguiment d'activitats organitzades)	Mitja	2011-2020
PGiD_8	Negociació i acord per a la regulació de l'escalada i el boulder al Parc	Alta	2011-2020
PGiD_9	Implantació d'un sistema de mesura del grau de satisfacció de l'usuari d'acord amb la Xarxa de Parcs Naturals de la Diputació de Barcelona.	Alta	2011-2015
PFI_1	Participació dels tècnics gestors de l'ús públic al Parc en el Programa de formació continuada interna comú a la Xarxa de Parcs Naturals de la Diputació de Barcelona i proposta al mateix de noves necessitats formatives.	Mitja	2011-2020
PFI_2	Participació dels informadors i guardes del Parc en el Programa de formació dels informadors de la Xarxa de Parcs Naturals de la Diputació de Barcelona	Alta	2011-2016
PVA_1	Realitzar inventari de camins al Parc i pla d'ordenació dels seus usos	Alta	2011-2015
PVA_2	Estudi i negociació amb l'ajuntament del tancament de l'accés motoritzat al Parc en els municipis de Vilanova del Vallès i Premià de Dalt.	Alta	2011-2020
PES_1	Creació del protocol de comunicació dels equipaments del Parc.	Mitja	2013-2020
PES_4	Creació d'un punt d'informació a Sant Mateu (Premià de Dalt).	Alta	2013
PES_9	Conveni amb l'àrea d'esplai privada de Nostra Senyora dels Àngels per tal que funcioni com a punt d'informació del Parc (La Roca del Vallès i Argentona)	Alta	2013
PES_11	Establiment d'un conveni de col·laboració amb la propietat (Ajuntament de Barcelona) de can Girona com a equipament d'educació ambiental del Parc	Mitja	2013-2016

PLA D'ÚS PÚBLIC DEL PARC DE SERRALADA LITORAL
C. EL MODEL FUTUR DE L'ÚS PÚBLIC

Nº acció	Nom acció	Prioritat	Període
PES_12	Dotació adequada de la infraestructura del centre de documentació i estudi de la possibilitat de canvi d'ubicació a la Biblioteca de Vilassar de Dalt a can Manyé.	Alta	2011-2020
PES_19	Condicionament de les zones d'aparcament vinculades als equipaments [CI Creu de can Boquet, PI Castell de Burriac, PI Sant Bartomeu de Cabanyes, PI Vilanova del Vallès, EEA Can Girona, AE Cadira del Bisbe, AE Planes de can Gurguí, AE Font Picant d'Argentona, Mirador de la Cornisa]	Mitja	2011-2020
PES_21	Condicionament com a miradors del Parc de dues àrees de mirador existents al Castell de Burriac i Mirador de Nou Pins.	Alta	2012-2013
PES_23	Condicionament d'una àrea d'acampada a Sant Mateu	Alta	2012-2020
PNM_1	Implantació i millora del protocol de neteja dels espais més freqüentats.	Alta	2011-2020
PNM_3	Acord amb els ajuntaments per tal que el model de papereres i contenidors del Parc segueixin el model de recollida selectiva.	Mitja	2013-2020
PNM_4	Inclusió de la condició necessària de la implantació d'un model de recollida selectiva en els convenis, contractes i concessions dels equipaments.	Mitja	2013-2020
PNM_5	Programació de les necessitats de manteniment dels equipaments propis del Parc i execució del programa anualment.	Alta	2011-2020
PNM_6	Implantació del programa de manteniment dels itineraris previst en el Pla Director d'itineraris del Parc.	Alta	2011-2020
PNM_7	Seguiment de la redacció i implantació del Pla de manteniment d'instal·lacions i edificis dels equipaments propis.	Alta	2011-2021
PSNY_1	Realització de l'inventari i estudi executiu de les necessitats de senyalització del Parc.	Alta	2013
PSNY_3	Treball continu per a la homogeneïtzació de la senyalització de tots els itineraris del Parc.	Mitja	2011-2020
PSNY_4	Senyalització de les regulacions de pas i circulació	Alta	2011-2020
PI_1	Disseny i aplicació del Dispositiu d'Informació Personalitzada al Parc de la Serralada Litoral.	Alta	2013-2020
PC_2	Difusió de les principals notícies de gestió d'ús públic al Parc	Alta	2011-2020
PC_3	Elaboració del seguiment de l'impacte en els mitjans de comunicació de la gestió de l'ús públic al Parc	Alta	2011-2020
PC_5	Edició dels documents informatius de les regulacions i gestió del Parc	Alta	2012-2020
PC_6	Disseny i edició dels tríptics interpretatius dels itineraris que defineixi el Pla Director d'itineraris del Parc	Alta	2012-2017

Nº acció	Nom acció	Prioritat	Període
PEA_1	Elaboració d'un programa d'educació ambiental al Parc i coordinat amb els que hi pugui haver als municipis	Alta	2012-2020
PEA_2	Col·laboració amb els programes d'educació ambiental de la Xarxa de Parcs Naturals de la Diputació de Barcelona	Alta	2011-2020
PV_2	Realització de les activitats de voluntariat de l'inventari a través del Cercle d'Amics dels Parcs	Mitja	2012-2020
PV_3	Establiment d'un conveni de col·laboració amb les entitats que organitzin activitats de voluntariat al Parc per tal d'oferir les activitat i treballs de l'inventari	Alta	2011-2020
PV_4	Acolliment de voluntariat tècnic a l'Oficina del Parc	Baixa	2011-2020
PP_1	Presentació i treball comú dels projectes de gestió de l'ús públic en l'Assemblea d'entitats	Alta	2011-2020
PP_3	Elaboració d'un manual de bones pràctiques de forma participada amb les entitats que organitzen activitats al Parc	Alta	2012-2013
PDSE_1	Ampliació de les activitats del Programa Viu el Parc, coordinant les diferents activitats municipals i del Parc.	Baixa	2013-2020
PDSE_2	Col·laboració amb les iniciatives econòmiques sostenibles privades, municipals en l'àmbit de la millora de la qualitat de les activitats.	Alta	2011-2020
PDSE_3	Col·laboració i coordinació amb el sector privat al Parc dins el marc del programa Parc a Taula.	Baixa	2011-2020
PCI_2	Estudi detallat de les activitats col·lectives organitzades al Parc i definició de criteris de gestió comuns.	Alta	2013-2014
PCI_7	Coordinació del Pla Bàsic d'Incendis amb la implantació del Pla d'ús públic.	Alta	2011-2016
PCI_8	Realització de control de l'activitat motoritzada i compliment de les ordenances d'ús públic	Mitja	2011-2016
PS_3	Verificació de la redacció, aprovació i implantació del Pla d'emergències per a tots els equipaments.	Alta	2011-2020
PQ_1	Incorporació dels criteris de qualitat de la Norma Q en els equipaments i la seva gestió	Mitja	2011-2020

ANY 2014

Nº acció	Nom acció	Prioritat	Període
PGiD_1	Incorporació de personal qualificat com a tècnic d'ús públic i de suport per al desplegament del present Pla d'ús públic al Parc.	Alta	2012-2020
PGiD_2	Incorporació de personal qualificat com a guarda de parc	Alta	2013-2020
PGiD_3	Coordinació de la gestió de l'ús públic entre el Parc de la Serralada Litoral i el Parc de la Serralada de Marina en el municipi de Tiana.	Alta	2011-2020
PGiD_5	Disseny i implantació d'un mètode de recompte integral de visitants.	Alta	2012-2020
PGiD_6	Mantenir actualitzades les dades del Sistema d'informació i gestió d'espais protegits (SIGEP) i implementació de noves funcionalitats (seguiment d'activitats organitzades)	Mitja	2011-2020
PGiD_7	Establiment d'un conveni marc de col·laboració amb aquells col·lectius d'usuaris que realitzen activitats dins el Parc de forma periòdica	Mitja	2014-2020
PGiD_8	Negociació i acord per a la regulació de l'escalada i el boulder al Parc	Alta	2011-2020
PGiD_9	Implantació d'un sistema de mesura del grau de satisfacció de l'usuari d'acord amb la Xarxa de Parcs Naturals de la Diputació de Barcelona.	Alta	2011-2015
PFI_1	Participació dels tècnics gestors de l'ús públic al Parc en el Programa de formació continuada interna comú a la Xarxa de Parcs Naturals de la Diputació de Barcelona i proposta al mateix de noves necessitats formatives.	Mitja	2011-2020
PFI_2	Participació dels informadors i guardes del Parc en el Programa de formació dels informadors de la Xarxa de Parcs Naturals de la Diputació de Barcelona	Alta	2011-2016
PVA_1	Realitzar inventari de camins al Parc i pla d'ordenació dels seus usos	Alta	2011-2015
PVA_2	Estudi i negociació amb l'ajuntament del tancament de l'accés motoritzat al Parc en els municipis de Vilanova del Vallès i Premià de Dalt.	Alta	2011-2020
PES_1	Creació del protocol de comunicació dels equipaments del Parc.	Mitja	2013-2020
PES_2	Creació d'un punt d'informació lleuger (pla informació i plafons) al sector del Castell de Burriac (Cabrera de Mar - Argentona)	Alta	2014
PES_6	Condicionament d'un punt d'informació vinculat a l'equipament d'educació ambiental de can Girona (Santa Maria de Martorelles).	Mitja	2014

Nº acció	Nom acció	Prioritat	Període
PES_11	Establiment d'un conveni de col·laboració amb la propietat (Ajuntament de Barcelona) de can Girona com a equipament d'educació ambiental del Parc	Mitja	2013-2016
PES_12	Dotació adequada de la infraestructura del centre de documentació i estudi de la possibilitat de canvi d'ubicació a la Biblioteca de Vilassar de Dalt a can Manyé.	Alta	2011-2020
PES_15	Acord amb l'ajuntament per al condicionament de l'àrea d'esplai municipal existent a la Cadira del Bisbe (Premià de Dalt).	Mitja	2014-2015
PES_18	Acord amb l'ajuntament per al condicionament de l'àrea d'esplai municipal existent a la Font Picant d'Argentona (Argentona).	Alta	2014-2015
PES_19	Condicionament de les zones d'aparcament vinculades als equipaments (CI Creu de can Boquet, PI Castell de Burriac, PI Sant Bartomeu de Cabanyes, PI Vilanova del Vallès, EEA Can Girona, AE Cadira del Bisbe, AE Planes de can Gurguí, AE Font Picant d'Argentona, Mirador de la Cornisa)	Mitja	2011-2020
PES_20	Creació i condicionament de quatre àrees d'aparcament al Parc (Roca d'en Toni, Coll de Clau, Cruïlla central elèctrica, Mútua metal·lúrgica)	Alta	2012-2018
PES_22	Creació de noves àrees de mirador a Pla dels matxos, -Turó d'en Baldiri, -Turó de Cases, -Turó de Castellruf, -Turó de Céllecs, -Turó de Galzeran, -Turó de Lledó.	Mitja	2014-2020
PES_23	Condicionament d'una àrea d'acampada a Sant Mateu	Alta	2012-2020
PNM_1	Implantació i millora del protocol de neteja dels espais més freqüentats.	Alta	2011-2020
PNM_3	Acord amb els ajuntaments per tal que el model de papereres i contenidors del Parc segueixin el model de recollida selectiva.	Mitja	2013-2020
PNM_4	Inclusió de la condició necessària de la implantació d'un model de recollida selectiva en els convenis, contractes i concessions dels equipaments.	Mitja	2013-2020
PNM_5	Programació de les necessitats de manteniment dels equipaments propis del Parc i execució del programa anualment.	Alta	2011-2020
PNM_6	Implantació del programa de manteniment dels itineraris previst en el Pla Director d'itineraris del Parc.	Alta	2011-2020
PNM_7	Seguiment de la redacció i implantació del Pla de manteniment d'instal·lacions i edificis dels equipaments propis.	Alta	2011-2021
PSNY_2	Programació del manteniment de la senyalització i execució del programa anualment.	Alta	2014-2020
PSNY_3	Treball continu per a la homogeneïtzació de la senyalització de tots els itineraris del Parc.	Mitja	2011-2020
PSNY_4	Senyalització de les regulacions de pas i circulació	Alta	2011-2020

Nº acció	Nom acció	Prioritat	Període
PI_1	Disseny i aplicació del Dispositiu d'Informació Personalitzada al Parc de la Serralada Litoral.	Alta	2013-2020
PC_2	Difusió de les principals notícies de gestió d'ús públic al Parc	Alta	2011-2020
PC_3	Elaboració del seguiment de l'impacte en els mitjans de comunicació de la gestió de l'ús públic al Parc	Alta	2011-2020
PC_4	Actualització dels continguts de les publicacions en el moment que aquestes es reeditin o quan tinguin una antiguitat superior a la recomanable.	Baixa	2014-2020
PC_5	Edició dels documents informatius de les regulacions i gestió del Parc	Alta	2012-2020
PC_6	Disseny i edició dels tríptics interpretatius dels itineraris que defineixi el Pla Director d'Itineraris del Parc	Alta	2012-2017
PEA_1	Elaboració d'un programa d'educació ambiental al Parc i coordinat amb els que hi puguin haver als municipis	Alta	2012-2020
PEA_2	Col·laboració amb els programes d'educació ambiental de la Xarxa de Parcs Naturals de la Diputació de Barcelona	Alta	2011-2020
PV_2	Realització de les activitats de voluntariat de l'inventari a través del Cercle d'Amics dels Parcs	Mitja	2012-2020
PV_3	Establiment d'un conveni de col·laboració amb les entitats que organitzin activitats de voluntariat al Parc per tal d'oferir les activitat i treballs de l'inventari	Alta	2011-2020
PV_4	Acolliment de voluntariat tècnic a l'Oficina del Parc	Baixa	2011-2020
PP_1	Presentació i treball comú dels projectes de gestió de l'ús públic en l'Assemblea d'entitats	Alta	2011-2020
PDSE_1	Ampliació de les activitats del Programa Viu el Parc, coordinant les diferents activitats municipals i del Parc.	Baixa	2013-2020
PDSE_2	Col·laboració amb les iniciatives econòmiques sostenibles privades, municipals en l'àmbit de la millora de la qualitat de les activitats.	Alta	2011-2020
PDSE_3	Col·laboració i coordinació amb el sector privat al Parc dins el marc del programa Parc a Taula.	Baixa	2011-2020
PCI_2	Estudi detallat de les activitats col·lectives organitzades al Parc i definició de criteris de gestió comuns.	Alta	2013-2014
PCI_3	Incorporació de criteris de minimització de l'impacte en la contractació o concessió de la gestió dels equipaments.	Mitja	2014-2020
PCI_4	Redacció dels projectes de restauració de les zones degradades (Sant Mateu, Roca d'en Toni, zones d'escalada, Planes de can Gurguí i Planes de la Figuera).	Alta	2012-2020
PCI_5	Regulació de les zones d'escalada i boulder de forma consensuada amb els entitats esportives implicades	Alta	2014-2020
PCI_7	Coordinació del Pla Bàsic d'Incendis amb la implantació del Pla d'ús públic.	Alta	2011-2016

Nº acció	Nom acció	Prioritat	Període
PCI_8	Realització de control de l'activitat motoritzada i compliment de les ordenances d'ús públic	Mitja	2011-2016
PS_1	Condicionament de mesures de seguretat on els itineraris del Parc creuin una via asfaltada, torrents o altres elements de risc.	Mitja	2014-2016
PS_2	Inclusió de criteris de seguretat per a l'usuari en els convenis, contractes o concessions dels equipaments.	Mitja	2014-2016
PS_3	Verificació de la redacció, aprovació i implantació del Pla d'emergències per a tots els equipaments.	Alta	2011-2020
PQ_1	Incorporació dels criteris de qualitat de la Norma Q en els equipaments i la seva gestió	Mitja	2011-2020

ANY 2015

Nº acció	Nom acció	Prioritat	Període
PGiD_1	Incorporació de personal qualificat com a tècnic d'ús públic i de suport per al desplegament del present Pla d'ús públic al Parc.	Alta	2012-2020
PGiD_2	Incorporació de personal qualificat com a guarda de parc	Alta	2013-2020
PGiD_3	Coordinació de la gestió de l'ús públic entre el Parc de la Serralada Litoral i el Parc de la Serralada de Marina en el municipi de Tiana.	Alta	2011-2020
PGiD_5	Disseny i implantació d'un mètode de recompte integral de visitants.	Alta	2012-2020
PGiD_6	Mantenir actualitzades les dades del Sistema d'informació i gestió d'espais protegits (SIGEP) i implementació de noves funcionalitats (seguiment d'activitats organitzades)	Mitja	2011-2020
PGiD_7	Establiment d'un conveni marc de col·laboració amb aquells col·lectius d'usuaris que realitzen activitats dins el Parc de forma periòdica	Mitja	2014-2020
PGiD_8	Negociació i acord per a la regulació de l'escalada i el boulder al Parc	Alta	2011-2020
PGiD_9	Implantació d'un sistema de mesura del grau de satisfacció de l'usuari d'acord amb la Xarxa de Parcs Naturals de la Diputació de Barcelona.	Alta	2011-2015
PFI_1	Participació dels tècnics gestors de l'ús públic al Parc en el Programa de formació continuada interna comú a la Xarxa de Parcs Naturals de la Diputació de Barcelona i proposta al mateix de noves necessitats formatives.	Mitja	2011-2020
PFI_2	Participació dels informadors i guardes del Parc en el Programa de formació dels informadors de la Xarxa de Parcs Naturals de la Diputació de Barcelona	Alta	2011-2016
PVA_1	Realitzar inventari de camins al Parc i pla d'ordenació dels seus usos	Alta	2011-2015
PVA_2	Estudi i negociació amb l'ajuntament del tancament de l'accés motoritzat al Parc en els municipis de Vilanova del Vallès i Premià de Dalt.	Alta	2011-2020
PES_1	Creació del protocol de comunicació dels equipaments del Parc.	Mitja	2013-2020
PES_3	Creació d'un punt d'informació lleuger (pla informació i plafons) a Sant Bartomeu de Cabanyes (Òrrius).	Alta	2015
PES_8	Condicionament d'un punt d'informació vinculat a l'àrea d'esplai de la Font Picant d'Argentona (Argentona).	Mitja	2015
PES_11	Establiment d'un conveni de col·laboració amb la propietat (Ajuntament de Barcelona) de can Girona com a equipament d'educació ambiental del Parc	Mitja	2013-2016

Nº acció	Nom acció	Prioritat	Període
PES_12	Dotació adequada de la infraestructura del centre de documentació i estudi de la possibilitat de canvi d'ubicació a la Biblioteca de Vilassar de Dalt a can Manyé.	Alta	2011-2020
PES_15	Acord amb l'ajuntament per al condicionament de l'àrea d'esplai municipal existent a la Cadira del Bisbe (Premià de Dalt).	Mitja	2014-2015
PES_18	Acord amb l'ajuntament per al condicionament de l'àrea d'esplai municipal existent a la Font Picant d'Argentona (Argentona).	Alta	2014-2015
PES_19	Condicionament de les zones d'aparcament vinculades als equipaments (CI Creu de can Boquet, PI Castell de Burriac, PI Sant Bartomeu de Cabanyes, PI Vilanova del Vallès, EEA Can Girona, AE Cadira del Bisbe, AE Planes de can Gurguí, AE Font Picant d'Argentona, Mirador de la Cornisa)	Mitja	2011-2020
PES_22	Creació de noves àrees de mirador a Pla dels matxos, -Turó d'en Baldiri, -Turó de Cases, -Turó de Castellruf, -Turó de Céllecs, -Turó de Galzeran, -Turó de Lledó.	Mitja	2014-2020
PES_23	Condicionament d'una àrea d'acampada a Sant Mateu	Alta	2012-2020
PNM_1	Implantació i millora del protocol de neteja dels espais més freqüentats.	Alta	2011-2020
PNM_2	Implantació d'un model de recollida selectiva en el protocol de neteja del Parc (contracte extern i guarderia).	Alta	2015-2020
PNM_3	Acord amb els ajuntaments per tal que el model de papereres i contenidors del Parc segueixin el model de recollida selectiva.	Mitja	2013-2020
PNM_4	Inclusió de la condició necessària de la implantació d'un model de recollida selectiva en els convenis, contractes i concessions dels equipaments.	Mitja	2013-2020
PNM_5	Programació de les necessitats de manteniment dels equipaments propis del Parc i execució del programa anualment.	Alta	2011-2020
PNM_6	Implantació del programa de manteniment dels itineraris previst en el Pla Director d'itineraris del Parc.	Alta	2011-2020
PNM_7	Seguiment de la redacció i implantació del Pla de manteniment d'instal·lacions i edificis dels equipaments propis.	Alta	2011-2021
PSNY_2	Programació del manteniment de la senyalització i execució del programa anualment.	Alta	2014-2020
PSNY_3	Treball continu per a la homogeneïtzació de la senyalització de tots els itineraris del Parc.	Mitja	2011-2020
PSNY_4	Senyalització de les regulacions de pas i circulació	Alta	2011-2020
PI_1	Disseny i aplicació del Dispositiu d'Informació Personalitzada al Parc de la Serralada Litoral.	Alta	2013-2020
PC_2	Difusió de les principals notícies de gestió d'ús públic al Parc	Alta	2011-2020

Nº acció	Nom acció	Prioritat	Període
PC_3	Elaboració del seguiment de l'impacte en els mitjans de comunicació de la gestió de l'ús públic al Parc	Alta	2011-2020
PC_4	Actualització dels continguts de les publicacions en el moment que aquestes es reeditin o quan tinguin una antiguitat superior a la recomanable.	Baixa	2014-2020
PC_5	Edició dels documents informatius de les regulacions i gestió del Parc	Alta	2012-2020
PC_6	Disseny i edició dels tríptics interpretatius dels itineraris que defineixi el Pla Director d'Itineraris del Parc	Alta	2012-2017
PC_12	Disseny i producció de material audiovisual i/o exposicions en el Centre d'Informació de la Creu de can Boquet i en l'Equipament d'Educació Ambiental de can Girona	Alta	2012-2020
PEA_1	Elaboració d'un programa d'educació ambiental al Parc i coordinat amb els que hi pugui haver als municipis	Alta	2012-2020
PEA_2	Col·laboració amb els programes d'educació ambiental de la Xarxa de Parcs Naturals de la Diputació de Barcelona	Alta	2011-2020
PV_2	Realització de les activitats de voluntariat de l'inventari a través del Cercle d'Amics dels Parcs	Mitja	2012-2020
PV_3	Establiment d'un conveni de col·laboració amb les entitats que organitzin activitats de voluntariat al Parc per tal d'oferir les activitat i treballs de l'inventari	Alta	2011-2020
PV_4	Acolliment de voluntariat tècnic a l'Oficina del Parc	Baixa	2011-2020
PP_1	Presentació i treball comú dels projectes de gestió de l'ús públic en l'Assemblea d'entitats	Alta	2011-2020
PDSE_1	Ampliació de les activitats del Programa Viu el Parc, coordinant les diferents activitats municipals i del Parc.	Baixa	2013-2020
PDSE_2	Col·laboració amb les iniciatives econòmiques sostenibles privades, municipals en l'àmbit de la millora de la qualitat de les activitats.	Alta	2011-2020
PDSE_3	Col·laboració i coordinació amb el sector privat al Parc dins el marc del programa Parc a Taula.	Baixa	2011-2020
PDSE_4	Valoració de la implantació al Parc de la Serralada Litoral de les subvencions i ajuts existents en la Xarxa de Parcs de la Diputació de Barcelona.	Mitja	2015-2020
PCI_1	Definició i implantació d'un sistema d'indicadors ecològics que serveixin per mesurar l'impacte de l'ús públic en les zones més freqüentades del Parc.	Alta	2015-2020
PCI_3	Incorporació de criteris de minimització de l'impacte en la contractació o concessió de la gestió dels equipaments.	Mitja	2014-2020
PCI_5	Regulació de les zones d'escalada i boulder de forma consensuada amb els entitats esportives implicades	Alta	2014-2020
PCI_7	Coordinació del Pla Bàsic d'Incendis amb la implantació del Pla d'ús públic.	Alta	2011-2016

Nº acció	Nom acció	Prioritat	Període
PCI_8	Realització de control de l'activitat motoritzada i compliment de les ordenances d'ús públic	Mitja	2011-2016
PS_1	Condicionament de mesures de seguretat on els itineraris del Parc creuin una via asfaltada, torrents o altres elements de risc.	Mitja	2014-2016
PS_2	Inclusió de criteris de seguretat per a l'usuari en els convenis, contractes o concessions dels equipaments.	Mitja	2014-2016
PS_3	Verificació de la redacció, aprovació i implantació del Pla d'emergències per a tots els equipaments.	Alta	2011-2020
PQ_1	Incorporació dels criteris de qualitat de la Norma Q en els equipaments i la seva gestió	Mitja	2011-2020

ANY 2016

Nº acció	Nom acció	Prioritat	Període
PGiD_1	Incorporació de personal qualificat com a tècnic d'ús públic i de suport per al desplegament del present Pla d'ús públic al Parc.	Alta	2012-2020
PGiD_2	Incorporació de personal qualificat com a guarda de parc	Alta	2013-2020
PGiD_3	Coordinació de la gestió de l'ús públic entre el Parc de la Serralada Litoral i el Parc de la Serralada de Marina en el municipi de Tiana.	Alta	2011-2020
PGiD_5	Disseny i implantació d'un mètode de recompte integral de visitants.	Alta	2012-2020
PGiD_6	Mantenir actualitzades les dades del Sistema d'informació i gestió d'espais protegits (SIGEP) i implementació de noves funcionalitats (seguiment d'activitats organitzades)	Mitja	2011-2020
PGiD_7	Establiment d'un conveni marc de col·laboració amb aquells col·lectius d'usuaris que realitzen activitats dins el Parc de forma periòdica	Mitja	2014-2020
PGiD_8	Negociació i acord per a la regulació de l'escalada i el boulder al Parc	Alta	2011-2020
PFI_1	Participació dels tècnics gestors de l'ús públic al Parc en el Programa de formació continuada interna comú a la Xarxa de Parcs Naturals de la Diputació de Barcelona i proposta al mateix de noves necessitats formatives.	Mitja	2011-2020
PFI_2	Participació dels informadors i guardes del Parc en el Programa de formació dels informadors de la Xarxa de Parcs Naturals de la Diputació de Barcelona	Alta	2011-2016
PVA_2	Estudi i negociació amb l'ajuntament del tancament de l'accés motoritzat al Parc en els municipis de Vilanova del Vallès i Premià de Dalt.	Alta	2011-2020
PES_1	Creació del protocol de comunicació dels equipaments del Parc.	Mitja	2013-2020
PES_10	Conveni amb l'Ajuntament de Vilassar de Dalt per treballar conjuntament aspectes de difusió de patrimoni cultural, històric i arqueològic del Parc des del Museu Arxiu Municipal i el Centre de Documentació.	Baixa	2013-2020
PES_11	Establiment d'un conveni de col·laboració amb la propietat (Ajuntament de Barcelona) de can Girona com a equipament d'educació ambiental del Parc	Mitja	2013-2016
PES_12	Dotació adequada de la infraestructura del centre de documentació i estudi de la possibilitat de canvi d'ubicació a la Biblioteca de Vilassar de Dalt a can Manyé.	Alta	2011-2020
PES_14	Vinculació del Centre de Documentació a la xarxa de biblioteques de la Diputació de Barcelona.	Baixa	2016-2020

Nº acció	Nom acció	Prioritat	Període
PES_17	Condicionament d'una nova àrea d'esplai a les Planes de can Gurguí (Teià i Vallromanes)	Alta	2016-2017
PES_19	Condicionament de les zones d'aparcament vinculades als equipaments (CI Creu de can Boquet, PI Castell de Burriac, PI Sant Bartomeu de Cabanyes, PI Vilanova del Vallès, EEA Can Girona, AE Cadira del Bisbe, AE Planes de can Gurguí, AE Font Picant d'Argentona, Mirador de la Cornisa)	Mitja	2011-2020
PES_20	Creació i condicionament de quatre àrees d'aparcament al Parc (Roca d'en Toni, Coll de Clau, Cruïlla central elèctrica, Mútua metal·lúrgica)	Alta	2012-2018
PES_22	Creació de noves àrees de mirador a Pla dels matxos, -Turó d'en Baldiri, -Turó de Cases, -Turó de Castellruf, -Turó de Céllecs, -Turó de Galzeran, -Turó de Lledó.	Mitja	2014-2020
PES_23	Condicionament d'una àrea d'acampada a Sant Mateu	Alta	2012-2020
PNM_1	Implantació i millora del protocol de neteja dels espais més freqüentats.	Alta	2011-2020
PNM_2	Implantació d'un model de recollida selectiva en el protocol de neteja del Parc (contracte extern i guarderia).	Alta	2015-2020
PNM_4	Inclusió de la condició necessària de la implantació d'un model de recollida selectiva en els convenis, contractes i concessions dels equipaments.	Mitja	2013-2020
PNM_5	Programació de les necessitats de manteniment dels equipaments propis del Parc i execució del programa anualment.	Alta	2011-2020
PNM_6	Implantació del programa de manteniment dels itineraris previst en el Pla Director d'itineraris del Parc.	Alta	2011-2020
PNM_7	Seguiment de la redacció i implantació del Pla de manteniment d'instal·lacions i edificis dels equipaments propis.	Alta	2011-2021
PSNY_2	Programació del manteniment de la senyalització i execució del programa anualment.	Alta	2014-2020
PSNY_3	Treball continu per a la homogeneïtzació de la senyalització de tots els itineraris del Parc.	Mitja	2011-2020
PSNY_4	Senyalització de les regulacions de pas i circulació	Alta	2011-2020
PI_1	Disseny i aplicació del Dispositiu d'Informació Personalitzada al Parc de la Serralada Litoral.	Alta	2013-2020
PC_1	Disseny i execució d'una campanya de comunicació per un ús públic respectuós al Parc	Alta	2015-2020
PC_2	Difusió de les principals notícies de gestió d'ús públic al Parc	Alta	2011-2020
PC_3	Elaboració del seguiment de l'impacte en els mitjans de comunicació de la gestió de l'ús públic al Parc	Alta	2011-2020

Nº acció	Nom acció	Prioritat	Període
PC_4	Actualització dels continguts de les publicacions en el moment que aquestes es reeditin o quan tinguin una antiguitat superior a la recomanable.	Baixa	2014-2020
PC_5	Edició dels documents informatius de les regulacions i gestió del Parc	Alta	2012-2020
PC_6	Disseny i edició dels tríptics interpretatius dels itineraris que defineixi el Pla Director d'Itineraris del Parc	Alta	2012-2017
PC_8	Manteniment i ampliació dels continguts de la web	Baixa	2015-2020
PC_9	Utilització de les noves tecnologies de la Informació i la Comunicació (TIC) en els punts d'informació	Baixa	2015-2020
PC_11	Creació i difusió de material audiovisual didàctic del Parc	Alta	2016-2020
PC_12	Disseny i producció de material audiovisual i/o exposicions en el Centre d'Informació de la Creu de can Boquet i en l'Equipament d'Educació Ambiental de can Girona	Alta	2012-2020
PEA_1	Elaboració d'un programa d'educació ambiental al Parc i coordinat amb els que hi puguin haver als municipis	Alta	2012-2020
PEA_2	Col·laboració amb els programes d'educació ambiental de la Xarxa de Parcs Naturals de la Diputació de Barcelona	Alta	2011-2020
PV_2	Realització de les activitats de voluntariat de l'inventari a través del Cercle d'Amics dels Parcs	Mitja	2012-2020
PV_3	Establiment d'un conveni de col·laboració amb les entitats que organitzin activitats de voluntariat al Parc per tal d'oferir les activitat i treballs de l'inventari	Alta	2011-2020
PV_4	Acolliment de voluntariat tècnic a l'Oficina del Parc	Baixa	2011-2020
PP_1	Presentació i treball comú dels projectes de gestió de l'ús públic en l'Assemblea d'entitats	Alta	2011-2020
PDSE_1	Ampliació de les activitats del Programa Viu el Parc, coordinant les diferents activitats municipals i del Parc.	Baixa	2013-2020
PDSE_2	Col·laboració amb les iniciatives econòmiques sostenibles privades, municipals en l'àmbit de la millora de la qualitat de les activitats.	Alta	2011-2020
PDSE_3	Col·laboració i coordinació amb el sector privat al Parc dins el marc del programa Parc a Taula.	Baixa	2011-2020
PDSE_4	Valoració de la implantació al Parc de la Serralada Litoral de les subvencions i ajuts existents en la Xarxa de Parcs de la Diputació de Barcelona.	Mitja	2015-2020
PCI_1	Definició i implantació d'un sistema d'indicadors ecològics que serveixin per mesurar l'impacte de l'ús públic en les zones més freqüentades del Parc.	Alta	2015-2020
PCI_3	Incorporació de criteris de minimització de l'impacte en la contractació o concessió de la gestió dels equipaments.	Mitja	2014-2020

Nº acció	Nom acció	Prioritat	Període
PCI_4	Redacció dels projectes de restauració de les zones degradades (Sant Mateu, Roca d'en Toni, zones d'escalada, Planes de can Gurguí i Planes de la Figuera).	Alta	2012-2020
PCI_5	Regulació de les zones d'escalada i boulder de forma consensuada amb els entitats esportives implicades	Alta	2014-2020
PCI_7	Coordinació del Pla Bàsic d'Incendis amb la implantació del Pla d'ús públic.	Alta	2011-2016
PCI_8	Realització de control de l'activitat motoritzada i compliment de les ordenances d'ús públic	Mitja	2011-2016
PS_1	Condicionament de mesures de seguretat on els itineraris del Parc creuin una via asfaltada, torrents o altres elements de risc.	Mitja	2014-2016
PS_2	Inclusió de criteris de seguretat per a l'usuari en els convenis, contractes o concessions dels equipaments.	Mitja	2014-2016
PS_3	Verificació de la redacció, aprovació i implantació del Pla d'emergències per a tots els equipaments.	Alta	2011-2020
PQ_1	Incorporació dels criteris de qualitat de la Norma Q en els equipaments i la seva gestió	Mitja	2011-2020
PQ_2	Valoració de l'obtenció del sistema de qualitat SICTED	Baixa	2016-2020

ANY 2017

Nº acció	Nom acció	Prioritat	Període
PGiD_1	Incorporació de personal qualificat com a tècnic d'ús públic i de suport per al desplegament del present Pla d'ús públic al Parc.	Alta	2012-2020
PGiD_2	Incorporació de personal qualificat com a guarda de parc	Alta	2013-2020
PGiD_3	Coordinació de la gestió de l'ús públic entre el Parc de la Serralada Litoral i el Parc de la Serralada de Marina en el municipi de Tiana.	Alta	2011-2020
PGiD_5	Disseny i implantació d'un mètode de recompte integral de visitants.	Alta	2012-2020
PGiD_6	Mantenir actualitzades les dades del Sistema d'informació i gestió d'espais protegits (SIGEP) i implementació de noves funcionalitats (seguiment d'activitats organitzades)	Mitja	2011-2020
PGiD_7	Establiment d'un conveni marc de col·laboració amb aquells col·lectius d'usuaris que realitzen activitats dins el Parc de forma periòdica	Mitja	2014-2020
PGiD_8	Negociació i acord per a la regulació de l'escalada i el boulder al Parc	Alta	2011-2020
PFI_1	Participació dels tècnics gestors de l'ús públic al Parc en el Programa de formació continuada interna comú a la Xarxa de Parcs Naturals de la Diputació de Barcelona i proposta al mateix de noves necessitats formatives.	Mitja	2011-2020
PFI_2	Participació dels informadors i guardes del Parc en el Programa de formació dels informadors de la Xarxa de Parcs Naturals de la Diputació de Barcelona	Alta	2011-2016
PVA_2	Estudi i negociació amb l'ajuntament del tancament de l'accés motoritzat al Parc en els municipis de Vilanova del Vallès i Premià de Dalt.	Alta	2011-2020
PES_1	Creació del protocol de comunicació dels equipaments del Parc.	Mitja	2013-2020
PES_7	Condicionament d'un punt d'informació vinculat a l'àrea d'esplai de can Gurguí o Planes de can Gurguí (Teià)	Mitja	2017
PES_10	Conveni amb l'Ajuntament de Vilassar de Dalt per treballar conjuntament aspectes de difusió de patrimoni cultural, històric i arqueològic del Parc des del Museu Arxiu Municipal i el Centre de Documentació.	Baixa	2013-2020
PES_12	Dotació adequada de la infraestructura del centre de documentació i estudi de la possibilitat de canvi d'ubicació a la Biblioteca de Vilassar de Dalt a can Manyé.	Alta	2011-2020
PES_14	Vinculació del Centre de Documentació a la xarxa de biblioteques de la Diputació de Barcelona.	Baixa	2016-2020

Nº acció	Nom acció	Prioritat	Període
PES_17	Condicionament d'una nova àrea d'esplai a les Planes de can Gurguí (Teià i Vallromanes)	Alta	2016-2017
PES_19	Condicionament de les zones d'aparcament vinculades als equipaments (CI Creu de can Boquet, PI Castell de Burriac, PI Sant Bartomeu de Cabanyes, PI Vilanova del Vallès, EEA Can Girona, AE Cadira del Bisbe, AE Planes de can Gurguí, AE Font Picant d'Argentona, Mirador de la Cornisa)	Mitja	2011-2020
PES_22	Creació de noves àrees de mirador a Pla dels matxos, -Turó d'en Baldiri,- Turó de Cases, -Turó de Castellruf, -Turó de Céllecs, -Turó de Galzeran, -Turó de Lledó.	Mitja	2014-2020
PES_23	Condicionament d'una àrea d'acampada a Sant Mateu	Alta	2012-2020
PNM_1	Implantació i millora del protocol de neteja dels espais més freqüentats.	Alta	2011-2020
PNM_2	Implantació d'un model de recollida selectiva en el protocol de neteja del Parc (contracte extern i guarderia).	Alta	2015-2020
PNM_4	Inclusió de la condició necessària de la implantació d'un model de recollida selectiva en els convenis, contractes i concessions dels equipaments.	Mitja	2013-2020
PNM_5	Programació de les necessitats de manteniment dels equipaments propis del Parc i execució del programa anualment.	Alta	2011-2020
PNM_6	Implantació del programa de manteniment dels itineraris previst en el Pla Director d'itineraris del Parc.	Alta	2011-2020
PNM_7	Seguiment de la redacció i implantació del Pla de manteniment d'instal·lacions i edificis dels equipaments propis.	Alta	2011-2021
PSNY_2	Programació del manteniment de la senyalització i execució del programa anualment.	Alta	2014-2020
PSNY_3	Treball continu per a la homogeneïtzació de la senyalització de tots els itineraris del Parc.	Mitja	2011-2020
PSNY_4	Senyalització de les regulacions de pas i circulació	Alta	2011-2020
PI_1	Disseny i aplicació del Dispositiu d'Informació Personalitzada al Parc de la Serralada Litoral.	Alta	2013-2020
PC_1	Disseny i execució d'una campanya de comunicació per un ús públic respectuós al Parc	Alta	2015-2020
PC_2	Difusió de les principals notícies de gestió d'ús públic al Parc	Alta	2011-2020
PC_3	Elaboració del seguiment de l'impacte en els mitjans de comunicació de la gestió de l'ús públic al Parc	Alta	2011-2020
PC_4	Actualització dels continguts de les publicacions en el moment que aquestes es reeditin o quan tinguin una antiguitat superior a la recomanable.	Baixa	2014-2020

Nº acció	Nom acció	Prioritat	Període
PC_5	Edició dels documents informatius de les regulacions i gestió del Parc	Alta	2012-2020
PC_6	Disseny i edició dels tríptics interpretatius dels itineraris que defineixi el Pla Director d'itineraris del Parc	Alta	2012-2017
PC_8	Manteniment i ampliació dels continguts de la web	Baixa	2015-2020
PC_9	Utilització de les noves tecnologies de la Informació i la Comunicació (TIC) en els punts d'informació	Baixa	2015-2020
PC_11	Creació i difusió de material audiovisual didàctic del Parc	Alta	2016-2020
PC_12	Disseny i producció de material audiovisual i/o exposicions en el Centre d'Informació de la Creu de can Boquet i en l'Equipament d'Educació Ambiental de can Girona	Alta	2012-2020
PEA_1	Elaboració d'un programa d'educació ambiental al Parc i coordinat amb els que hi puguin haver als municipis	Alta	2012-2020
PEA_2	Col·laboració amb els programes d'educació ambiental de la Xarxa de Parcs Naturals de la Diputació de Barcelona	Alta	2011-2020
PV_2	Realització de les activitats de voluntariat de l'inventari a través del Cercle d'Amics dels Parcs	Mitja	2012-2020
PV_3	Establiment d'un conveni de col·laboració amb les entitats que organitzin activitats de voluntariat al Parc per tal d'oferir les activitats i treballs de l'inventari	Alta	2011-2020
PV_4	Acolliment de voluntariat tècnic a l'Oficina del Parc	Baixa	2011-2020
PP_1	Presentació i treball comú dels projectes de gestió de l'ús públic en l'Assemblea d'entitats	Alta	2011-2020
PDSE_1	Ampliació de les activitats del Programa Viu el Parc, coordinant les diferents activitats municipals i del Parc.	Baixa	2013-2020
PDSE_2	Col·laboració amb les iniciatives econòmiques sostenibles privades, municipals en l'àmbit de la millora de la qualitat de les activitats.	Alta	2011-2020
PDSE_3	Col·laboració i coordinació amb el sector privat al Parc dins el marc del programa Parc a Taula.	Baixa	2011-2020
PDSE_4	Valoració de la implantació al Parc de la Serralada Litoral de les subvencions i ajuts existents en la Xarxa de Parcs de la Diputació de Barcelona.	Mitja	2015-2020
PCI_1	Definició i implantació d'un sistema d'indicadors ecològics que serveixin per mesurar l'impacte de l'ús públic en les zones més freqüentades del Parc.	Alta	2015-2020
PCI_3	Incorporació de criteris de minimització de l'impacte en la contractació o concessió de la gestió dels equipaments.	Mitja	2014-2020
PCI_5	Regulació de les zones d'escalada i boulder de forma consensuada amb els entitats esportives implicades	Alta	2014-2020

Nº acció	Nom acció	Prioritat	Període
PCI_7	Coordinació del Pla Bàsic d'Incendis amb la implantació del Pla d'ús públic.	Alta	2011-2016
PCI_8	Realització de control de l'activitat motoritzada i compliment de les ordenances d'ús públic	Mitja	2011-2016
PS_3	Verificació de la redacció, aprovació i implantació del Pla d'emergències per a tots els equipaments.	Alta	2011-2020
PQ_1	Incorporació dels criteris de qualitat de la Norma Q en els equipaments i la seva gestió	Mitja	2011-2020
PQ_2	Valoració de l'obtenció del sistema de qualitat SICTED	Baixa	2016-2020

ANY 2018

Nº acció	Nom acció	Prioritat	Període
PGiD_1	Incorporació de personal qualificat com a tècnic d'ús públic i de suport per al desplegament del present Pla d'ús públic al Parc.	Alta	2012-2020
PGiD_2	Incorporació de personal qualificat com a guarda de parc	Alta	2013-2020
PGiD_3	Coordinació de la gestió de l'ús públic entre el Parc de la Serralada Litoral i el Parc de la Serralada de Marina en el municipi de Tiana.	Alta	2011-2020
PGiD_5	Disseny i implantació d'un mètode de recompte integral de visitants.	Alta	2012-2020
PGiD_6	Mantenir actualitzades les dades del Sistema d'informació i gestió d'espais protegits (SIGEP) i implementació de noves funcionalitats (seguiment d'activitats organitzades)	Mitja	2011-2020
PGiD_7	Establiment d'un conveni marc de col·laboració amb aquells col·lectius d'usuaris que realitzen activitats dins el Parc de forma periòdica	Mitja	2014-2020
PGiD_8	Negociació i acord per a la regulació de l'escalada i el boulder al Parc	Alta	2011-2020
PFI_1	Participació dels tècnics gestors de l'ús públic al Parc en el Programa de formació continuada interna comú a la Xarxa de Parcs Naturals de la Diputació de Barcelona i proposta al mateix de noves necessitats formatives.	Mitja	2011-2020
PFI_2	Participació dels informadors i guardes del Parc en el Programa de formació dels informadors de la Xarxa de Parcs Naturals de la Diputació de Barcelona	Alta	2011-2016
PVA_2	Estudi i negociació amb l'ajuntament del tancament de l'accés motoritzat al Parc en els municipis de Vilanova del Vallès i Premià de Dalt.	Alta	2011-2020
PES_1	Creació del protocol de comunicació dels equipaments del Parc.	Mitja	2013-2020
PES_10	Conveni amb l'Ajuntament de Vilassar de Dalt per treballar conjuntament aspectes de difusió de patrimoni cultural, històric i arqueològic del Parc des del Museu Arxiu Municipal i el Centre de Documentació.	Baixa	2013-2020
PES_12	Dotació adequada de la infraestructura del centre de documentació i estudi de la possibilitat de canvi d'ubicació a la Biblioteca de Vilassar de Dalt a can Manyé.	Alta	2011-2020
PES_13	Dotació per a la digitalització de documentació al centre de documentació	Baixa	2018-2020
PES_14	Vinculació del Centre de Documentació a la xarxa de biblioteques de la Diputació de Barcelona.	Baixa	2016-2020

Nº acció	Nom acció	Prioritat	Període
PES_16	Acord amb l'ajuntament de Barcelona per incloure una àrea d'esplai dins el recinte de can Girona (Santa Maria de Martorelles).	Mitja	2018-2019
PES_19	Condicionament de les zones d'aparcament vinculades als equipaments (CI Creu de can Boquet, PI Castell de Burriac, PI Sant Bartomeu de Cabanyes, PI Vilanova del Vallès, EEA Can Girona, AE Cadira del Bisbe, AE Planes de can Gurguí, AE Font Picant d'Argentona, Mirador de la Cornisa)	Mitja	2011-2020
PES_20	Creació i condicionament de quatre àrees d'aparcament al Parc (Roca d'en Toni, Coll de Clau, Cruïlla central elèctrica, Mútua metal·lúrgica)	Alta	2012-2018
PES_22	Creació de noves àrees de mirador a Pla dels matxos, -Turó d'en Baldiri, -Turó de Cases, -Turó de Castellruf, -Turó de Céllecs, -Turó de Galzeran, -Turó de Lledó.	Mitja	2014-2020
PES_23	Condicionament d'una àrea d'acampada a Sant Mateu	Alta	2012-2020
PNM_1	Implantació i millora del protocol de neteja dels espais més freqüentats.	Alta	2011-2020
PNM_2	Implantació d'un model de recollida selectiva en el protocol de neteja del Parc (contracte extern i guarderia).	Alta	2015-2020
PNM_4	Inclusió de la condició necessària de la implantació d'un model de recollida selectiva en els convenis, contractes i concessions dels equipaments.	Mitja	2013-2020
PNM_5	Programació de les necessitats de manteniment dels equipaments propis del Parc i execució del programa anualment.	Alta	2011-2020
PNM_6	Implantació del programa de manteniment dels itineraris previst en el Pla Director d'itineraris del Parc.	Alta	2011-2020
PNM_7	Seguiment de la redacció i implantació del Pla de manteniment d'instal·lacions i edificis dels equipaments propis.	Alta	2011-2021
PSNY_2	Programació del manteniment de la senyalització i execució del programa anualment.	Alta	2014-2020
PSNY_3	Treball continu per a la homogeneïtzació de la senyalització de tots els itineraris del Parc.	Mitja	2011-2020
PSNY_4	Senyalització de les regulacions de pas i circulació	Alta	2011-2020
PI_1	Disseny i aplicació del Dispositiu d'Informació Personalitzada al Parc de la Serralada Litoral.	Alta	2013-2020
PC_1	Disseny i execució d'una campanya de comunicació per un ús públic respectuós al Parc	Alta	2015-2020
PC_2	Difusió de les principals notícies de gestió d'ús públic al Parc	Alta	2011-2020
PC_3	Elaboració del seguiment de l'impacte en els mitjans de comunicació de la gestió de l'ús públic al Parc	Alta	2011-2020

Nº acció	Nom acció	Prioritat	Període
PC_4	Actualització dels continguts de les publicacions en el moment que aquestes es reeditin o quan tinguin una antiguitat superior a la recomanable.	Baixa	2014-2020
PC_5	Edició dels documents informatius de les regulacions i gestió del Parc	Alta	2012-2020
PC_7	Edició de material de difusió (pòsters, postals, etc.)	Baixa	2018-2020
PC_8	Manteniment i ampliació dels continguts de la web	Baixa	2015-2020
PC_9	Utilització de les noves tecnologies de la Informació i la Comunicació (TIC) en els punts d'informació	Baixa	2015-2020
PC_11	Creació i difusió de material audiovisual didàctic del Parc	Alta	2016-2020
PC_12	Disseny i producció de material audiovisual i/o exposicions en el Centre d'Informació de la Creu de can Boquet i en l'Equipament d'Educació Ambiental de can Girona	Alta	2012-2020
PEA_1	Elaboració d'un programa d'educació ambiental al Parc i coordinat amb els que hi puguin haver als municipis	Alta	2012-2020
PEA_2	Col·laboració amb els programes d'educació ambiental de la Xarxa de Parcs Naturals de la Diputació de Barcelona	Alta	2011-2020
PV_2	Realització de les activitats de voluntariat de l'inventari a través del Cercle d'Amics dels Parcs	Mitja	2012-2020
PV_3	Establiment d'un conveni de col·laboració amb les entitats que organitzin activitats de voluntariat al Parc per tal d'oferir les activitat i treballs de l'inventari	Alta	2011-2020
PV_4	Acolliment de voluntariat tècnic a l'Oficina del Parc	Baixa	2011-2020
PP_1	Presentació i treball comú dels projectes de gestió de l'ús públic en l'Assemblea d'entitats	Alta	2011-2020
PDSE_1	Ampliació de les activitats del Programa Viu el Parc, coordinant les diferents activitats municipals i del Parc.	Baixa	2013-2020
PDSE_2	Col·laboració amb les iniciatives econòmiques sostenibles privades, municipals en l'àmbit de la millora de la qualitat de les activitats.	Alta	2011-2020
PDSE_3	Col·laboració i coordinació amb el sector privat al Parc dins el marc del programa Parc a Taula.	Baixa	2011-2020
PDSE_4	Valoració de la implantació al Parc de la Serralada Litoral de les subvencions i ajuts existents en la Xarxa de Parcs de la Diputació de Barcelona.	Mitja	2015-2020
PCI_1	Definició i implantació d'un sistema d'indicadors ecològics que serveixin per mesurar l'impacte de l'ús públic en les zones més freqüentades del Parc.	Alta	2015-2020
PCI_3	Incorporació de criteris de minimització de l'impacte en la contractació o concessió de la gestió dels equipaments.	Mitja	2014-2020

Nº acció	Nom acció	Prioritat	Període
PCI_4	Redacció dels projectes de restauració de les zones degradades (Sant Mateu, Roca d'en Toni, zones d'escalada, Planes de can Gurguí i Planes de la Figuera).	Alta	2012-2020
PCI_5	Regulació de les zones d'escalada i boulder de forma consensuada amb els entitats esportives implicades	Alta	2014-2020
PCI_7	Coordinació del Pla Bàsic d'Incendis amb la implantació del Pla d'ús públic.	Alta	2011-2016
PCI_8	Realització de control de l'activitat motoritzada i compliment de les ordenances d'ús públic	Mitja	2011-2016
PS_3	Verificació de la redacció, aprovació i implantació del Pla d'emergències per a tots els equipaments.	Alta	2011-2020
PQ_1	Incorporació dels criteris de qualitat de la Norma Q en els equipaments i la seva gestió	Mitja	2011-2020
PQ_2	Valoració de l'obtenció del sistema de qualitat SICTED	Baixa	2016-2020

ANY 2019

Nº acció	Nom acció	Prioritat	Període
PGiD_1	Incorporació de personal qualificat com a tècnic d'ús públic i de suport per al desplegament del present Pla d'ús públic al Parc.	Alta	2012-2020
PGiD_2	Incorporació de personal qualificat com a guarda de parc	Alta	2013-2020
PGiD_3	Coordinació de la gestió de l'ús públic entre el Parc de la Serralada Litoral i el Parc de la Serralada de Marina en el municipi de Tiana.	Alta	2011-2020
PGiD_5	Disseny i implantació d'un mètode de recompte integral de visitants.	Alta	2012-2020
PGiD_6	Mantenir actualitzades les dades del Sistema d'informació i gestió d'espais protegits (SIGEP) i implementació de noves funcionalitats (seguiment d'activitats organitzades)	Mitja	2011-2020
PGiD_7	Establiment d'un conveni marc de col·laboració amb aquells col·lectius d'usuaris que realitzen activitats dins el Parc de forma periòdica	Mitja	2014-2020
PGiD_8	Negociació i acord per a la regulació de l'escalada i el boulder al Parc	Alta	2011-2020
PFI_1	Participació dels tècnics gestors de l'ús públic al Parc en el Programa de formació continuada interna comú a la Xarxa de Parcs Naturals de la Diputació de Barcelona i proposta al mateix de noves necessitats formatives.	Mitja	2011-2020
PFI_2	Participació dels informadors i guardes del Parc en el Programa de formació dels informadors de la Xarxa de Parcs Naturals de la Diputació de Barcelona	Alta	2011-2016
PVA_2	Estudi i negociació amb l'ajuntament del tancament de l'accés motoritzat al Parc en els municipis de Vilanova del Vallès i Premià de Dalt.	Alta	2011-2020
PES_1	Creació del protocol de comunicació dels equipaments del Parc.	Mitja	2013-2020
PES_10	Conveni amb l'Ajuntament de Vilassar de Dalt per treballar conjuntament aspectes de difusió de patrimoni cultural, històric i arqueològic del Parc des del Museu Arxiu Municipal i el Centre de Documentació.	Baixa	2013-2020
PES_12	Dotació adequada de la infraestructura del centre de documentació i estudi de la possibilitat de canvi d'ubicació a la Biblioteca de Vilassar de Dalt a can Manyé.	Alta	2011-2020
PES_13	Dotació per a la digitalització de documentació al centre de documentació	Baixa	2018-2020
PES_14	Vinculació del Centre de Documentació a la xarxa de biblioteques de la Diputació de Barcelona.	Baixa	2016-2020

Nº acció	Nom acció	Prioritat	Període
PES_16	Acord amb l'ajuntament de Barcelona per incloure una àrea d'esplai dins el recinte de can Girona (Santa Maria de Martorelles).	Mitja	2018-2019
PES_19	Condicionament de les zones d'aparcament vinculades als equipaments (CI Creu de can Boquet, PI Castell de Burriac, PI Sant Bartomeu de Cabanyes, PI Vilanova del Vallès, EEA Can Girona, AE Cadira del Bisbe, AE Planes de can Gurguí, AE Font Picant d'Argentona, Mirador de la Cornisa)	Mitja	2011-2020
PES_22	Creació de noves àrees de mirador a Pla dels matxos, -Turó d'en Baldiri, - Turó de Cases, -Turó de Castellruf, -Turó de Céllecs, - Turó de Galzeran, -Turó de Lledó.	Mitja	2014-2020
PES_23	Condicionament d'una àrea d'acampada a Sant Mateu	Alta	2012-2020
PES_24	Condicionament d'una àrea d'acampada a les Planes de l'Espinal	Baixa	2019-2020
PNM_1	Implantació i millora del protocol de neteja dels espais més freqüentats.	Alta	2011-2020
PNM_2	Implantació d'un model de recollida selectiva en el protocol de neteja del Parc (contracte extern i guarderia).	Alta	2015-2020
PNM_4	Inclusió de la condició necessària de la implantació d'un model de recollida selectiva en els convenis, contractes i concessions dels equipaments.	Mitja	2013-2020
PNM_5	Programació de les necessitats de manteniment dels equipaments propis del Parc i execució del programa anualment.	Alta	2011-2020
PNM_6	Implantació del programa de manteniment dels itineraris previst en el Pla Director d'itineraris del Parc.	Alta	2011-2020
PNM_7	Seguiment de la redacció i implantació del Pla de manteniment d'instal·lacions i edificis dels equipaments propis.	Alta	2011-2021
PSNY_2	Programació del manteniment de la senyalització i execució del programa anualment.	Alta	2014-2020
PSNY_3	Treball continu per a la homogeneïtzació de la senyalització de tots els itineraris del Parc.	Mitja	2011-2020
PSNY_4	Senyalització de les regulacions de pas i circulació	Alta	2011-2020
PI_1	Disseny i aplicació del Dispositiu d'Informació Personalitzada al Parc de la Serralada Litoral.	Alta	2013-2020
PC_1	Disseny i execució d'una campanya de comunicació per un ús públic respectuós al Parc	Alta	2015-2020
PC_2	Difusió de les principals notícies de gestió d'ús públic al Parc	Alta	2011-2020
PC_3	Elaboració del seguiment de l'impacte en els mitjans de comunicació de la gestió de l'ús públic al Parc	Alta	2011-2020

Nº acció	Nom acció	Prioritat	Període
PC_4	Actualització dels continguts de les publicacions en el moment que aquestes es reeditin o quan tinguin una antiguitat superior a la recomanable.	Baixa	2014-2020
PC_5	Edició dels documents informatius de les regulacions i gestió del Parc	Alta	2012-2020
PC_7	Edició de material de difusió (pòsters, postals, etc.)	Baixa	2018-2020
PC_8	Manteniment i ampliació dels continguts de la web	Baixa	2015-2020
PC_9	Utilització de les noves tecnologies de la Informació i la Comunicació (TIC) en els punts d'informació	Baixa	2015-2020
PC_10	Creació d'un catàleg digital dels indrets d'interès lligats a itineraris del Parc vinculat a eines de GPS (Global Positioning System)	Mitja	2019-2020
PC_11	Creació i difusió de material audiovisual didàctic del Parc	Alta	2016-2020
PC_12	Disseny i producció de material audiovisual i/o exposicions en el Centre d'Informació de la Creu de can Boquet i en l'Equipament d'Educació Ambiental de can Girona	Alta	2012-2020
PEA_1	Elaboració d'un programa d'educació ambiental al Parc i coordinat amb els que hi pugui haver als municipis	Alta	2012-2020
PEA_2	Col·laboració amb els programes d'educació ambiental de la Xarxa de Parcs Naturals de la Diputació de Barcelona	Alta	2011-2020
PV_2	Realització de les activitats de voluntariat de l'inventari a través del Cercle d'Amics dels Parcs	Mitja	2012-2020
PV_3	Establiment d'un conveni de col·laboració amb les entitats que organitzin activitats de voluntariat al Parc per tal d'oferir les activitat i treballs de l'inventari	Alta	2011-2020
PV_4	Acolliment de voluntariat tècnic a l'Oficina del Parc	Baixa	2011-2020
PP_1	Presentació i treball comú dels projectes de gestió de l'ús públic en l'Assemblea d'entitats	Alta	2011-2020
PP_2	Participació del procés de revisió del present Pla d'ús públic	Alta	2019-2020
PP_3	Elaboració d'un manual de bones pràctiques de forma participada amb les entitats que organitzen activitats al Parc	Alta	2012-2013
PDSE_1	Ampliació de les activitats del Programa Viu el Parc, coordinant les diferents activitats municipals i del Parc.	Baixa	2013-2020
PDSE_2	Col·laboració amb les iniciatives econòmiques sostenibles privades, municipals en l'àmbit de la millora de la qualitat de les activitats.	Alta	2011-2020
PDSE_3	Col·laboració i coordinació amb el sector privat al Parc dins el marc del programa Parc a Taula.	Baixa	2011-2020

Nº acció	Nom acció	Prioritat	Període
PDSE_4	Valoració de la implantació al Parc de la Serralada Litoral de les subvencions i ajuts existents en la Xarxa de Parcs de la Diputació de Barcelona.	Mitja	2015-2020
PCI_1	Definició i implantació d'un sistema d'indicadors ecològics que serveixin per mesurar l'impacte de l'ús públic en les zones més freqüentades del Parc.	Alta	2015-2020
PCI_3	Incorporació de criteris de minimització de l'impacte en la contractació o concessió de la gestió dels equipaments.	Mitja	2014-2020
PCI_5	Regulació de les zones d'escalada i boulder de forma consensuada amb els entitats esportives implicades	Alta	2014-2020
PCI_7	Coordinació del Pla Bàsic d'Incendis amb la implantació del Pla d'ús públic.	Alta	2011-2016
PCI_8	Realització de control de l'activitat motoritzada i compliment de les ordenances d'ús públic	Mitja	2011-2016
PCI_9	Valoració de la realització d'un estudi d'estimació de la capacitat de càrrega en entorns puntuals i conflictius	Baixa	2019-2020
PS_3	Verificació de la redacció, aprovació i implantació del Pla d'emergències per a tots els equipaments.	Alta	2011-2020
PQ_1	Incorporació dels criteris de qualitat de la Norma Q en els equipaments i la seva gestió	Mitja	2011-2020
PQ_2	Valoració de l'obtenció del sistema de qualitat SICTED	Baixa	2016-2020

ANY 2020

Nº acció	Nom acció	Prioritat	Període
PGiD_1	Incorporació de personal qualificat com a tècnic d'ús públic i de suport per al desplegament del present Pla d'ús públic al Parc.	Alta	2012-2020
PGiD_2	Incorporació de personal qualificat com a guarda de parc	Alta	2013-2020
PGiD_3	Coordinació de la gestió de l'ús públic entre el Parc de la Serralada Litoral i el Parc de la Serralada de Marina en el municipi de Tiana.	Alta	2011-2020
PGiD_5	Disseny i implantació d'un mètode de recompte integral de visitants.	Alta	2012-2020
PGiD_6	Mantenir actualitzades les dades del Sistema d'informació i gestió d'espais protegits (SIGEP) i implementació de noves funcionalitats (seguiment d'activitats organitzades)	Mitja	2011-2020
PGiD_7	Establiment d'un conveni marc de col·laboració amb aquells col·lectius d'usuaris que realitzen activitats dins el Parc de forma periòdica	Mitja	2014-2020
PGiD_8	Negociació i acord per a la regulació de l'escalada i el boulder al Parc	Alta	2011-2020
PFI_1	Participació dels tècnics gestors de l'ús públic al Parc en el Programa de formació continuada interna comú a la Xarxa de Parcs Naturals de la Diputació de Barcelona i proposta al mateix de noves necessitats formatives.	Mitja	2011-2020
PFI_2	Participació dels informadors i guardes del Parc en el Programa de formació dels informadors de la Xarxa de Parcs Naturals de la Diputació de Barcelona	Alta	2011-2016
PVA_2	Estudi i negociació amb l'ajuntament del tancament de l'accés motoritzat al Parc en els municipis de Vilanova del Vallès i Premià de Dalt.	Alta	2011-2020
PES_1	Creació del protocol de comunicació dels equipaments del Parc.	Mitja	2013-2020
PES_10	Conveni amb l'Ajuntament de Vilassar de Dalt per treballar conjuntament aspectes de difusió de patrimoni cultural, històric i arqueològic del Parc des del Museu Arxiu Municipal i el Centre de Documentació.	Baixa	2013-2020
PES_12	Dotació adequada de la infraestructura del centre de documentació i estudi de la possibilitat de canvi d'ubicació a la Biblioteca de Vilassar de Dalt a can Manyé.	Alta	2011-2020
PES_19	Condicionament de les zones d'aparcament vinculades als equipaments [CI Creu de can Boquet, PI Castell de Burriac, PI Sant Bartomeu de Cabanyes, PI Vilanova del Vallès, EEA Can Girona, AE Cadira del Bisbe, AE Planes de can Gurguí, AE Font Picant d'Argentona, Mirador de la Cornisa]	Mitja	2011-2020

Nº acció	Nom acció	Prioritat	Període
PES_22	Creació de noves àrees de mirador a Pla dels matxos, -Turó d'en Baldiri,- Turó de Cases, -Turó de Castellruf, -Turó de Céllecs, -Turó de Galzeran, -Turó de Lledó.	Mitja	2014-2020
PES_23	Condicionament d'una àrea d'acampada a Sant Mateu	Alta	2012-2020
PES_24	Condicionament d'una àrea d'acampada a les Planes de l'Espinal	Baixa	2019-2020
PES_25	Realització del Catàleg de bones pràctiques comú per als equipaments de la Xarxa de Parcs Naturals de la Diputació de Barcelona.	Baixa	2020
PNM_1	Implantació i millora del protocol de neteja dels espais més freqüentats.	Alta	2011-2020
PNM_2	Implantació d'un model de recollida selectiva en el protocol de neteja del Parc (contracte extern i guarderia).	Alta	2015-2020
PNM_4	Inclusió de la condició necessària de la implantació d'un model de recollida selectiva en els convenis, contractes i concessions dels equipaments.	Mitja	2013-2020
PNM_5	Programació de les necessitats de manteniment dels equipaments propis del Parc i execució del programa anualment.	Alta	2011-2020
PNM_6	Implantació del programa de manteniment dels itineraris previst en el Pla Director d'itineraris del Parc.	Alta	2011-2020
PNM_7	Seguiment de la redacció i implantació del Pla de manteniment d'instal·lacions i edificis dels equipaments propis.	Alta	2011-2021
PSNY_2	Programació del manteniment de la senyalització i execució del programa anualment.	Alta	2014-2020
PSNY_3	Treball continu per a la homogeneïtzació de la senyalització de tots els itineraris del Parc.	Mitja	2011-2020
PSNY_4	Senyalització de les regulacions de pas i circulació	Alta	2011-2020
PI_1	Disseny i aplicació del Dispositiu d'Informació Personalitzada al Parc de la Serralada Litoral.	Alta	2013-2020
PC_1	Disseny i execució d'una campanya de comunicació per un ús públic respectuós al Parc	Alta	2015-2020
PC_2	Difusió de les principals notícies de gestió d'ús públic al Parc	Alta	2011-2020
PC_3	Elaboració del seguiment de l'impacte en els mitjans de comunicació de la gestió de l'ús públic al Parc	Alta	2011-2020
PC_4	Actualització dels continguts de les publicacions en el moment que aquestes es reeditin o quan tinguin una antiguitat superior a la recomanable.	Baixa	2014-2020
PC_5	Edició dels documents informatius de les regulacions i gestió del Parc	Alta	2012-2020

PLA D'ÚS PÚBLIC DEL PARC DE SERRALADA LITORAL
C. EL MODEL FUTUR DE L'ÚS PÚBLIC

Nº acció	Nom acció	Prioritat	Període
PC_7	Edició de material de difusió (pòsters, postals, etc.)	Baixa	2018-2020
PC_8	Manteniment i ampliació dels continguts de la web	Baixa	2015-2020
PC_9	Utilització de les noves tecnologies de la Informació i la Comunicació (TIC) en els punts d'informació	Baixa	2015-2020
PC_10	Creació d'un catàleg digital dels indrets d'interès lligats a itineraris del Parc vinculat a eines de GPS (Global Positioning System)	Mitja	2019-2020
PC_11	Creació i difusió de material audiovisual didàctic del Parc	Alta	2016-2020
PC_12	Disseny i producció de material audiovisual i/o exposicions en el Centre d'Informació de la Creu de can Boquet i en l'Equipament d'Educació Ambiental de can Girona	Alta	2012-2020
PEA_1	Elaboració d'un programa d'educació ambiental al Parc i coordinat amb els que hi puguin haver als municipis	Alta	2012-2020
PEA_2	Col·laboració amb els programes d'educació ambiental de la Xarxa de Parcs Naturals de la Diputació de Barcelona	Alta	2011-2020
PV_2	Realització de les activitats de voluntariat de l'inventari a través del Cercle d'Amics dels Parcs	Mitja	2012-2020
PV_3	Establiment d'un conveni de col·laboració amb les entitats que organitzin activitats de voluntariat al Parc per tal d'oferir les activitats i treballs de l'inventari	Alta	2011-2020
PV_4	Acolliment de voluntariat tècnic a l'Oficina del Parc	Baixa	2011-2020
PP_1	Presentació i treball comú dels projectes de gestió de l'ús públic en l'Assemblea d'entitats	Alta	2011-2020
PP_2	Participació del procés de revisió del present Pla d'ús públic	Alta	2019-2020
PP_3	Elaboració d'un manual de bones pràctiques de forma participada amb les entitats que organitzen activitats al Parc	Alta	2012-2013
PDSE_1	Ampliació de les activitats del Programa Viu el Parc, coordinant les diferents activitats municipals i del Parc.	Baixa	2013-2020
PDSE_2	Col·laboració amb les iniciatives econòmiques sostenibles privades, municipals en l'àmbit de la millora de la qualitat de les activitats.	Alta	2011-2020
PDSE_3	Col·laboració i coordinació amb el sector privat al Parc dins el marc del programa Parc a Taula.	Baixa	2011-2020
PDSE_4	Valoració de la implantació al Parc de la Serralada Litoral de les subvencions i ajuts existents en la Xarxa de Parcs de la Diputació de Barcelona.	Mitja	2015-2020
PCI_1	Definició i implantació d'un sistema d'indicadors ecològics que serveixin per mesurar l'impacte de l'ús públic en les zones més freqüentades del Parc.	Alta	2015-2020

Nº acció	Nom acció	Prioritat	Període
PCI_3	Incorporació de criteris de minimització de l'impacte en la contractació o concessió de la gestió dels equipaments.	Mitja	2014-2020
PCI_4	Redacció dels projectes de restauració de les zones degradades (Sant Mateu, Roca d'en Toni, zones d'escalada, Planes de can Gurguí i Planes de la Figuera).	Alta	2012-2020
PCI_5	Regulació de les zones d'escalada i boulder de forma consensuada amb els entitats esportives implicades	Alta	2014-2020
PCI_7	Coordinació del Pla Bàsic d'Incendis amb la implantació del Pla d'ús públic.	Alta	2011-2016
PCI_8	Realització de control de l'activitat motoritzada i compliment de les ordenances d'ús públic	Mitja	2011-2016
PCI_9	Valoració de la realització d'un estudi d'estimació de la capacitat de càrrega en entorns puntuals i conflictius	Baixa	2019-2020
PS_3	Verificació de la redacció, aprovació i implantació del Pla d'emergències per a tots els equipaments.	Alta	2011-2020
PQ_1	Incorporació dels criteris de qualitat de la Norma Q en els equipaments i la seva gestió	Mitja	2011-2020
PQ_2	Valoració de l'obtenció del sistema de qualitat SICTED	Baixa	2016-2020

Calendari

Nº acció	Nom acció	Prioritat	2011	2012	2013	2014	2015	2016	2017	2018	2019	2020
	PROGRAMA DE GESTIÓ I DIRECCIÓ											
	SUBPROGRAMA DE GESTIÓ											
PGiD_1	Incorporació de personal qualificat com a tècnic d'ús públic i de suport per al desplegament del present Pla d'ús públic al Parc.	Alta										
PGiD_2	Incorporació de personal qualificat com a guarda de parc	Alta										
PGiD_3	Coordinació de la gestió de l'ús públic entre el Parc de la Serralada Litoral i el Parc de la Serralada de Marina en el municipi de Tiana.	Alta										
PGiD_4	Redacció i aprovació de les ordenances d'ús públic del Parc.	Alta										
PGiD_5	Disseny i implantació d'un mètode de recompte integral de visitants.	Alta										
PGiD_6	Mantenir actualitzades les dades del Sistema d'informació i gestió d'espais protegits (SIGEP) i implementació de noves funcionalitats (seguiment d'activitats organitzades)	Mitja										
PGiD_7	Establiment d'un conveni marc de col·laboració amb aquells col·lectius d'usuaris que realitzen activitats dins el Parc de forma periòdica	Mitja										
PGiD_8	Negociació i acord per a la regulació de l'escalada i el boulder al Parc	Alta										
PGiD_9	Implantació d'un sistema de mesura del grau de satisfacció de l'usuari d'acord amb la Xarxa de Parcs Naturals de la Diputació de Barcelona.	Alta										

Nº acció	Nom acció	Prioritat	2011	2012	2013	2014	2015	2016	2017	2018	2019	2020
	SUBPROGRAMA DE FORMACIÓ i INTERCANVI											
PFI_1	Participació dels tècnics gestors de l'ús públic al Parc en el Programa de formació continuada interna comú a la Xarxa de Parcs Naturals de la Diputació de Barcelona i proposta al mateix de noves necessitats formatives.	Mitja										
PFI_2	Participació dels informadors i guardes del Parc en el Programa de formació dels informadors de la Xarxa de Parcs Naturals de la Diputació de Barcelona	Alta										
	PROGRAMA D'ACOLLIDA											
	SUBPROGRAMA DE VIALITAT I ACCESSOS											
PVA_1	Realitzar inventari de camins al Parc i pla d'ordenació dels seus usos	Alta										
PVA_2	Estudi i negociació amb l'ajuntament del tancament de l'accés motoritzat al Parc en els municipis de Vilanova del Vallès i Premià de Dalt.	Alta										
PVA_3	Realització del Pla Director de itineraris senyalitzats del Parc	Alta										
	SUBPROGRAMA d'EQUIPAMENTS I SERVEIS PÚBLICS											
PES_1	Creació del protocol de comunicació dels equipaments del Parc.	Mitja										
PES_2	Creació d'un punt d'informació lleuger (pla informació i plafons) al sector del Castell de Burriac (Cabrera de Mar - Argentona)	Alta										
PES_3	Creació d'un punt d'informació lleuger (pla informació i plafons) a Sant Bartomeu de Cabanyes (Òrrius).	Alta										
PES_4	Creació d'un punt d'informació a Sant Mateu (Premià de Dalt).	Alta										
PES_5	Creació d'un punt d'informació al municipi de Vilanova de Vallès (sector de can Maimó).	Alta										
PES_6	Condicionament d'un punt d'informació vinculat a l'equipament d'educació ambiental de can Girona (Santa Maria de Martorelles).	Mitja										

PLA D'ÚS PÚBLIC DEL PARC DE SERRALADA LITORAL
C. EL MODEL FUTUR DE L'ÚS PÚBLIC

Nº acció	Nom acció	Prioritat	2011	2012	2013	2014	2015	2016	2017	2018	2019	2020
	SUBPROGRAMA d'EQUIPAMENTS I SERVEIS PÚBLICS											
PES_7	Condicionament d'un punt d'informació vinculat a l'àrea d'esplai de can Gurguí o Planes de can Gurguí (Teià)	Mitja										
PES_8	Condicionament d'un punt d'informació vinculat a l'àrea d'esplai de la Font Picant d'Argentona (Argentona).	Mitja										
PES_9	Conveni amb l'àrea d'esplai privada de Nostra Senyora dels Àngels per tal que funcioni com a punt d'informació del Parc (La Roca del Vallès i Argentona)	Alta										
PES_10	Conveni amb l'Ajuntament de Vilassar de Dalt per treballar conjuntament aspectes de difusió de patrimoni cultural, històric i arqueològic del Parc des del Museu Arxiu Municipal i el Centre de Documentació.	Baixa										
PES_11	Establiment d'un conveni de col·laboració amb la propietat (Ajuntament de Barcelona) de can Girona com a equipament d'educació ambiental del Parc	Mitja										
PES_12	Dotació adequada de la infraestructura del centre de documentació i estudi de la possibilitat de canvi d'ubicació a la Biblioteca de Vilassar de Dalt a can Manyé.	Alta										
PES_13	Dotació per a la digitalització de documentació al centre de documentació	Baixa										
PES_14	Vinculació del Centre de Documentació a la xarxa de biblioteques de la Diputació de Barcelona.	Baixa										
PES_15	Acord amb l'ajuntament per al condicionament de l'àrea d'esplai municipal existent a la Cadira del Bisbe (Premià de Dalt).	Mitja										
PES_16	Acord amb l'ajuntament de Barcelona per incloure una àrea d'esplai dins el recinte de can Girona (Santa Maria de Martorelles).	Mitja										

Nº acció	Nom acció	Prioritat	2011	2012	2013	2014	2015	2016	2017	2018	2019	2020
	SUBPROGRAMA d'EQUIPAMENTS I SERVEIS PÚBLICS											
PES_17	Condicionament d'una nova àrea d'esplai a les Planes de can Gurguí (Teià i Vallromanes)	Alta										
PES_18	Acord amb l'ajuntament per al condicionament de l'àrea d'esplai municipal existent a la Font Picant d'Argentona (Argentona).	Alta										
PES_19	Condicionament de les zones d'aparcament vinculades als equipaments (CI Creu de can Boquet, PI Castell de Burriac, PI Sant Bartomeu de Cabanyes, PI Vilanova del Vallès, EEA Can Girona, AE Cadira del Bisbe, AE Planes de can Gurguí, AE Font Picant d'Argentona, Mirador de la Cornisa)	Mitja										
PES_20	Creació i condicionament de quatre àrees d'aparcament al Parc (Roca d'en Toni, Coll de Clau, Cruïlla central elèctrica, Mútua metal·lúrgica)	Alta										
PES_21	Condicionament com a miradors del Parc de dues àrees de mirador existents al Castell de Burriac i Mirador de Nou Pins.	Alta										
PES_22	Creació de noves àrees de mirador a Pla dels matxos, -Turó d'en Baldiri, -Turó de Cases, -Turó de Castellruf, -Turó de Céllecs, -Turó de Galzeran, -Turó de Lledó.	Mitja										
PES_23	Condicionament d'una àrea d'acampada a Sant Mateu	Alta										
PES_24	Condicionament d'una àrea d'acampada a les Planes de l'Espinal	Baixa										
PES_25	Realització del Catàleg de bones pràctiques comú per als equipaments de la Xarxa de Parcs Naturals de la Diputació de Barcelona.	Baixa										

PLA D'ÚS PÚBLIC DEL PARC DE SERRALADA LITORAL
C. EL MODEL FUTUR DE L'ÚS PÚBLIC

Nº acció	Nom acció	Prioritat	2011	2012	2013	2014	2015	2016	2017	2018	2019	2020
	SUBPROGRAMA DE NETEJA I MANTENIMENT DELS EQUIPAMENTS											
PNM_1	Implantació i millora del protocol de neteja dels espais més freqüentats.	Alta										
PNM_2	Implantació d'un model de recollida selectiva en el protocol de neteja del Parc (contracte extern i guarderia).	Alta										
PNM_3	Acord amb els ajuntaments per tal que el model de papereres i contenidors del Parc segueixin el model de recollida selectiva.	Mitja										
PNM_4	Inclusió de la condició necessària de la implantació d'un model de recollida selectiva en els convenis, contractes i concessions dels equipaments.	Mitja										
PNM_5	Programació de les necessitats de manteniment dels equipaments propis del Parc i execució del programa anualment.	Alta										
PNM_6	Implantació del programa de manteniment dels itineraris previst en el Pla Director d'itineraris del Parc.	Alta										
PNM_7	Seguiment de la redacció i implantació del Pla de manteniment d'instal·lacions i edificis dels equipaments propis.	Alta										
	PROGRAMA de SENYALITZACIÓ											
PSNY_1	Realització de l'inventari i estudi executiu de les necessitats de senyalització del Parc.	Alta										
PSNY_2	Programació del manteniment de la senyalització i execució del programa anualment.	Alta										
PSNY_3	Treball continu per a la homogeneïtzació de la senyalització de tots els itineraris del Parc.	Mitja										
PSNY_4	Senyalització de les regulacions de pas i circulació	Alta										

Nº acció	Nom acció	Prioritat	2011	2012	2013	2014	2015	2016	2017	2018	2019	2020
	PROGRAMA D'INFORMACIÓ I COMUNICACIÓ											
	SUBPROGRAMA D'INFORMACIÓ											
PI_1	Disseny i aplicació del Dispositiu d'Informació Personalitzada al Parc de la Serralada Litoral.	Alta										
	SUBPROGRAMA DE COMUNICACIÓ											
PC_1	Disseny i execució d'una campanya de comunicació per un ús públic respectuós al Parc	Alta										
PC_2	Difusió de les principals notícies de gestió d'ús públic al Parc	Alta										
PC_3	Elaboració del seguiment de l'impacte en els mitjans de comunicació de la gestió de l'ús públic al Parc	Alta										
PC_4	Actualització dels continguts de les publicacions en el moment que aquestes es reeditin o quan tinguin una antiguitat superior a la recomanable.	Baixa										
PC_5	Edició dels documents informatius de les regulacions i gestió del Parc	Alta										
PC_6	Disseny i edició dels tríptics interpretatius dels itineraris que defineixi el Pla Director d'Itineraris del Parc	Alta										
PC_7	Edició de material de difusió (pòsters, postals, etc.)	Baixa										
PC_8	Manteniment i ampliació dels continguts de la web	Baixa										
PC_9	Utilització de les noves tecnologies de la Informació i la Comunicació (TIC) en els punts d'informació	Baixa										
PC_10	Creació d'un catàleg digital dels indrets d'interès lligats a itineraris del Parc vinculat a eines de GPS (Global Positioning System)	Mitja										

PLA D'ÚS PÚBLIC DEL PARC DE SERRALADA LITORAL
C. EL MODEL FUTUR DE L'ÚS PÚBLIC

Nº acció	Nom acció	Prioritat	2011	2012	2013	2014	2015	2016	2017	2018	2019	2020
	PROGRAMA D'INFORMACIÓ I COMUNICACIÓ											
	SUBPROGRAMA DE COMUNICACIÓ											
PC_11	Creació i difusió de material audiovisual didàctic del Parc	Alta										
PC_12	Disseny i producció de material audiovisual i/o exposicions en el Centre d'Informació de la Creu de can Boquet i en l'Equipament d'Educació Ambiental de can Girona	Alta										
	PROGRAMA D'EDUCACIÓ AMBIENTAL I INTERPRETACIÓ DEL PATRIMONI											
PEA_1	Elaboració d'un programa d'educació ambiental al Parc i coordinat amb els que hi pugui haver als municipis	Alta										
PEA_2	Col·laboració amb els programes d'educació ambiental de la Xarxa de Parcs Naturals de la Diputació de Barcelona	Alta										
	PROGRAMA DE VOLUNTARIAT											
PV_1	Realització i manteniment de l'inventari d'activitats i treballs necessaris al Parc a realitzar a través de voluntariat	Alta										
PV_2	Realització de les activitats de voluntariat de l'inventari a través del Cercle d'Amics dels Parcs	Mitja										
PV_3	Establiment d'un conveni de col·laboració amb les entitats que organitzin activitats de voluntariat al Parc per tal d'oferir les activitat i treballs de l'inventari	Alta										
PV_4	Acolliment de voluntariat tècnic a l'Oficina del Parc	Baixa										

Nº acció	Nom acció	Prioritat	2011	2012	2013	2014	2015	2016	2017	2018	2019	2020
	PROGRAMA DE PARTICIPACIÓ											
PP_1	Presentació i treball comú dels projectes de gestió de l'ús públic en l'Assemblea d'entitats	Alta										
PP_2	Participació del procés de revisió del present Pla d'ús públic	Alta										
PP_3	Elaboració d'un manual de bones pràctiques de forma participada amb les entitats que organitzen activitats al Parc	Alta										
	PROGRAMA DE DESENVOLUPAMENT SOCIOECONÒMIC											
PDSE_1	Ampliació de les activitats del Programa Viu el Parc, coordinant les diferents activitats municipals i del Parc.	Baixa										
PDSE_2	Col·laboració amb les iniciatives econòmiques sostenibles privades, municipals en l'àmbit de la millora de la qualitat de les activitats.	Alta										
PDSE_3	Col·laboració i coordinació amb el sector privat al Parc dins el marc del programa Parc a Taula.	Baixa										
PDSE_4	Valoració de la implantació al Parc de la Serralada Litoral de les subvencions i ajuts existents en la Xarxa de Parcs de la Diputació de Barcelona.	Mitja										
	PROGRAMA DE CORRECCIÓ DELS IMPACTES											
PCI_1	Definició i implantació d'un sistema d'indicadors ecològics que serveixin per mesurar l'impacte de l'ús públic en les zones més freqüentades del Parc.	Alta										
PCI_2	Estudi detallat de les activitats col·lectives organitzades al Parc i definició de criteris de gestió comuns.	Alta										
PCI_3	Incorporació de criteris de minimització de l'impacte en la contractació o concessió de la gestió dels equipaments.	Mitja										

PLA D'ÚS PÚBLIC DEL PARC DE SERRALADA LITORAL
C. EL MODEL FUTUR DE L'ÚS PÚBLIC

Nº acció	Nom acció	Prioritat	2011	2012	2013	2014	2015	2016	2017	2018	2019	2020
	PROGRAMA DE CORRECCIÓ DELS IMPACTES											
PCI_4	Redacció dels projectes de restauració de les zones degradades (Sant Mateu, Roca d'en Toni, zones d'escalada, Planes de can Gurguí i Planes de la Figuera).	Alta										
PCI_5	Regulació de les zones d'escalada i boulder de forma consensuada amb els entitats esportives implicades	Alta										
PCI_6	Redacció i execució d'un projecte d'ordenació dels accessos a la font de Sant Mateu	Alta										
PCI_7	Coordinació del Pla Bàsic d'Incendis amb la implantació del Pla d'ús públic.	Alta										
PCI_8	Realització de control de l'activitat motoritzada i compliment de les ordenances d'ús públic	Mitja										
PCI_9	Valoració de la realització d'un estudi d'estimació de la capacitat de càrrega en entorns puntuals i conflictius	Baixa										
	PROGRAMA DE SEURETAT											
PS_1	Condicionament de mesures de seguretat on els itineraris del Parc creuin una via asfaltada, torrents o altres elements de risc.	Mitja										
PS_2	Inclusió de criteris de seguretat per a l'usuari en els convenis, contractes o concessions dels equipaments.	Mitja										
PS_3	Verificació de la redacció, aprovació i implantació del Pla d'emergències per a tots els equipaments.	Alta										
	PROGRAMA DE QUALITAT											
PQ_1	Incorporació dels criteris de qualitat de la Norma Q en els equipaments i la seva gestió	Mitja										
PQ_2	Valoració de l'obtenció del sistema de qualitat SICTED	Baixa										

C6. REVISIÓ DEL PLA D'ÚS PÚBLIC

17 REVISIÓ DEL PLA

La previsió del Pla a 6 anys (2011-2016) fa que sigui necessària la seva supervisió, seguiment i revisió per tal que les desviacions puguin ser identificades i absorbides.

Es proposa que cada any es calculin els indicadors proposats per poder observar el grau de implementació del pla i si s'està complint sobre la previsió.

Es proposa que al cap de tres anys es faci una revisió del Pla, 2013.

Es proposa que el final del cinquè any d'implantació i durant l'últim (2015-2016) es comenci el procés intern de redacció del nou pla d'ús públic i que s'iniciï el procés participat de les entitats públiques i ajuntaments.

18 AUDITORIES INTERNES I EXTERNES

El càlcul dels indicadors i el seguiment dels objectius anual que ha de realitzar l'òrgan gestor del Parc es consideraran com una auditoria interna per avaluar el compliment del present Pla.

No es considera oportú que la implantació del Pla sigui auditat de forma externa.

D. DOCUMENTACIÓ DE REFERÈNCIA I ANNEXOS

D. DOCUMENTACIÓ DE REFERÈNCIA I ANNEXOS	1
D.1 BIBLIOGRAFIA.....	5
1 BIBLIOGRAFIA	7
D.2 CATÀLEG EQUIPAMENTS.....	9
1 LLISTAT EQUIPAMENTS I SERVEIS D'ÚS PÚBLIC	11
2 FITXES EQUIPAMENTS.....	13
D.3 CARTOGRAFIA.....	19

D.1 BIBLIOGRAFIA

1 BIBLIOGRAFIA

- Àrea d'Espais Naturals, Diputació de Barcelona: *Guia d'itineraris per la Xarxa de Parcs Naturals*, octubre 2006.
- Àrea d'Espais Naturals, Diputació de Barcelona: *Guia de rutes literàries per la Xarxa de Parcs Naturals*, octubre 2007.
- Estudi de Freqüentació 1995. Consorci la Conreria- Sant Mateu- Cèllecs
- García, S.J Puig, X., Fàbregas, E., Ymbern, Pau. [2009]. "Compatibilitat de l'escalada amb la conservació dels valors naturals al Parc de la Serralada Litoral", Galanthus.
- Guia de la Serralada Litoral, Pòrtic, 2004
- Guia de Serveis dels Parcs de Marina i Litoral
- Manual 03. Serie manuales EUROPARC-España: Evaluación del papel que cumplen los equipamientos de uso público en los espacios naturales protegidos.
- Memòries de Gestió del Parc, 2002, 2003, 2004, 2005
- Pla d'accessibilitat de la Xarxa de Parcs Naturals de la Diputació de Barcelona: *Itineraris i instal·lacions als espais naturals*.
- Pla especial de protecció del medi natural i del paisatge de la Conreria-Sant Mateu-Cèllecs
- Programa Hermes, Diputació de Barcelona
- Servei d'Informació Econòmica Municipal (SIEM), Diputació de Barcelona
- Tríptics informatius Parc de la Serralada Litoral
- web Parc de la Serralada Litoral

D.2 CATÀLEG EQUIPAMENTS

1 LLISTAT EQUIPAMENTS I SERVEIS D'ÚS PÚBLIC

A continuació es presenta un llistat de la relació d'equipaments i serveis d'ús públic del Parc de la Serralada Litoral.

Oficina

Oficina del Parc de la Serralada Litoral

Centres i punts d'informació

Centre d'Informació de la Creu de Can Boquet

Centre de documentació


Centre de Documentació del Parc de la Serralada Litoral

Miradors i observatori de fauna

Mirador de la Cornisa

Mirador de Montcabrer

2 FITXES EQUIPAMENTS

OFICINA	
OFICINA DEL PARC DE LA SERRALADA LITORAL	
	Dades bàsiques
	Municipi /Comarca: Cabrera de Mar Adreça: Av. Onze de Setembre, 53, 1r Telèfon: 937 540 024 Mail: p.slitoral@diba.cat Horari atenció al públic: Feiners de 9 a 14 h

GESTIÓ		
Objectiu equipament	Acollir els tècnics del Parc i el servei de guarderia.	
Propietat	Cooperativa agrícola de Cabrera de Mar	
Gestió	Tipus	Lloguer
	Nom	Cooperativa agrícola de Cabrera de Mar

lavola

RECURSOS-INFRASTRUCTURES		SERVEIS I ACTIVITATS	
Accessos	Equipament a la sortida del nucli de Cabrera de Mar, amb accés amb vehicle i a peu	Venda de publicacions	Sí
	Adaptat: No	Recull i sistematització de suggeriments dels usuaris	Sí
Pla emergència	-	Sortides guiades	
Aparcament (capacitat)	Espai compartit amb la cooperativa amb espai per 20 cotxes i maniobres d'autocar.	No	
		Audiovisuals	
Senyalització	Des de la carretera	No	No
	Del Parc	Sí	Exposicions
	Interna	No	No
Equipaments	Font	No	
	Sanitaris	Sí	
	Conjunt històric	No	
Elements complementaris	Mobiliari	Sí	
	Material informàtic	Sí	
	Sales	Sí	
	Magatzem	Sí	
	Recepció	Sí	

PUNT I CENTRE D'INFORMACIÓ**PUNT D'INFORMACIÓ DE LA CREU DE CAN BOQUET****Dades bàsiques**

Municipi /Comarca: Vilassar de Dalt

Adreça: Pista carenera

Telèfon: 656 903 642

Mail: psl.canboquet@diba.cat

Horari:

estiu (1 abril - 30 setembre): dissabtes i diumenges, de 9 a 14:30 h; festius, de 10 a 14:30 h.

Hivern (1 octubre - 31 març): dissabtes i diumenges, de 10 a 14:30 h; festius, de 10 a 14:30 h. Nadal i Cap d'Any, tancat.

GESTIÓ

Objectiu equipament	Punt d'informació i centre d'interpretació.	
Propietat	Privada. El consorci té un conveni amb la propietat.	
Qui ho gestiona?	Nom empresa	URSUS
	Tipus de conveni	Concessió
	Venciment conveni	Anual

RECURSOS-INFRAESTRUCTURES			SERVEIS I ACTIVITATS	
Accessos	Pista per a vehicles Adaptat	SI	Venda de publicacions	Si
Pla emergència	NO		Recull i sistematització de suggeriments dels usuaris	Si
Aparcament (capacitat)	Cotxes		Itineraris	
	Autocars	No	Senyalitzats	GR – 92, Roca d'en Toni i Meridià Verd
Senyalització	Des de la carretera	Si	Itineraris guiats	Un cop al mes
	De Benvinguda	Si	Adaptats	No
	Interna	Si	Audiovisuals	
Equipaments	Font	Dipòsit potable	En previsió	
	Sanitaris	No	Exposicions	
	Conjunt històric	No	no	
	Àrea esplai	No	Activitats pedagògiques organitzades	
Elements complementaris	Mobiliari	Si	Un cop al mes el concessionari organitza visites sobre el patrimoni natural del Parc.	
	Sales	No		
	Magatzem	No		
	Recepció	Si		
	Altres infraestructures	Aparcament bici		

CENTRE DE DOCUMENTACIÓ	
CENTRE DE DOCUMENTACIÓ DEL PARC DE LA SERRALADA LITORAL	
	Dades bàsiques
	Municipi /Comarca: Vilassar de Dalt Adreça: Marquès de Barberà, 9 (Masia de Can Banús) Telèfon: 656 903 642 Mail: cdp.slitoral@diba.cat Horari atenció al públic: Dimecres de 17 a 21 h. Concerteu visita prèvia (Agost tancat)

GESTIÓ	
Objectiu equipament	Donar servei de documentació relacionat amb el Parc de Litoral.
Propietat	Ajuntament de Vilassar de Mar
Gestió	Tipus Conveni entre Parc i Ajuntament
	Nom Ajuntament de Vilassar

RECURSOS-INFRAESTRUCTURES		SERVEIS I ACTIVITATS	
Accessos	Equipament integrat al poble, accés amb vehicle i a peu Adaptat Sí	Venda de publicacions	Sí
Pla de seguretat o emergència	Sí	Recull i sistematització de suggeriments dels usuaris	Sí
Aparcament (capacitat)	Cotxes Carrer urbà Autocars	Sortides guiades	
Senyalització	Des de la carretera Sí	S'organitzen sortides guiades temàtiques, poden ser arqueològiques, sobre el patrimoni natural,...	Audiovisuais
	Del Parc Sí		
	Interna No		
Equipaments	Font No	No	Exposicions
	Sanitaris Sí		
	Conjunt històric Sí, Museu Arxiu de Vilassar de Dalt	No	
Elements complementaris	Mobiliari Sí		
	Material informàtic Sí		
	Sales Sí		
	Magatzem Sí		
	Recepció Sí		

MIRADORS I OBSERVATORIS DE FAUNA**MIRADOR DE LA CORNISA****Dades bàsiques**


Municipi /Comarca: Teià

Adreça: Ubicat al peu de la pista carenera -eix principal de circulació que travessa longitudinalment el Parc -

GESTIÓ

Qui ho gestiona? Parc de la Serralada Litoral

RECURSOS-INFRASTRUCTURES		SERVEIS I ACTIVITATS	
Accessos	A peu: Si	Venda de publicacions	no
	Cotxe: Si	Recull i sistematització de suggeriments dels usuaris	no
	Adaptat NO		
Aparcament (capacitat)	Cotxes 10 places	Itineraris	
	Autocars No	Senyalitzats GR 92	
Senyalització	Des de la carretera No		
	De Benvinguda No		
Equipaments i serveis	Font No		
	Sanitaris No		
	Bancs 5		
	Papereres Si		

MIRADORS I OBSERVATORIS DE FAUNA	
MIRADOR DE MONTCABRER	
	Dades bàsiques Municipi /Comarca: Cabrera de Mar/Cabrils (Maresme) Adreça: - turó de Montcabrer

GESTIÓ	
Qui ho gestiona?	Consorti del Parc de la Serralada Litoral

RECURSOS-INFRAESTRUCTURES		SERVEIS I ACTIVITATS
Accessos	A peu: Si Cotxe: No Adaptat No	
Aparcament [capacitat]	Cotxes [nº cotxes] NO Autocars No	
Senyalització	Des de la carretera Si	
Equipaments i serveis	Font No Sanitaris No Bancs No Papereres Si	