

D2. PLÀNOLS

Plànol 1. Recursos per a l'ús públic (1:80.000)

Plànol 1.1. Recursos per a l'ús públic (1:40.000)

Plànol 1.2. Recursos per a l'ús públic (1:40.000)

Plànol 1.3. Recursos per a l'ús públic (1:40.000)

Plànol 1.4. Recursos per a l'ús públic (1:40.000)

Plànol 2. Caracterització de la freqüentació (1:80.000)

Plànol 2.1. Caracterització de la freqüentació (1:40.000)

Plànol 2.2. Caracterització de la freqüentació (1:40.000)

Plànol 2.3. Caracterització de la freqüentació (1:40.000)

Plànol 2.4. Caracterització de la freqüentació (1:40.000)

Plànol 3. Equipaments i serveis existents. Titularitat pública (1:80.000)

Plànol 3.1. Equipaments i serveis existents. Titularitat pública (1:40.000)

Plànol 3.2. Equipaments i serveis existents. Titularitat pública (1:40.000)

Plànol 3.3. Equipaments i serveis existents. Titularitat pública (1:40.000)

Plànol 3.4. Equipaments i serveis existents. Titularitat pública (1:40.000)

Plànol 4. Dotacions del Parc (1:80.000)

Plànol 4.1. Dotacions del Parc (1:40.000)

Plànol 4.2. Dotacions del Parc (1:40.000)

Plànol 4.3. Dotacions del Parc (1:40.000)

Plànol 4.4. Dotacions del Parc (1:40.000)

Plànol 5. Equipaments i serveis per a l'ús públic. Titularitat privada (1:80.000)

Plànol 5.1. Equipaments i serveis per a l'ús públic. Titularitat privada (1:40.000)

Plànol 5.2. Equipaments i serveis per a l'ús públic. Titularitat privada (1:40.000)

Plànol 5.3. Equipaments i serveis per a l'ús públic. Titularitat privada (1:40.000)

Plànol 5.4. Equipaments i serveis per a l'ús públic. Titularitat privada (1:40.000)

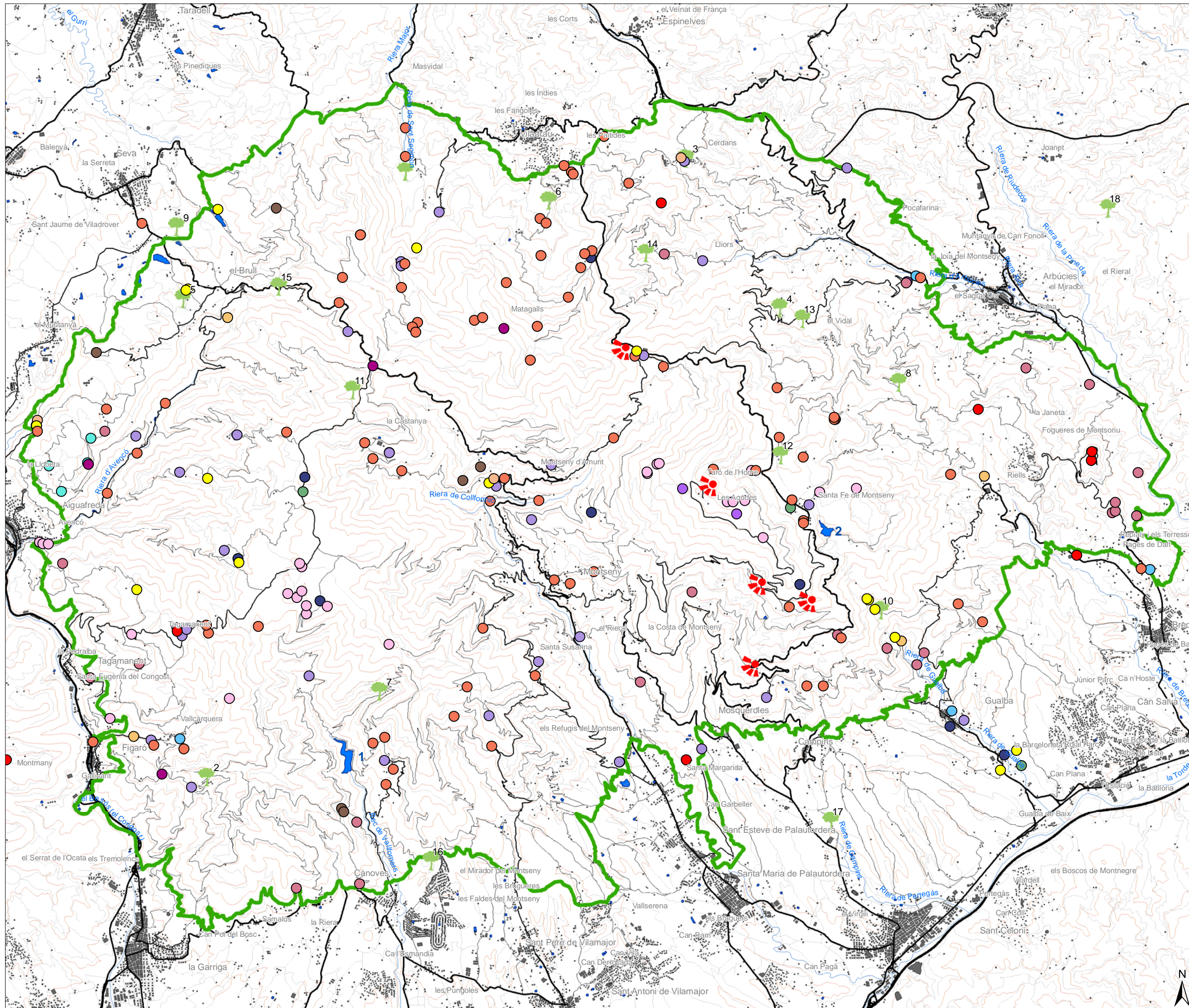
Plànol 6. Zonificació de l'ús públic (1:80.000)

Plànol 6.1. Zonificació de l'ús públic (1:40.000)

Plànol 6.2. Zonificació de l'ús públic (1:40.000)

Plànol 6.3. Zonificació de l'ús públic (1:40.000)

Plànol 6.4. Zonificació de l'ús públic (1:40.000)



- Proposta de límit de Parc del Pla especial (OTPAT, 2006)
- Edificacions i elements d'interès patrimonial**
- Restes arqueològiques
- Pou de glaç o de neu
- Pont o aqüeducte
- Molí
- Masia
- Instal·lació agrària
- Font
- Església, capella o ermita
- Dolmen
- Creu
- Cementiri
- Castell o torre
- Altres
- ★ Vista panoràmica
- **Arbres monumentals**
- 1 Alzina
- 2 Alzina de Can Valls
- 3 Alzina grossa
- 4 Càdec
- 5 Casademunt
- 6 Castanyer de les 9 branques
- 7 Castanyer gros d'en Cuc
- 8 Castanyer gros dels Roters
- 9 El Roure bonic
- 10 El Suro gros
- 11 Faig de la Bandera
- 12 Faig Gros
- 13 Faig Gros
- 14 Faig Gros
- 15 L'Alzina bonica
- 16 L'alzina grossa
- 17 Pi gros de Villena
- 18 Suro gros de Mollifuleda
- Làmines d'aigua
- 1.- Pantà de Vallforners
- 2.- Pantà de Santa Fe



TÍTOL DE L'ESTUDI:
PLA D'ÚS PÚBLIC DEL PARC DEL MONTSENY
 Codi de projecte: G012

TÍTOL DEL PLÀNOL:
Recursos per a l'ús públic

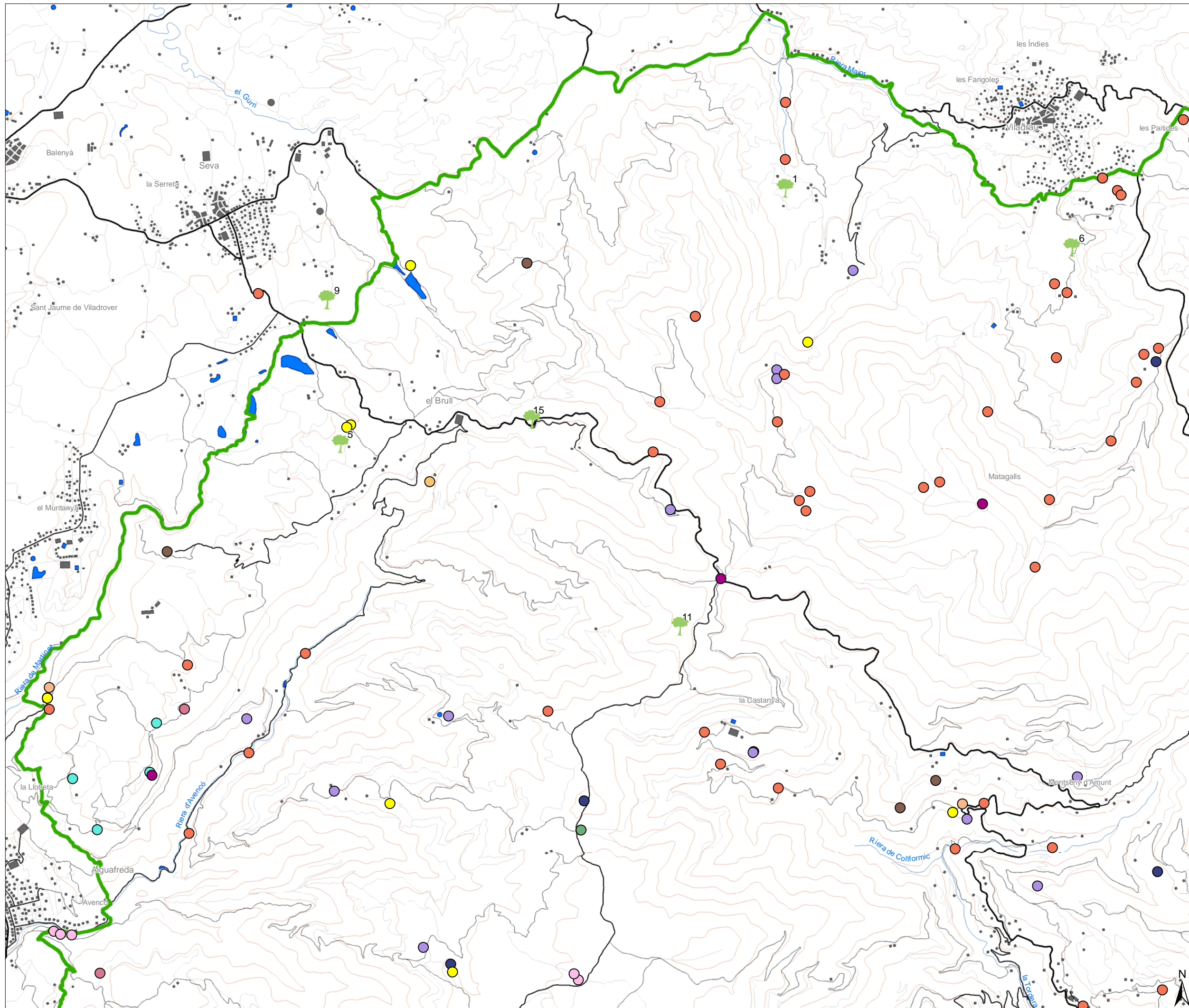
NÚM. PLÀNOL:	DATA:
1	Setembre 2007

Font: Elaboració pròpia a partir de l'Inventari del patrimoni construït del Pla especial (OTPAT 2006) i del Mapa i Guia excursionista (Diputació de Barcelona, 2002).

ESCALES:
 1:80.000

Original DIN A-3

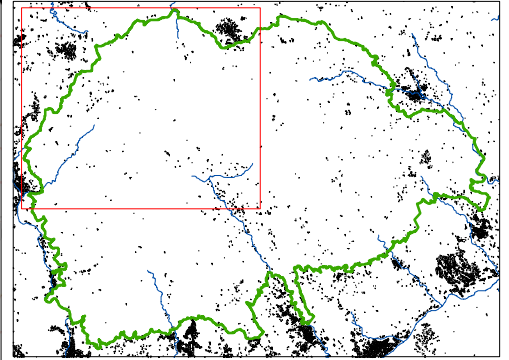




- Proposta de límit de Parc del Pla especial (OTPAT, 2006)
- Edificacions i elements d'interès patrimonial**
- Restes arqueològiques
 - Pou de glaç o de neu
 - Pou
 - Pont o aqüeducte
 - Molí
 - Masia
 - Instal·lació agrària
 - Forn
 - Font
 - Església, capella o ermita
 - Dolmen
 - Creu
 - Cementiri
 - Castell o torre
 - Altres

Vista panoràmica

- Arbres monumentals**
- 1 Alzina
 - 2 Alzina de Can Valls
 - 3 Alzina grossa
 - 4 Càdec
 - 5 Casademunt
 - 6 Castanyer de les 9 branques
 - 7 Castanyer gros d'en Cuc
 - 8 Castanyer gros dels Roters
 - 9 El Roure bonic
 - 10 El Suro gros
 - 11 Faig de la Bandera
 - 12 Faig Gros
 - 13 Faig Gros
 - 14 Faig Gros
 - 15 L'Alzina bonica
 - 16 L'alzina grossa
 - 17 Pi gros de Villena
 - 18 Suro gros de Mollfuleda



TÍTOL DE L'ESTUDI:
PLA D'ÚS PÚBLIC DEL PARC DEL MONTSENY
 Codi de projecte: G012

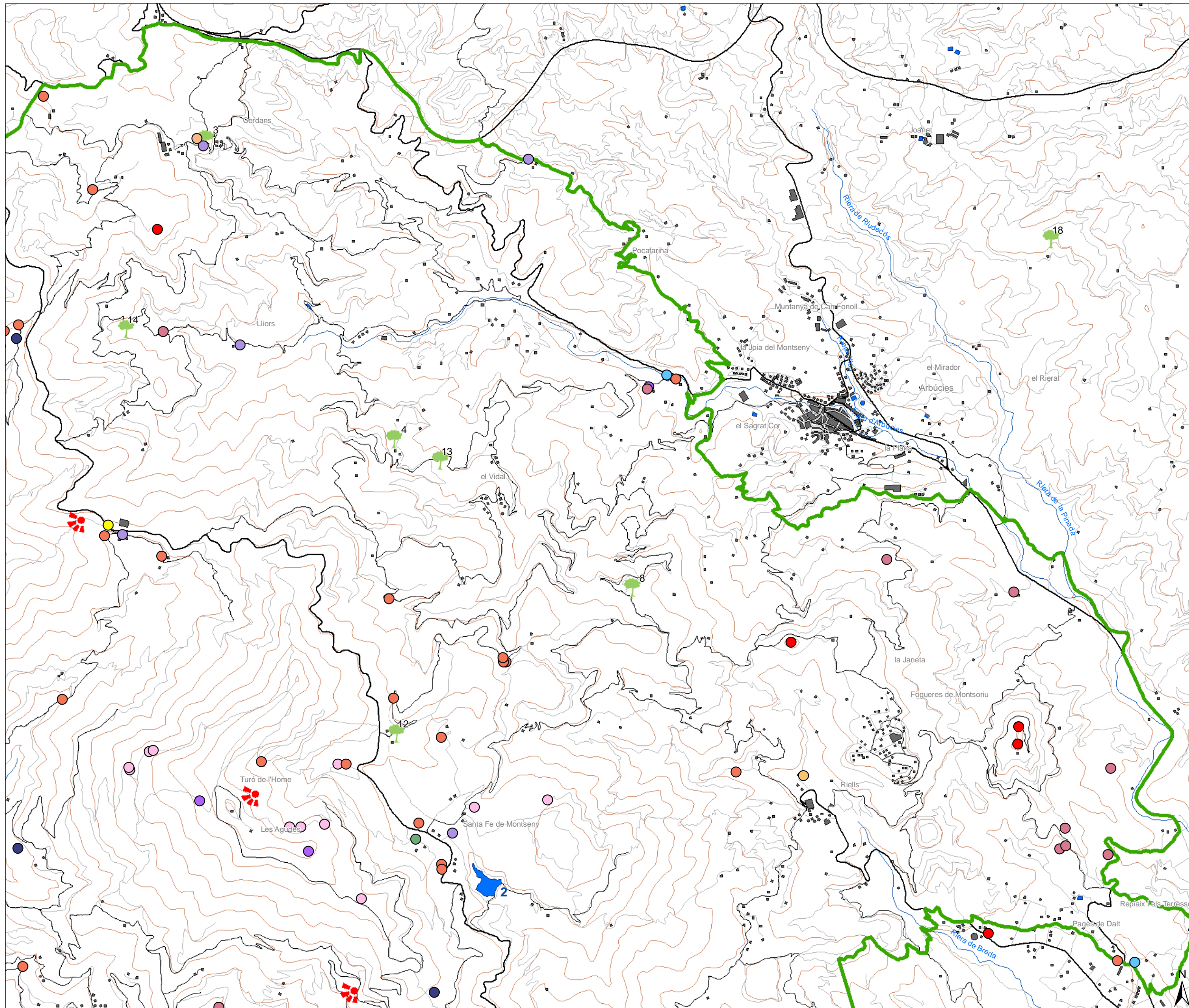
TÍTOL DEL PLÀNOL:
Recursos per a l'ús públic

NÚM. PLÀNOL: **1.1** DATA: **Setembre 2007**

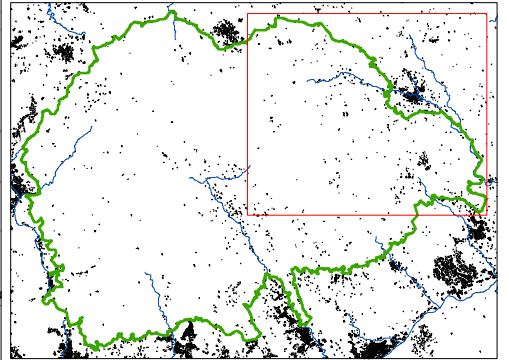
Font: Elaboració pròpia a partir de l'Inventari del patrimoni construït del Pla especial (OTPAT 2006) i del Mapa i Guia excursionista (Diputació de Barcelona, 2002).

ESCALES:
 1:40.000 metres
 Original DIN A-3

CONSULTOR:



- Proposta de límit de Parc del Pla especial (OTPAT, 2006)
- Edificacions i elements d'interès patrimonial**
- Restes arqueològiques
 - Pou de glaç o de neu
 - Pou
 - Pont o aqüeducte
 - Molí
 - Masia
 - Instal·lació agrària
 - Forn
 - Font
 - Església, capella o ermita
 - Dolmen
 - Creu
 - Cementiri
 - Castell o torre
 - Altres
- Vista panoràmica**
- Arbres monumentals**
- 1 Alzina
 - 2 Alzina de Can Valls
 - 3 Alzina grossa
 - 4 Càdec
 - 5 Casademunt
 - 6 Castanyer de les 9 branques
 - 7 Castanyer gros d'en Cuc
 - 8 Castanyer gros dels Roters
 - 9 El Roure bonic
 - 10 El Suro gros
 - 11 Faig de la Bandera
 - 12 Faig Gros
 - 13 Faig Gros
 - 14 Faig Gros
 - 15 L'Alzina bonica
 - 16 L'alzina grossa
 - 17 Pi gros de Villena
 - 18 Suro gros de Mollfuleda
- Làmines d'aigua
 - 2.- Pantà de Santa Fe



TÍTOL DE L'ESTUDI:
PLA D'ÚS PÚBLIC DEL PARC DEL MONTSENY
 Codi de projecte: G012

TÍTOL DEL PLÀNOL:
Recursos per a l'ús públic

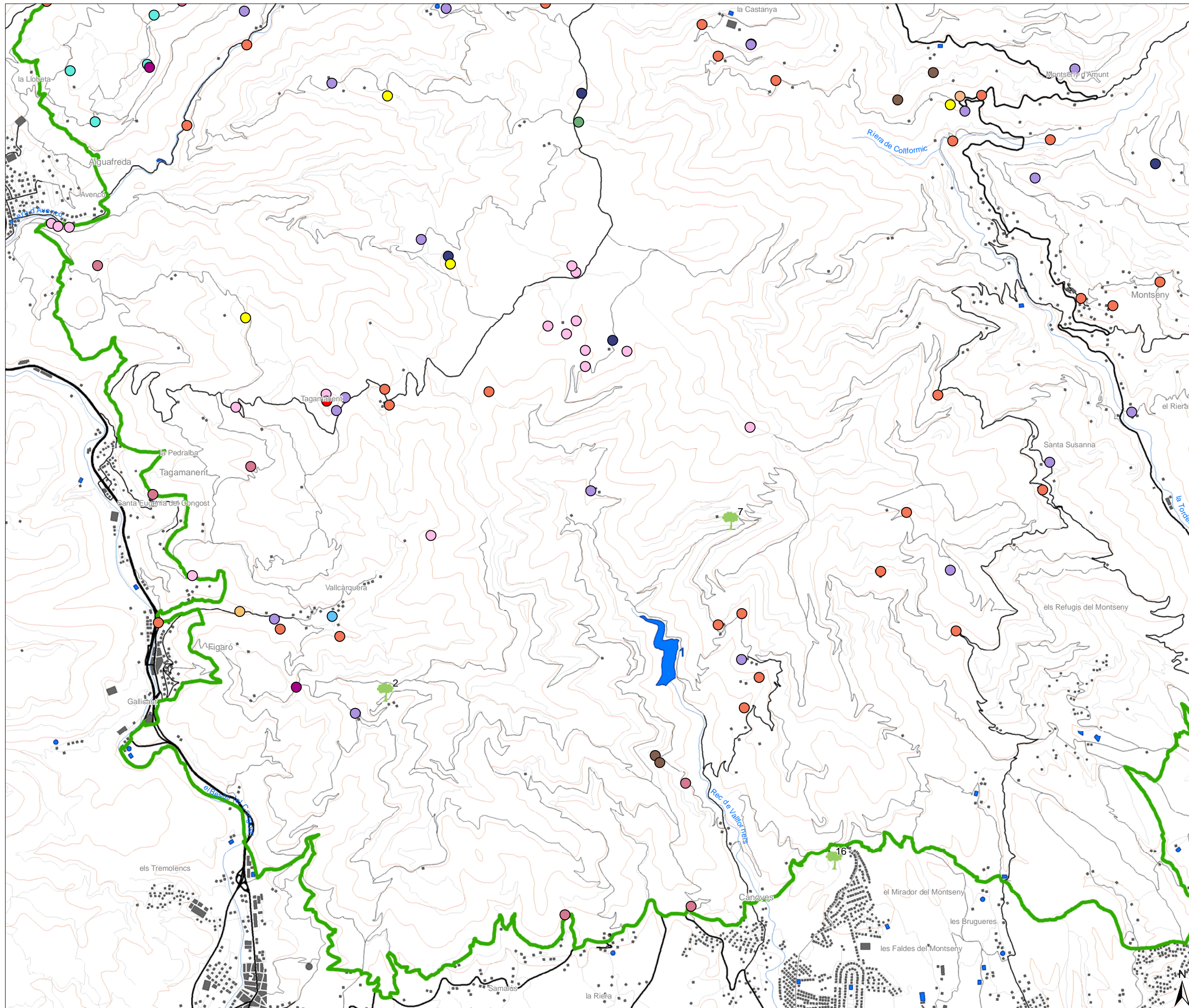
NÚM. PLÀNOL:	1.2	DATA:	Setembre 2007
--------------	-----	-------	---------------

Font: Elaboració pròpia a partir de l'Inventari del patrimoni construït del Pla especial (OTPAT 2006) i del Mapa i Guia excursionista (Diputació de Barcelona, 2002).

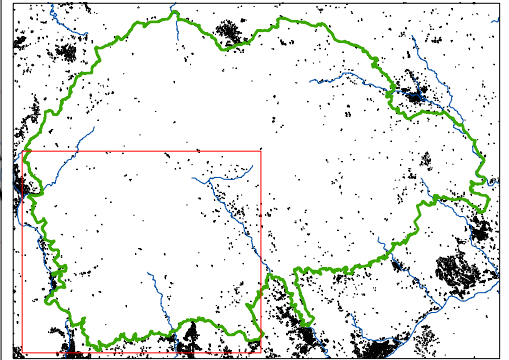
ESCALES:
 1:40.000

Original DIN A-3

CONSULTOR:



- Proposta de límit de Parc del Pla especial (OTPAT, 2006)**
- Edificacions i elements d'interès patrimonial**
- Restes arqueològiques
 - Pou de glaç o de neu
 - Pou
 - Pont o aqüeducte
 - Molí
 - Masia
 - Instal·lació agrària
 - Forn
 - Font
 - Església, capella o ermita
 - Dolmen
 - Creu
 - Cementiri
 - Castell o torre
 - Altres
- Vista panoràmica**
- Arbres monumentals**
- 1 Alzina
 - 2 Alzina de Can Valls
 - 3 Alzina grossa
 - 4 Càdec
 - 5 Casademunt
 - 6 Castanyer de les 9 branques
 - 7 Castanyer gros d'en Cuc
 - 8 Castanyer gros dels Roters
 - 9 El Roure bonic
 - 10 El Suro gros
 - 11 Faig de la Bandera
 - 12 Faig Gros
 - 13 Faig Gros
 - 14 Faig Gros
 - 15 L'Alzina bonica
 - 16 L'alzina grossa
 - 17 Pi gros de Villena
 - 18 Suro gros de Mollfuleda
- Làmines d'aigua**
- 1.- Pantà de Vallforners



 **Diputació de Barcelona**
 xarxa de municipis

 **Diputació de Girona**

 **Parc Natural del Montseny**
 Xarxa de Parcs Naturals

 **Obra Social "la Caixa"**

TÍTOL DE L'ESTUDI:
PLA D'ÚS PÚBLIC DEL PARC DEL MONTSENY
 Codi de projecte: G012

TÍTOL DEL PLÀNOL:
Recursos per a l'ús públic

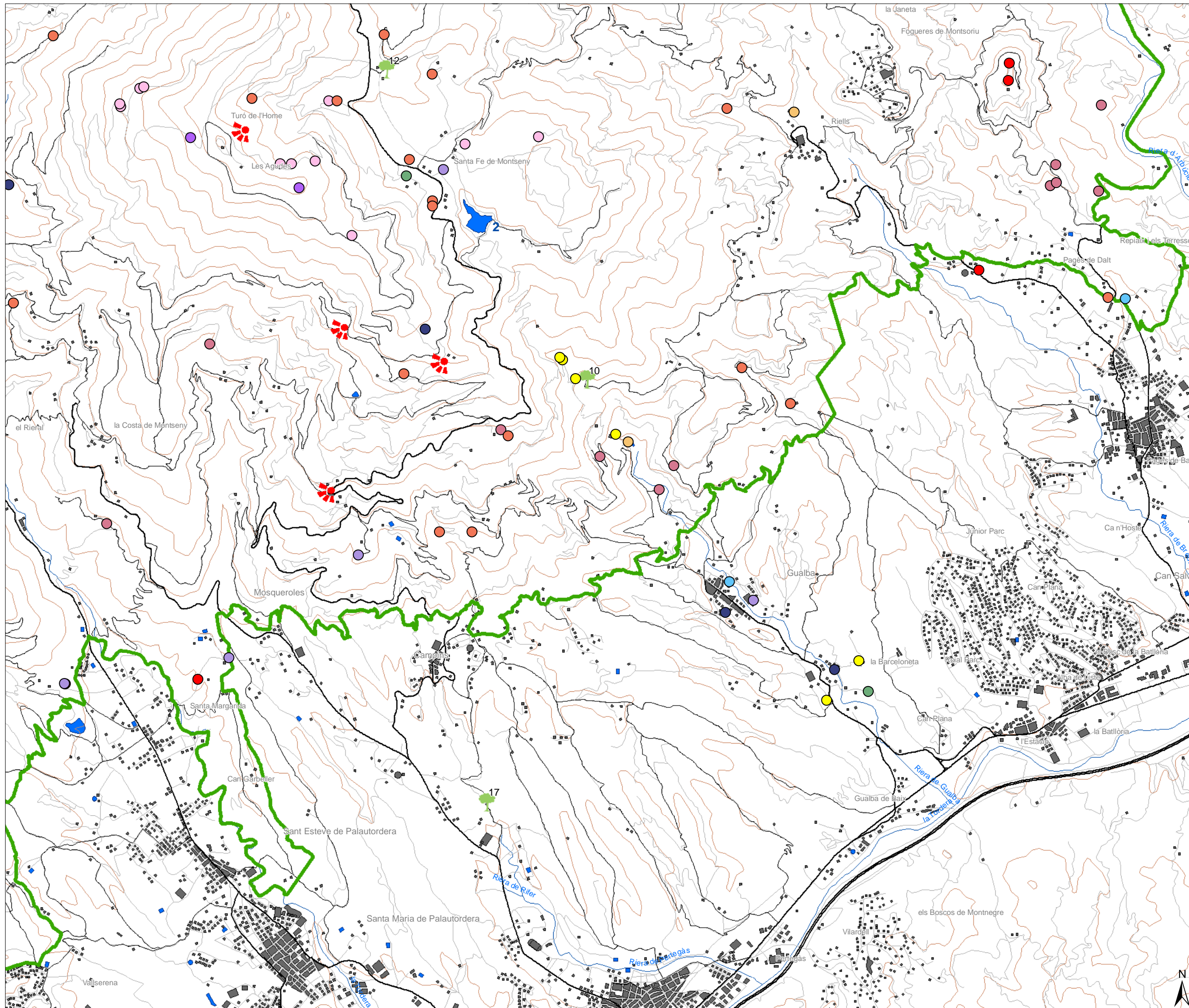
NÚM. PLÀNOL: **1.3** DATA: **Setembre 2007**

Font: Elaboració pròpia a partir de l'Inventari del patrimoni construït del Pla especial (OTPAT 2006) i del Mapa i Guia excursionista (Diputació de Barcelona, 2002).

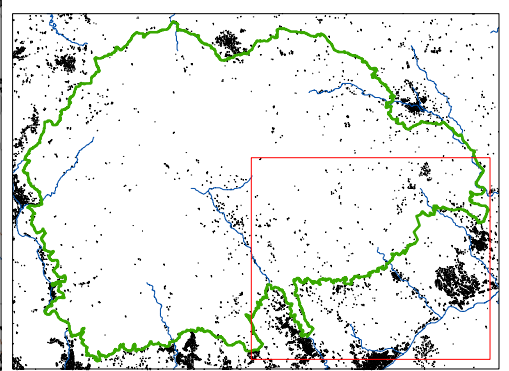
ESCALES:
 1:40.000  metres
 Original DIN A-3

CONSULTOR:





- Proposta de límit de Parc del Pla especial (OTPAT, 2006)
- Edificacions i elements d'interès patrimonial**
- Restes arqueològiques
 - Pou de glaç o de neu
 - Pou
 - Pont o aqüeducte
 - Molí
 - Masia
 - Instal·lació agrària
 - Forn
 - Font
 - Església, capella o ermita
 - Dolmen
 - Creu
 - Cementiri
 - Castell o torre
 - Altres
- Vista panoràmica**
- Arbres monumentals**
- 1 Alzina
 - 2 Alzina de Can Valls
 - 3 Alzina grossa
 - 4 Càdec
 - 5 Casademunt
 - 6 Castanyer de les 9 branques
 - 7 Castanyer gros d'en Cuc
 - 8 Castanyer gros dels Roters
 - 9 El Roure bonic
 - 10 El Suro gros
 - 11 Faig de la Bandera
 - 12 Faig Gros
 - 13 Faig Gros
 - 14 Faig Gros
 - 15 L'Alzina bonica
 - 16 L'alzina grossa
 - 17 Pi gros de Villena
 - 18 Suro gros de Mollfulleda
- Làmines d'aigua
 - 2.- Pantà de Santa Fe



 **Diputació de Barcelona**
 xarxa de municipis

 **Diputació de Girona**

 **Parc Natural del Montseny**
 Xarxa de Parcs Naturals

 **Obra Social "la Caixa"**

TÍTOL DE L'ESTUDI:
PLA D'ÚS PÚBLIC DEL PARC DEL MONTSENY
 Codi de projecte: G012

TÍTOL DEL PLÀNOL:
Recursos per a l'ús públic

NÚM. PLÀNOL:	DATA:
1.4	Setembre 2007

Font: Elaboració pròpia a partir de l'Inventari del patrimoni construït del Pla especial (OTPAT 2006) i del Mapa i Guia excursionista (Diputació de Barcelona, 2002).

ESCALES:

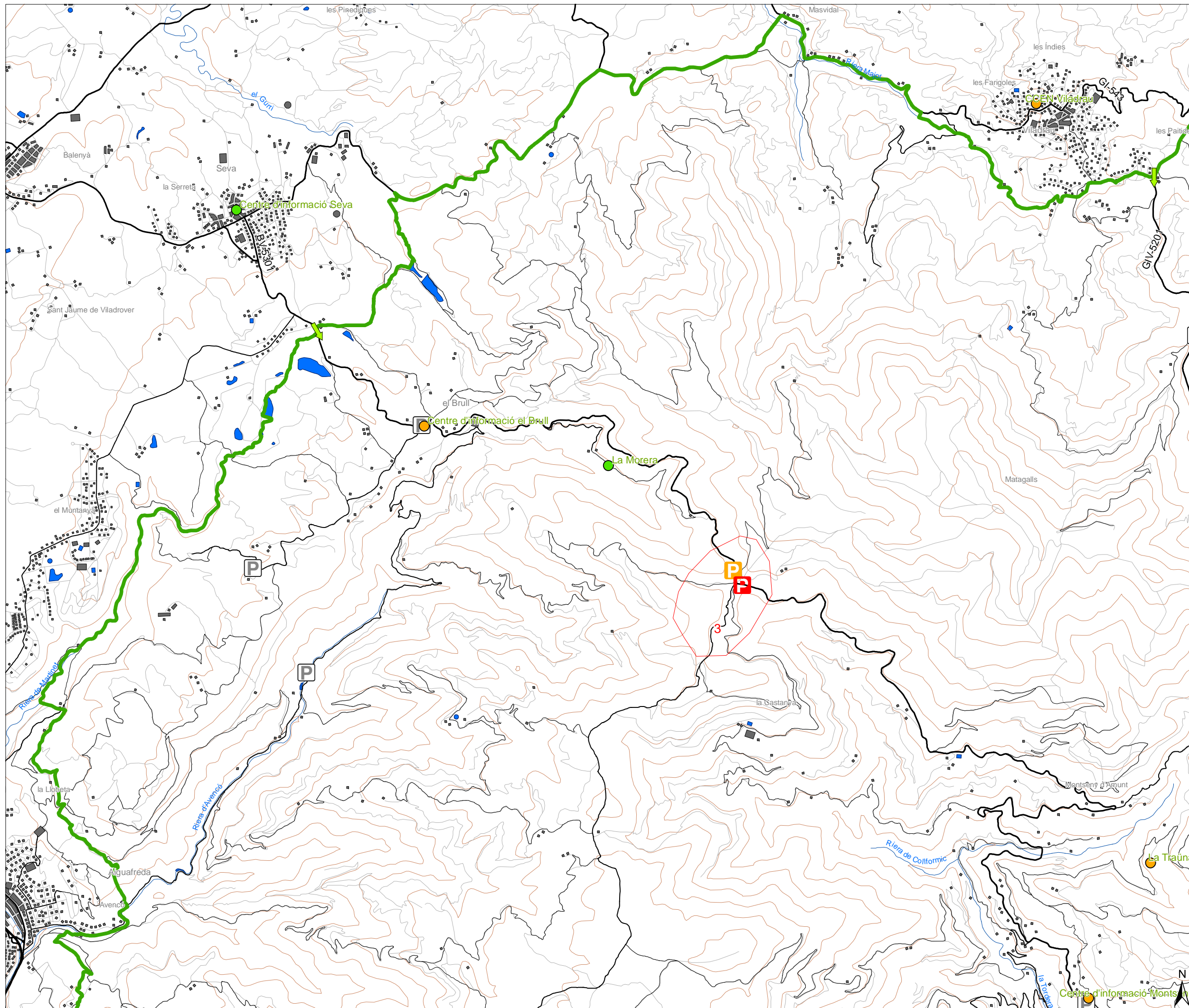
1:80.000

0 500 1.000 metres

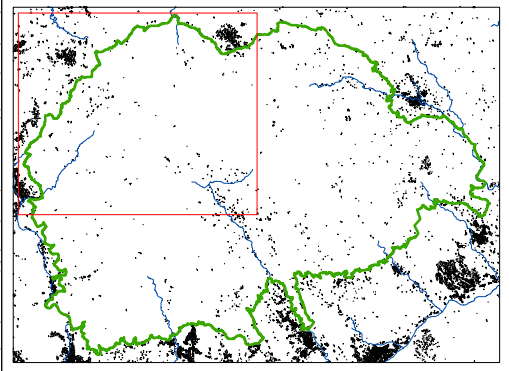
Original DIN A-3

CONSULTOR:



- Proposta de límit de Parc del Pla especial (OTPAT, 2006)
- Àrees amb elevada freqüentació**
- 1 Vallforners - Castanyer de Can Cuc
- 2 L'Agustí - El Bellver
- 3 Collformic
- 4 Turó de l'Home
- 5 Santa Fe - Font de Passavets
- 6 Coll de Sant Marçal
- Freqüentació de les vies d'accés al Parc**
- Molt alta
- Alta
- Mitjana
- Freqüentació dels equipaments d'ús públic 2005**
- Molt alta
- Alta
- Mitjana
- Freqüentació dels aparcaments 2005**
- P Molt alta
- P Alta
- P Mitjana
- P Sense dades



TÍTOL DE L'ESTUDI:
PLA D'ÚS PÚBLIC DEL PARC DEL MONTSENY
 Codi de projecte: G012

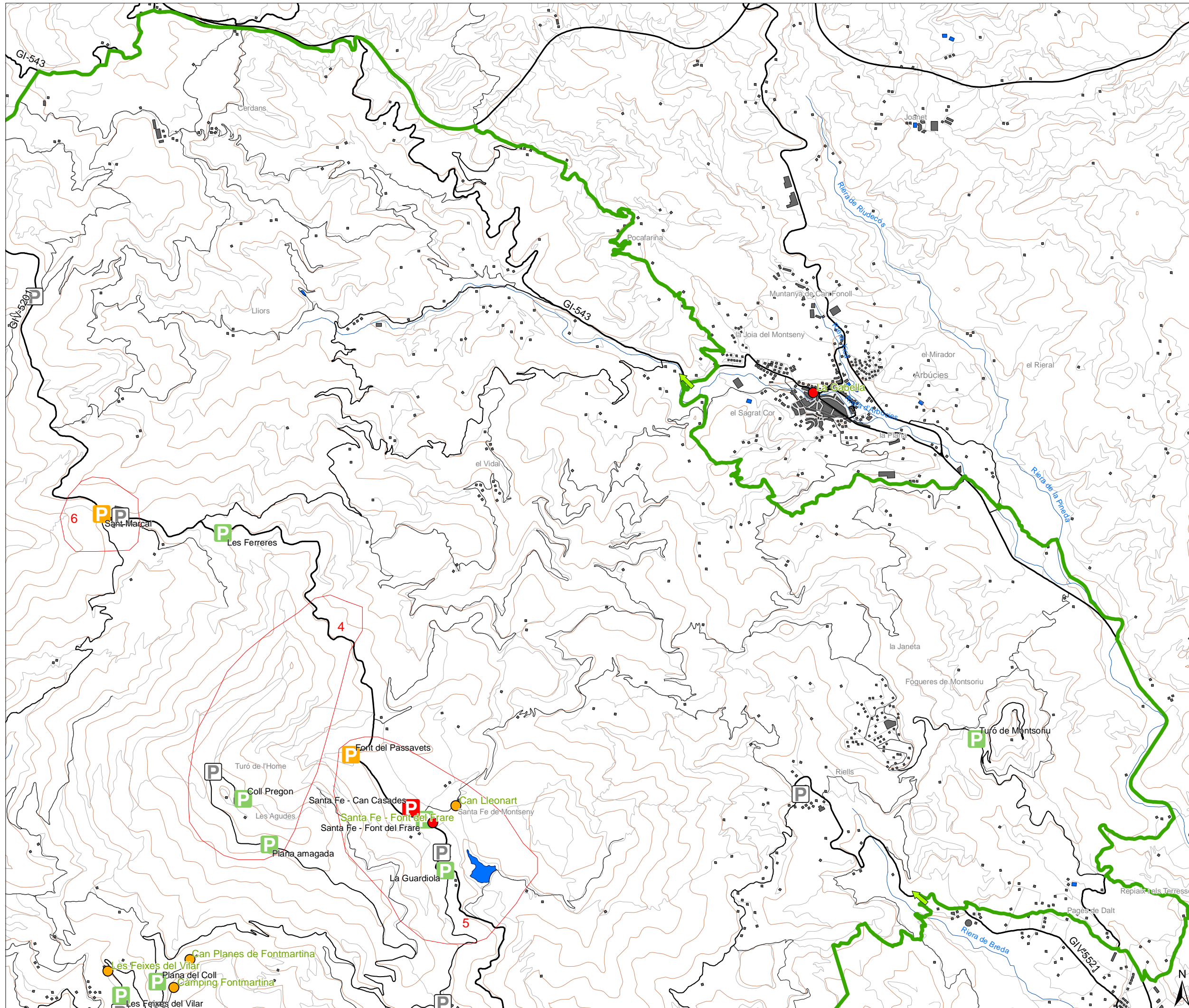
TÍTOL DEL PLÀNOL:
Caracterització de la freqüentació

NÚM. PLÀNOL:	DATA:
2.1	Setembre 2007

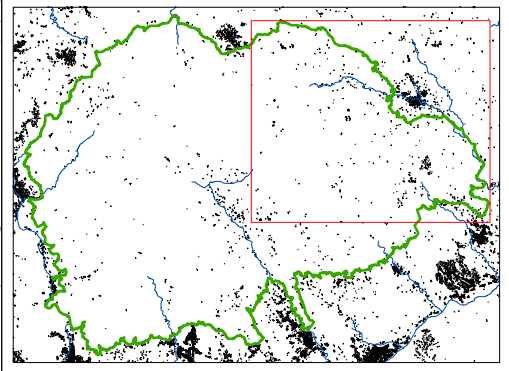
Font: Elaboració pròpia a partir de Diputació de Barcelona i Diputació de Girona 2006; Fernández et al 2003; Servei de vies locals 2005 i Talp comunicació 2004.

ESCALES:
 1:40.000 0 500 1.000 metres

CONSULTOR:



- Proposta de límit de Parc del Pla especial (OTPAT, 2006)
- Àrees amb elevada freqüentació
 - 1 Vallforners - Castanyer de Can Cuc
 - 2 L'Agustí - El Bellver
 - 3 Collformic
 - 4 Turó de l'Home
 - 5 Santa Fe - Font de Passavets
 - 6 Coll de Sant Marçal
- Frequentació de les vies d'accés al Parc**
 - Molt alta
 - Alta
 - Mitjana
- Frequentació dels equipaments d'ús públic 2005**
 - Molt alta
 - Alta
 - Mitjana
- Frequentació dels aparcaments 2005**
 - P Molt alta
 - P Alta
 - P Mitjana
 - P Sense dades



TÍTOL DE L'ESTUDI:
PLA D'ÚS PÚBLIC DEL PARC DEL MONTSENY
 Codi de projecte: G012

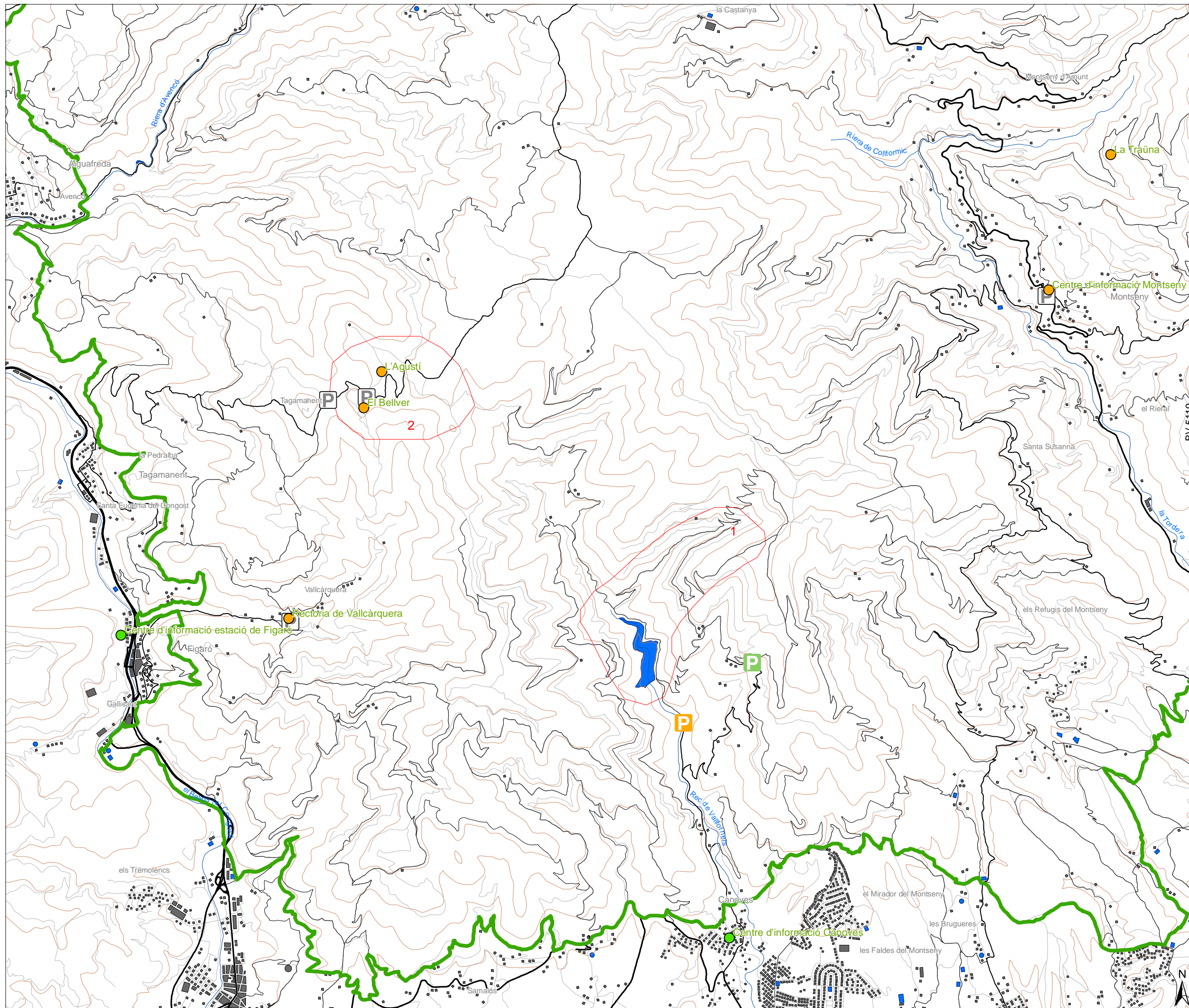
TÍTOL DEL PLÀNOL:
Caracterització de la freqüentació

NÚM. PLÀNOL:	2.2	DATA:	Setembre 2007
--------------	-----	-------	---------------

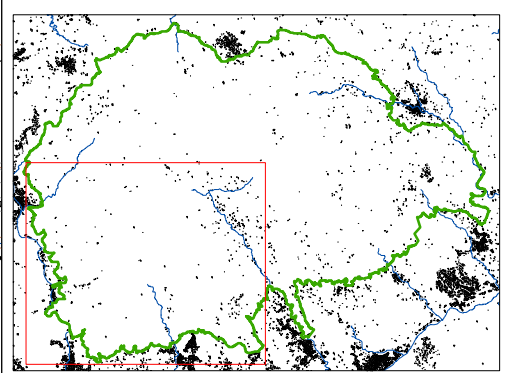
Font: Elaboració pròpia a partir de Diputació de Barcelona i Diputació de Girona 2006; Fernández et al 2003; Servei de vies locals 2005 i Talp comunicació 2004.

ESCALES:
 1:40.000 0 500 1.000 metres

CONSULTOR:



- Proposta de límit de Parc del Pla especial (OTPAT, 2006)
- Àrees amb elevada freqüentació
 - 1 Vallforners - Castanyer de Can Cuc
 - 2 L'Agustí - El Bellver
 - 3 Collformic
 - 4 Turó de l'Home
 - 5 Santa Fe - Font de Passavets
 - 6 Coll de Sant Marçal
- Freqüentació de les vies d'accés al Parc**
 - Molt alta
 - Alta
 - Mitjana
- Freqüentació dels equipaments d'ús públic 2005**
 - Molt alta
 - Alta
 - Mitjana
- Freqüentació dels aparcaments 2005**
 - Molt alta
 - Alta
 - Mitjana
 - Sense dades



TÍTOL DE L'ESTUDI:
PLA D'ÚS PÚBLIC DEL PARC DEL MONTSENY
 Codi de projecte: G012

TÍTOL DEL PLÀNOL:
Caracterització de la freqüentació

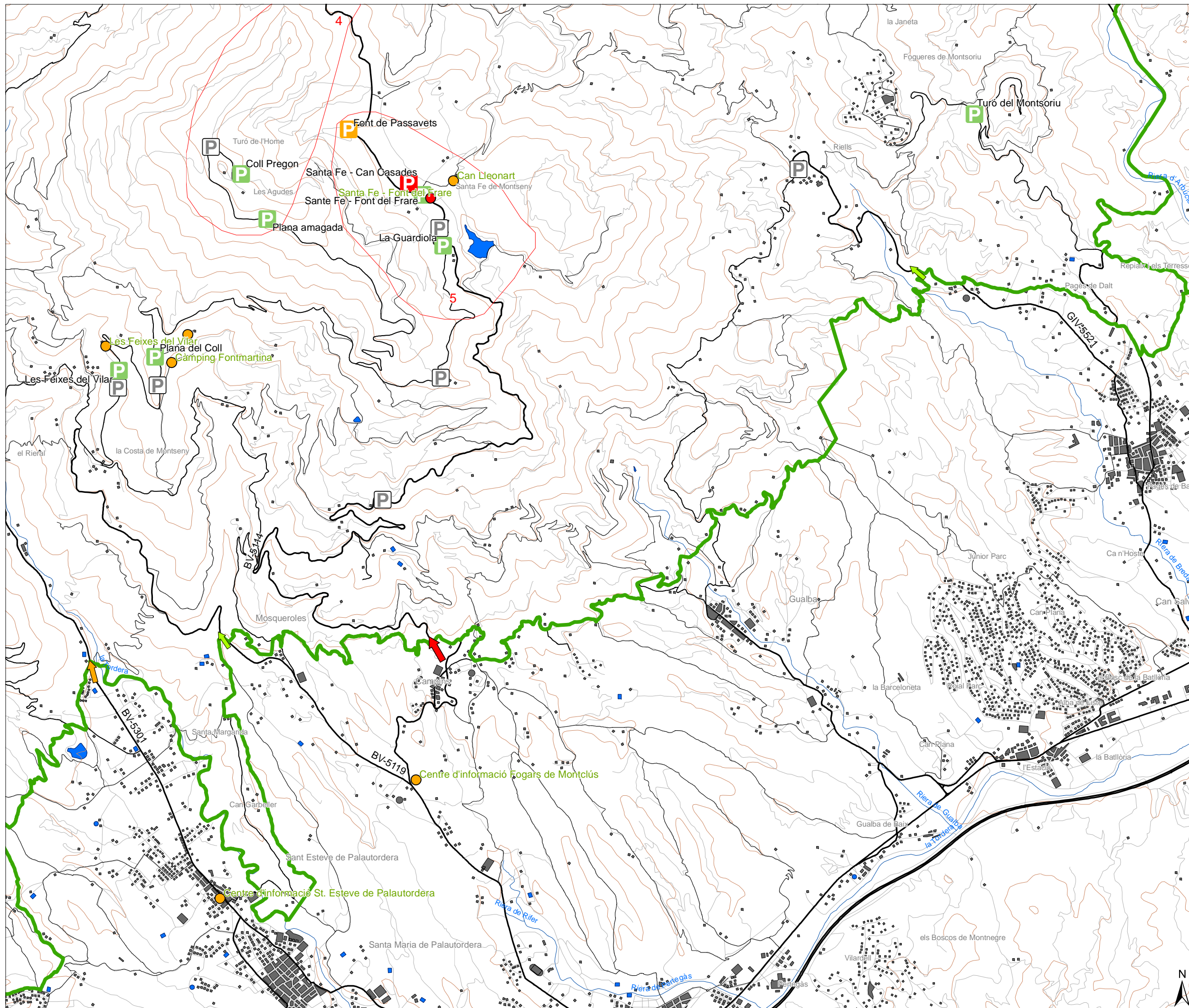
NÚM. PLÀNOL:	DATA:
2.3	Setembre 2007

Font: Elaboració pròpia a partir de Diputació de Barcelona i Diputació de Girona 2006; Fernández et al 2003; Servei de vies locals 2005 i Talp comunicació 2004.

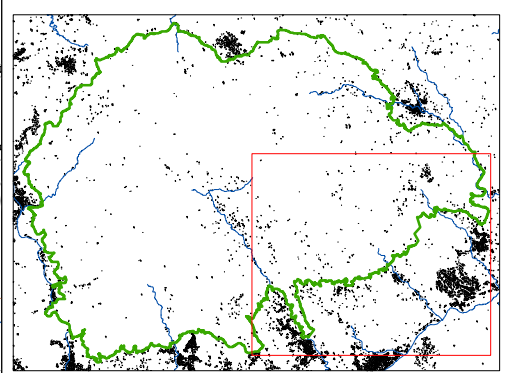
ESCALES:
 1:40.000

Original DIN A-3

CONSULTOR:



- Proposta de límit de Parc del Pla especial (OTPAT, 2006)
- Àrees amb elevada freqüentació
 - 1 Vallforners - Castanyer de Can Cuc
 - 2 L'Agustí - El Bellver
 - 3 Collfornic
 - 4 Turó de l'Home
 - 5 Santa Fe - Font de Passavets
 - 6 Coll de Sant Marçal
- Freqüentació de les vies d'accés al Parc**
 - Molt alta
 - Alta
 - Mitjana
- Freqüentació dels equipaments d'ús públic 2005**
 - Molt alta
 - Alta
 - Mitjana
- Freqüentació dels aparcaments 2005**
 - P Molt alta
 - P Alta
 - P Mitjana
 - P Sense dades



TÍTOL DE L'ESTUDI:
PLA D'ÚS PÚBLIC DEL PARC DEL MONTSENY
 Codi de projecte: G012

TÍTOL DEL PLÀNOL:
Caracterització de la freqüentació

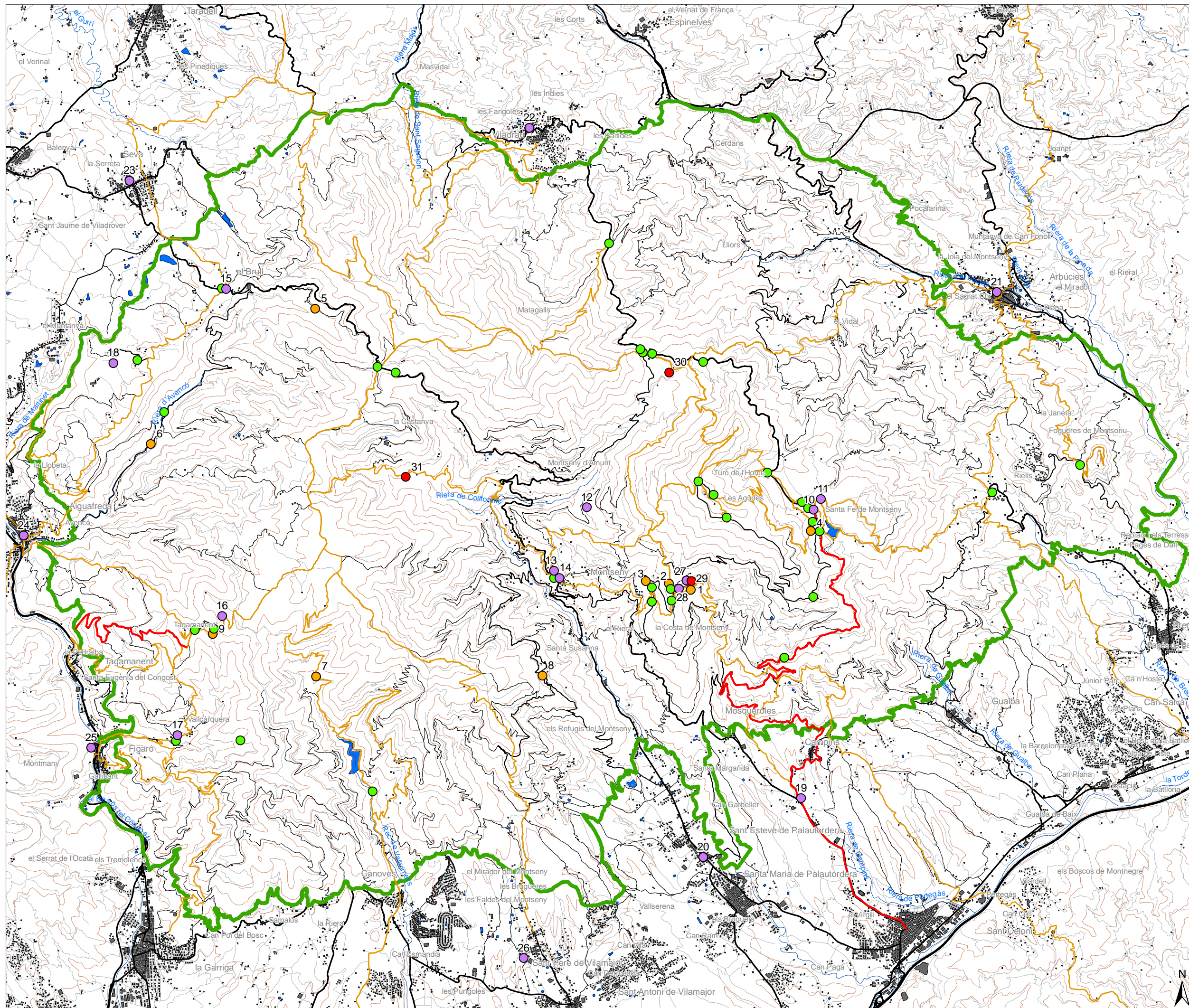
NÚM. PLÀNOL:	DATA:
2.4	Setembre 2007

Font: Elaboració pròpia a partir de Diputació de Barcelona i Diputació de Girona 2006; Fernández et al 2003; Servei de vies locals 2005 i Talp comunicació 2004.

ESCALES:
 1:40.000 0 500 1.000 metres

Original DIN A-3





- Proposta de límit de Parc del Pla especial (OTPAT, 2006)
- Equipaments d'acollida i lleure
 - 1 Càmping de Fontmartina
 - 2 Àrea d'esplai de la Plana del Coll
 - 3 Àrea d'esplai de les Feixes del Vilar
 - 4 Àrea d'esplai de la Guardiola
 - 5 Residència casa de pagès la Morera
 - 6 Alberg rural Casanova de Sant Miquel
 - 7 Masia de Vallforners
 - 8 El Poblell
 - 9 Restaurant El Belver - Punt d'informació
- Equipaments d'informació, interpretació i educació ambiental
 - 10 Centre d'informació i interpretació de Can Casades
 - 11 Escola de natura de Can Leonart
 - 12 Escola de natura de la Traïna
 - 13 Centre d'informació de Montseny
 - 14 Casal de cultura de Montseny (exposicions permanents)
 - 15 Centre d'informació de la Rectoria del Brull
 - 16 Casa-Museu l'Agustí
 - 17 Escola de natura de Vallcàrquera
 - 18 Muralla ibèrica del turó del Montgròs - Visites guiades
 - 19 Centre d'informació de Fogars de Montclús
 - 20 Centre d'informació de Sant Esteve de Palautordera
 - 21 Museu etnològic de Montseny (La Gabella) - Punt d'informació
 - 22 Centre Cultural Europeu de la Natura - Punt d'informació de Viladrau
 - 23 Punt d'informació de Seva
 - 24 Punt d'informació d'Aiguafreda
 - 25 Punt d'informació de l'Estació de Figaró
 - 26 Punt d'informació de la Rectoria de Sant Pere de Vilamajor
 - 27 Punt d'informació de Fontmartina
 - 28 Punt d'informació interactiu Plana del Coll
- Altres: administració i recerca
 - 29 Oficina del Parc a Fontmartina
 - 30 Alberg per a la recerca el Puig
 - 31 El Viar de la Castanya
- Senders senyalitzats
- Aparcaments
- Transport públic
 - Transport públic pista de Pedralba (Ajuntament de Tagamanent)
 - Transport públic Sant Celoni - Santa Fe (Cingles Bus SA)
 - Transport públic Sant Celoni - Montseny (Cingles Bus SA)



TÍTOL DE L'ESTUDI:
PLA D'ÚS PÚBLIC DEL PARC DEL MONTSENY
 Codi de projecte: G012

TÍTOL DEL PLÀNOL:
Equipaments i serveis existents.
 Titularitat pública

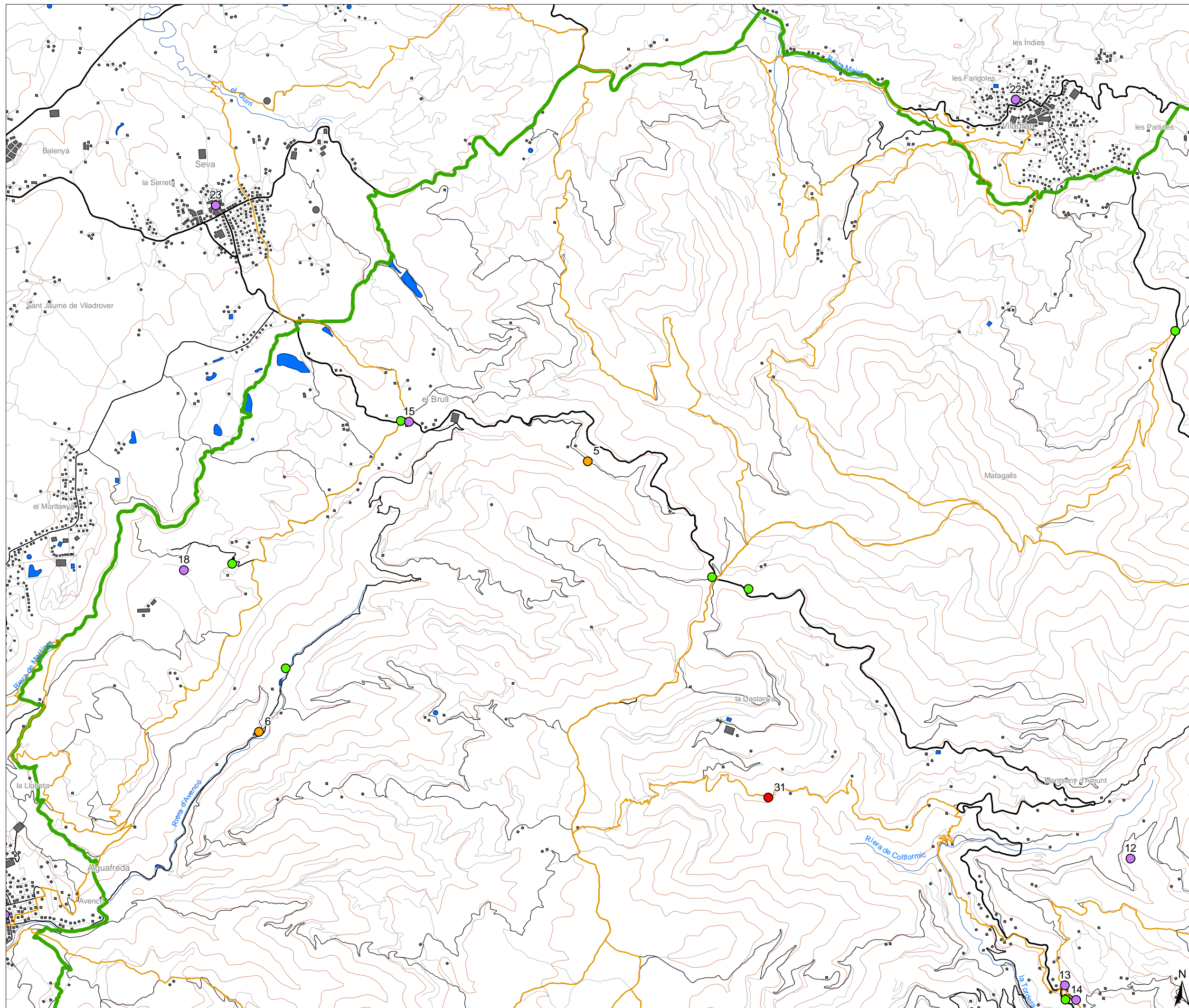
NÚM. PLÀNOL: **3** DATA: **Setembre 2007**

Font: Elaboració pròpia a partir de diverses fonts.

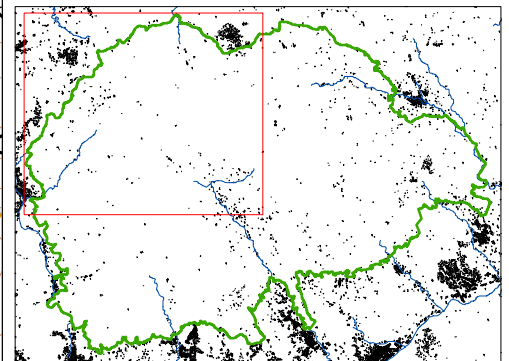
ESCALES: 1:80.000

Original DIN A-3





- Proposta de límit de Parc del Pla especial (OTPAT, 2006)
- Equipaments d'acollida i lleure
 - 1 Càmping de Fontmartina
 - 2 Àrea d'esplai de la Plana del Coll
 - 3 Àrea d'esplai de les Feixes del Vilar
 - 4 Àrea d'esplai de la Guardiola
 - 5 Residència casa de pagès la Morera
 - 6 Alberg rural Casanova de Sant Miquel
 - 7 Masia de Vallforners
 - 8 El Poblell
 - 9 Restaurant El Bellver - Punt d'informació
- Equipaments d'informació, interpretació i educació ambiental
 - 10 Centre d'informació i interpretació de Can Casades
 - 11 Escola de natura de Can Leonart
 - 12 Escola de natura de la Traïna
 - 13 Centre d'informació de Montseny
 - 14 Casal de cultura de Montseny (exposicions permanents)
 - 15 Centre d'informació de la Rectoria del Brull
 - 16 Casa-Museu l'Agustí
 - 17 Escola de natura de Vallcàrquera
 - 18 Muralla ibèrica del turó del Montgròs - Visites guiades
 - 19 Centre d'informació de Fogars de Montclús
 - 20 Centre d'informació de Sant Esteve de Palautordera
 - 21 Museu etnològic de Montseny (La Gabella) - Punt d'informació
 - 22 Centre Cultural Europeu de la Natura - Punt d'informació de Viladrau
 - 23 Punt d'informació de Seva
 - 24 Punt d'informació d'Aiguafreda
 - 25 Punt d'informació de l'Estació de Figaró
 - 26 Punt d'informació de la Rectoria de Sant Pere de Vilamajor
 - 27 Punt d'informació de Fontmartina
 - 28 Punt d'informació interactiu Plana del Coll
- Altres: administració i recerca
 - 29 Oficina del Parc a Fontmartina
 - 30 Alberg per a la recerca el Puig
 - 31 El Viar de la Castanya
- Senders senyalitzats
- Aparcaments
- Transport públic
 - Transport públic pista de Pedralba (Ajuntament de Tagamanent)
 - Transport públic Sant Celoni - Santa Fe (Cingles Bus SA)
 - Transport públic Sant Celoni - Montseny (Cingles Bus SA)



TÍTOL DE L'ESTUDI:
PLA D'ÚS PÚBLIC DEL PARC DEL MONTSENY
 Codi de projecte: G012

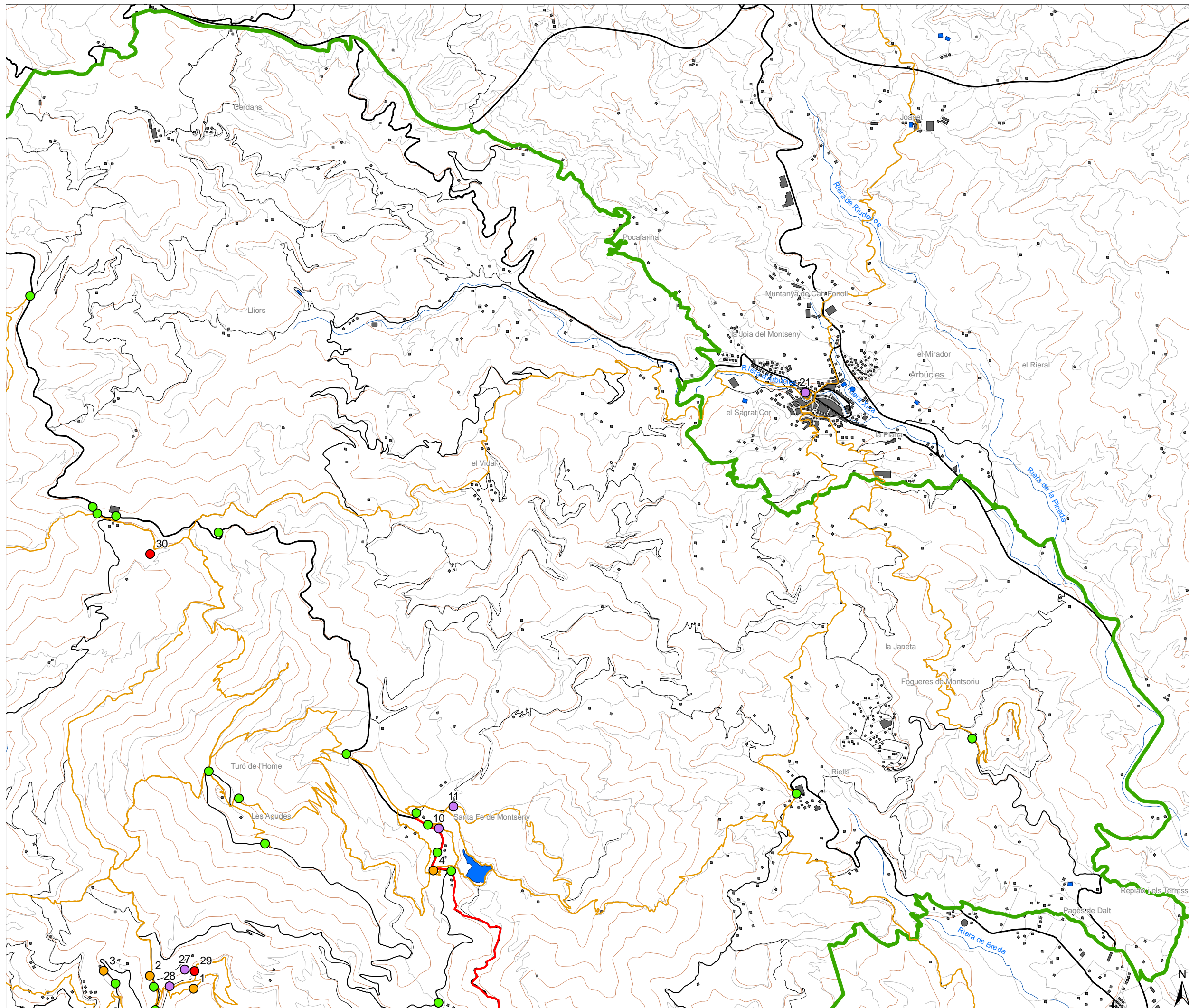
TÍTOL DEL PLÀNOL:
Equipaments i serveis existents.
 Titularitat pública

NÚM. PLÀNOL: **3.1** DATA: **Setembre 2007**

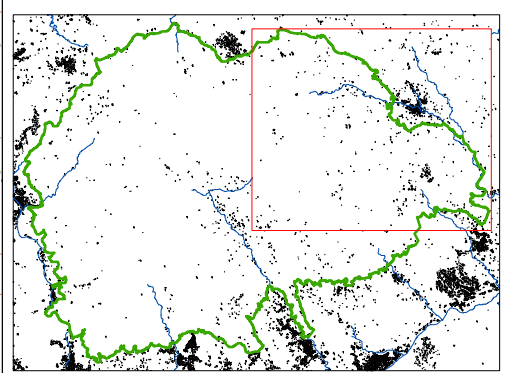
Font: Elaboració pròpia a partir de diverses fonts.

ESCALES:
 1:40.000 0 525 1.050 metres

CONSULTOR:



- Proposta de límit de Parc del Pla especial (OTPAT, 2006)
- Equipaments d'acollida i lleure
 - 1 Càmping de Fontmartina
 - 2 Àrea d'esplai de la Plana del Coll
 - 3 Àrea d'esplai de les Feixes del Vilar
 - 4 Àrea d'esplai de la Guardiola
 - 5 Residència casa de pagès la Morera
 - 6 Alberg rural Casanova de Sant Miquel
 - 7 Masia de Vallformers
 - 8 El Poblell
 - 9 Restaurant El Bellver - Punt d'informació
- Equipaments d'informació, interpretació i educació ambiental
 - 10 Centre d'informació i interpretació de Can Casades
 - 11 Escola de natura de Can Leonart
 - 12 Escola de natura de la Traïna
 - 13 Centre d'informació de Montseny
 - 14 Casal de cultura de Montseny (exposicions permanents)
 - 15 Centre d'informació de la Rectoria del Brull
 - 16 Casa-Museu l'Agustí
 - 17 Escola de natura de Vallcàrquera
 - 18 Muralla ibèrica del turó del Montgròs - Visites guiades
 - 19 Centre d'informació de Fogars de Montclús
 - 20 Centre d'informació de Sant Esteve de Palautordera
 - 21 Museu etnològic de Montseny (La Gabella) - Punt d'informació
 - 22 Centre Cultural Europeu de la Natura - Punt d'informació de Viladrau
 - 23 Punt d'informació de Seva
 - 24 Punt d'informació d'Aiguafreda
 - 25 Punt d'informació de l'Estació de Figaró
 - 26 Punt d'informació de la Rectoria de Sant Pere de Vilamajor
 - 27 Punt d'informació de Fontmartina
 - 28 Punt d'informació interactiu Plana del Coll
- Altres: administració i recerca
 - 29 Oficina del Parc a Fontmartina
 - 30 Alberg per a la recerca el Puig
 - 31 El Viar de la Castanya
- Senders senyalitzats
- Aparcaments
- Transport públic
 - Transport públic pista de Pedralba (Ajuntament de Tagamanent)
 - Transport públic Sant Celoni - Santa Fe (Cingles Bus SA)
 - Transport públic Sant Celoni - Montseny (Cingles Bus SA)



TÍTOL DE L'ESTUDI:
PLA D'ÚS PÚBLIC DEL PARC DEL MONTSENY
 Codi de projecte: G012

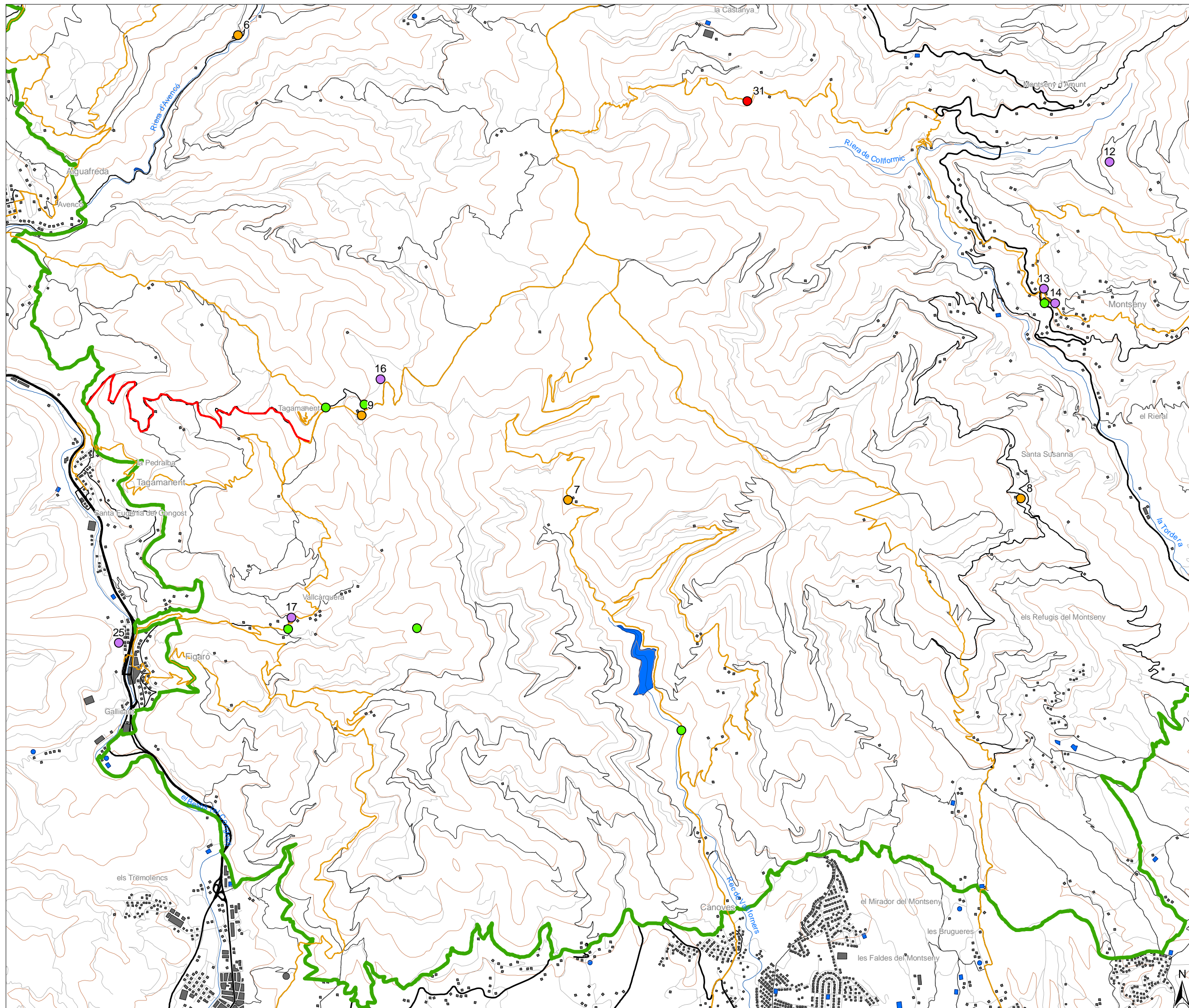
TÍTOL DEL PLÀNOL:
Equipaments i serveis existents.
 Titularitat pública

NÚM. PLÀNOL: **3.2** DATA: **Setembre 2007**

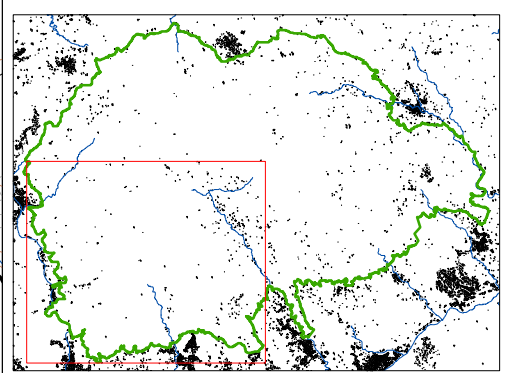
Font: Elaboració pròpia a partir de diverses fonts.

ESCALES:
 1:40.000 0 500 1.000 metres
 Original DIN A-3





- Proposta de límit de Parc del Pla especial (OTPAT, 2006)
- Equipaments d'acollida i lleure
 - 1 Càmping de Fontmartina
 - 2 Àrea d'esplai de la Plana del Coll
 - 3 Àrea d'esplai de les Feixes del Vilari
 - 4 Àrea d'esplai de la Guardiola
 - 5 Residència casa de pagès la Morera
 - 6 Alberg rural Casanova de Sant Miquel
 - 7 Masia de Vallformers
 - 8 El Polell
 - 9 Restaurant El Bellver - Punt d'informació
- Equipaments d'informació, interpretació i educació ambiental
 - 10 Centre d'informació i interpretació de Can Casades
 - 11 Escola de natura de Can Leonart
 - 12 Escola de natura de la Traïna
 - 13 Centre d'informació de Montseny
 - 14 Casal de cultura de Montseny (exposicions permanents)
 - 15 Centre d'informació de la Rectoria del Brull
 - 16 Casa-Museu l'Agustí
 - 17 Escola de natura de Vallcàrquera
 - 18 Muralla ibèrica del turó del Montgròs - Visites guiades
 - 19 Centre d'informació de Fogars de Montclús
 - 20 Centre d'informació de Sant Esteve de Palautordera
 - 21 Museu etnològic de Montseny (La Gabella) - Punt d'informació
 - 22 Centre Cultural Europeu de la Natura - Punt d'informació de Viladrau
 - 23 Punt d'informació de Seva
 - 24 Punt d'informació d'Aiguafreda
 - 25 Punt d'informació de l'Estació de Figaró
 - 26 Punt d'informació de la Rectoria de Sant Pere de Vilamajor
 - 27 Punt d'informació de Fontmartina
 - 28 Punt d'informació interactiu Plana del Coll
- Altres: administració i recerca
 - 29 Oficina del Parc a Fontmartina
 - 30 Alberg per a la recerca el Puig
 - 31 El Viar de la Castanya
- Senders senyalitzats
- Aparcaments
- Transport públic
 - Transport públic pista de Pedralba (Ajuntament de Tagamanent)
 - Transport públic Sant Celoni - Santa Fe (Cingles Bus SA)
 - Transport públic Sant Celoni - Montseny (Cingles Bus SA)



Diputació Barcelona
 xarxa de municipis

Diputació de Girona

Parc Natural del Montseny
 Xarxa de Parcs Naturals

Obra Social "la Caixa"

TÍTOL DE L'ESTUDI:
PLA D'ÚS PÚBLIC DEL PARC DEL MONTSENY
 Codi de projecte: G012

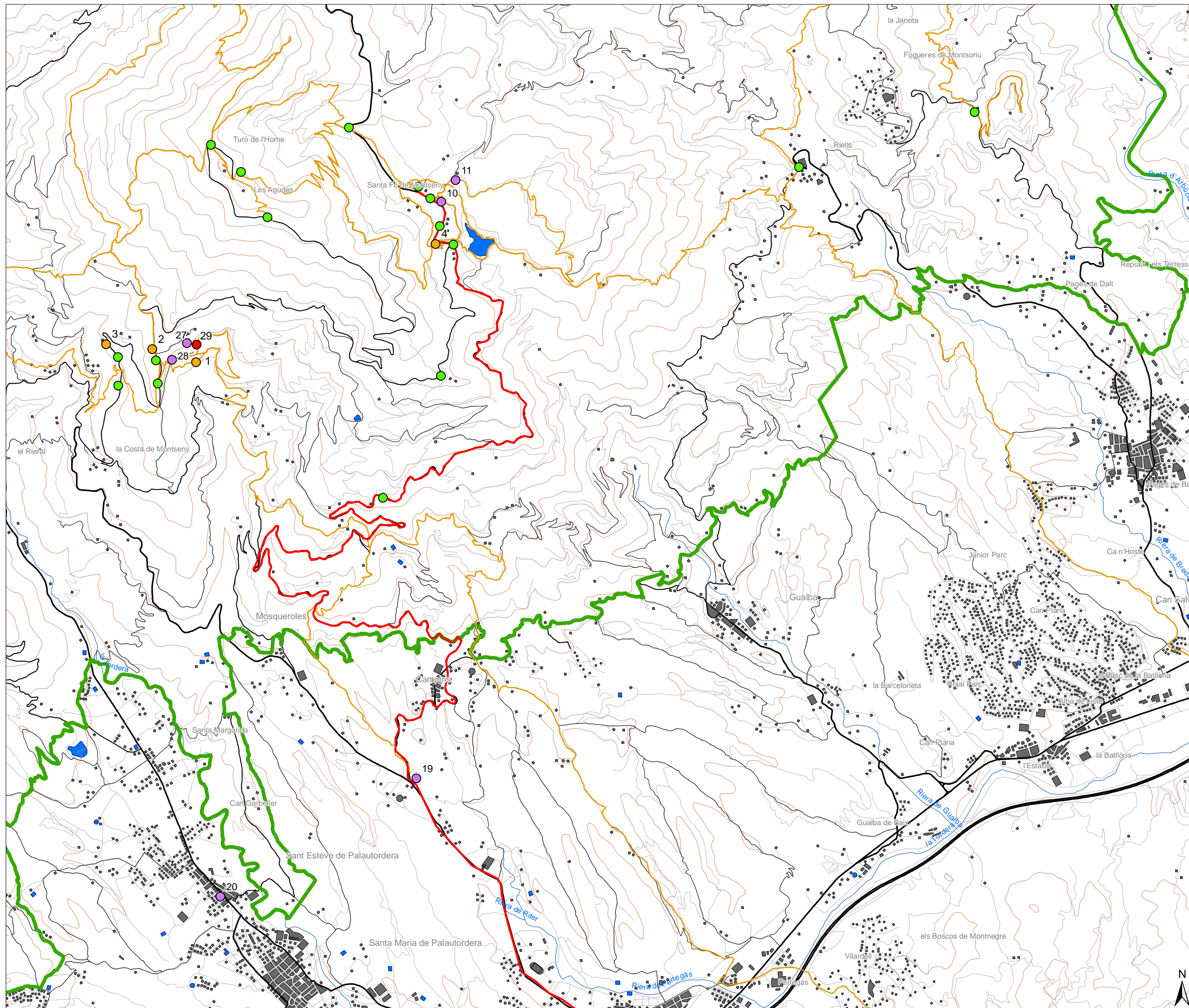
TÍTOL DEL PLÀNOL:
Equipaments i serveis existents.
 Titularitat pública

NÚM. PLÀNOL: **3.3** DATA: **Setembre 2007**

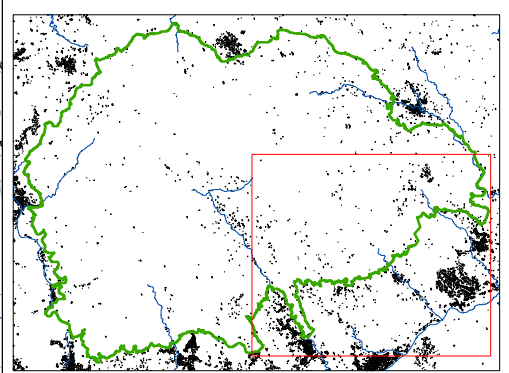
Font: Elaboració pròpia a partir de diverses fonts.

ESCALES:
 1:40.000 0 500 1.000 metres

CONSULTOR:



- Proposta de límit de Parc del Pla especial (OTPAT, 2006)
- Equipaments d'acollida i lleure
 - 1 Càmping de Fontmartina
 - 2 Àrea d'esplai de la Plana del Coll
 - 3 Àrea d'esplai de les Feixes del Vilar
 - 4 Àrea d'esplai de la Guardiola
 - 5 Residència casa de pagès la Morera
 - 6 Alberg rural Casanova de Sant Miquel
 - 7 Masia de Vallformers
 - 8 El Poblell
 - 9 Restaurant El Bellver - Punt d'informació
- Equipaments d'informació, interpretació i educació ambiental
 - 10 Centre d'informació i interpretació de Can Casades
 - 11 Escola de natura de Can Leonart
 - 12 Escola de natura de la Traïna
 - 13 Centre d'informació de Montseny
 - 14 Casal de cultura de Montseny (exposicions permanents)
 - 15 Centre d'informació de la Rectoria del Brull
 - 16 Casa-Museu l'Agustí
 - 17 Escola de natura de Vallcàrquera
 - 18 Muralla ibèrica del turó del Montgròs - Visites guiades
 - 19 Centre d'informació de Fogars de Montclús
 - 20 Centre d'informació de Sant Esteve de Palautordera
 - 21 Museu etnològic de Montseny (La Gabella) - Punt d'informació
 - 22 Centre Cultural Europeu de la Natura - Punt d'informació de Viladrau
 - 23 Punt d'informació de Seva
 - 24 Punt d'informació d'Aiguafreda
 - 25 Punt d'informació de l'Estació de Figaró
 - 26 Punt d'informació de la Rectoria de Sant Pere de Vilamajor
 - 27 Punt d'informació de Fontmartina
 - 28 Punt d'informació interactiu Plana del Coll
- Altres: administració i recerca
 - 29 Oficina del Parc a Fontmartina
 - 30 Alberg per a la recerca el Puig
 - 31 El Vilar de la Castanya
- Senders senyalitzats
- Aparcaments
- Transport públic
 - Transport públic pista de Pedralba (Ajuntament de Tagamanent)
 - Transport públic Sant Celoni - Santa Fe (Cingles Bus SA)
 - Transport públic Sant Celoni - Montseny (Cingles Bus SA)



TÍTOL DE L'ESTUDI:
PLA D'ÚS PÚBLIC DEL PARC DEL MONTSENY
 Codi de projecte: G012

TÍTOL DEL PLÀNOL:
Equipaments i serveis existents.
 Titularitat pública

NÚM. PLÀNOL: **3.4** DATA: **Setembre 2007**

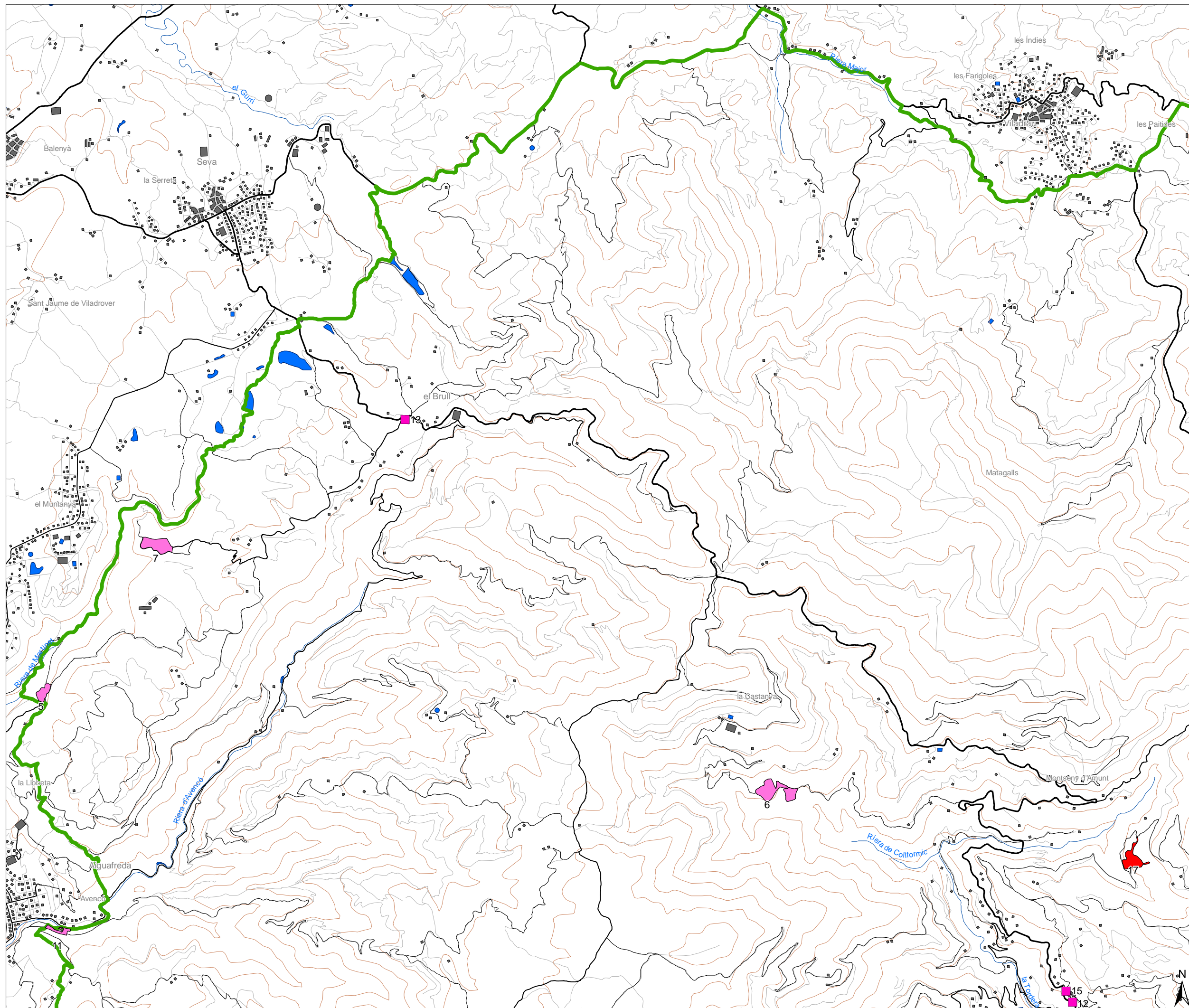
Font: Elaboració pròpia a partir de diverses fonts.

ESCALES: 1:40.000

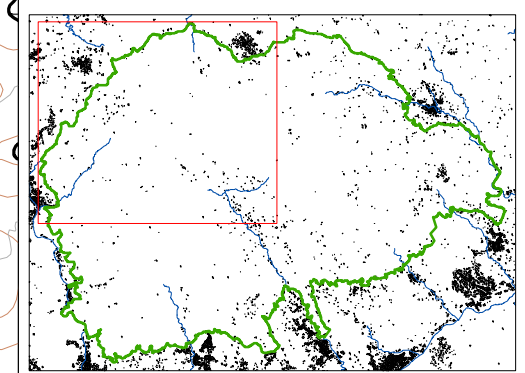
0 500 1.000 metres

Original DIN A-3





- Proposta de límit de Parc del Pla especial (OTPAT, 2006)
- **Dotacions amb usos cultural i dotacional**
 - 1 Masia Mariona
- **Dotacions amb ús dotacional vinculat al Parc**
 - 2 Can Casades
 - 3 Alberg del Puig
 - 4 L'Agustí
 - 5 Església d'Aiguafreda de Dalt
 - 6 El Vilar de la Castanya
 - 7 Muralla ibèrica del turó de Montgròs
 - 8 Castell de Montclús
 - 9 Castell de Montsoriu
 - 10 Conjunt monumental de Tagamanent
 - 11 Pous de Glaç de l'Avencó
 - 12 Centre d'Informació de Montseny
 - 13 Centre d'Informació de la Rectoria del Brull
 - 14 Centre d'Informació de la Rectoria de Riells
 - 15 Casal de Cultura de Montseny (exposicions permanents)
- **Dotacions amb ús educatiu**
 - 16 Can Leonart
 - 17 La Traïna
 - 18 Rectoria de Vallcàrquera
- **Dotacions amb ús científic**
 - 19 Can Planes de Fontmartina
- **Dotacions amb ús recreatiu**
 - 20 Càmping de Fontmartina



TÍTOL DE L'ESTUDI:
PLA D'ÚS PÚBLIC DEL PARC DEL MONTSENY
 Codi de projecte: G012

TÍTOL DEL PLÀNOL:
Dotacions del Parc

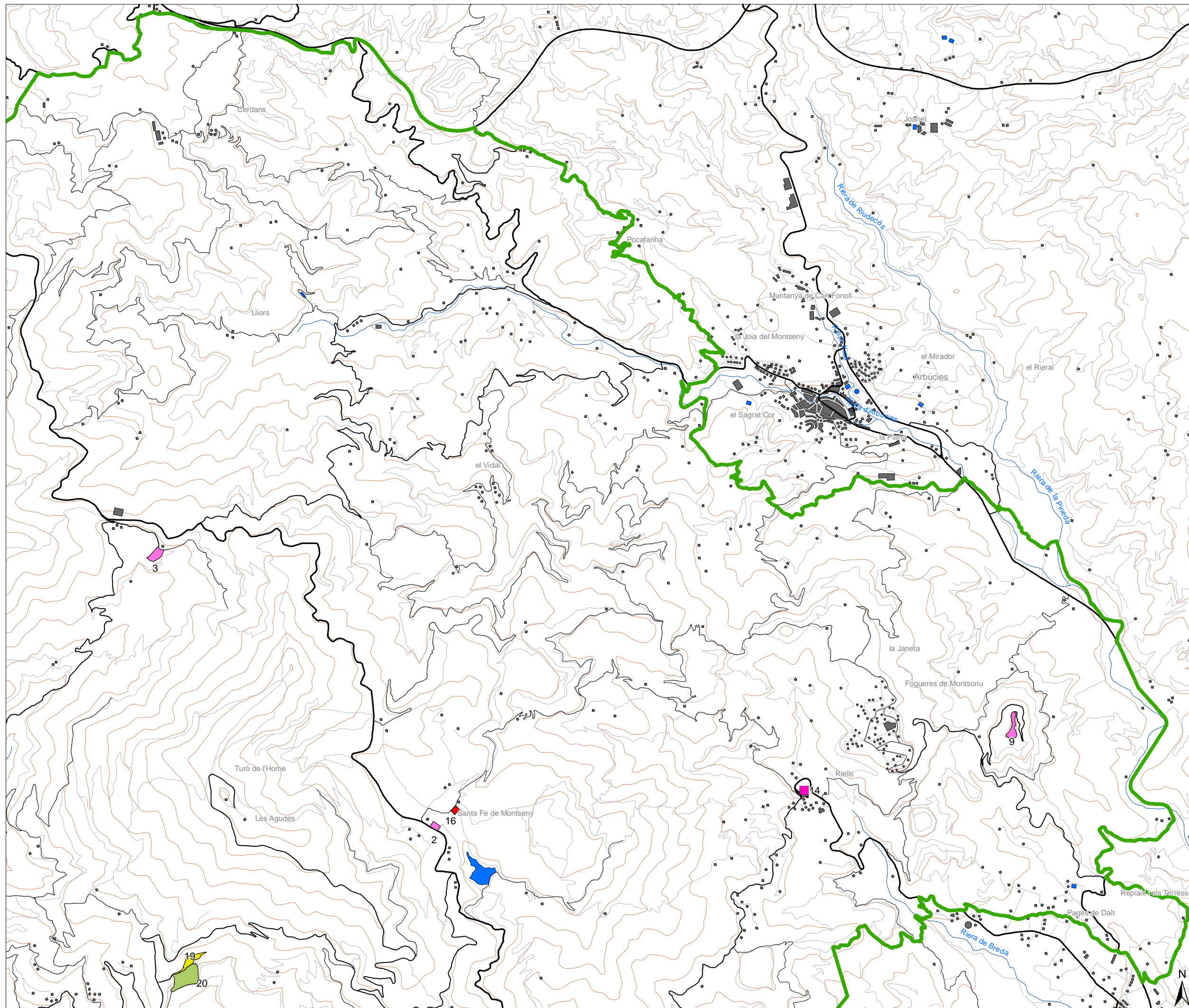
NÚM. PLÀNOL: 4.1	DATA: Setembre 2007
-------------------------	----------------------------

Font: Pla especial de protecció del medi físic i el paisatge del Parc del Montseny (OTPAT, 2006).

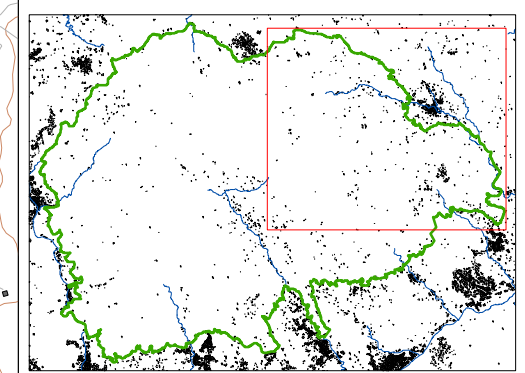
ESCALES: 1:40.000

Original DIN A-3





- Proposta de límit de Parc del Pla especial (OTPAT, 2006)
- **Dotacions amb usos cultural i dotacional**
 - 1 Masia Mariona
- **Dotacions amb ús dotacional vinculat al Parc**
 - 2 Can Casades
 - 3 Alberg del Puig
 - 4 L'Agustí
 - 5 Església d'Aiguafreda de Dalt
 - 6 El Vilar de la Castanya
 - 7 Muralla ibèrica del turó de Montgròs
 - 8 Castell de Montclús
 - 9 Castell de Montsoriu
 - 10 Conjunt monumental de Tagamanent
 - 11 Pous de Glaç de l'Avencó
 - 12 Centre d'Informació de Montseny
 - 13 Centre d'Informació de la Rectoria del Brull
 - 14 Centre d'Informació de la Rectoria de Riells
 - 15 Casal de Cultura de Montseny (exposicions permanents)
- **Dotacions amb ús educatiu**
 - 16 Can Leonart
 - 17 La Traïna
 - 18 Rectoria de Vallcàrquera
- **Dotacions amb ús científic**
 - 19 Can Planes de Fontmartina
- **Dotacions amb ús recreatiu**
 - 20 Càmping de Fontmartina



TÍTOL DE L'ESTUDI:
PLA D'ÚS PÚBLIC DEL PARC DEL MONTSENY
 Codi de projecte: G012

TÍTOL DEL PLÀNOL:
Dotacions del Parc

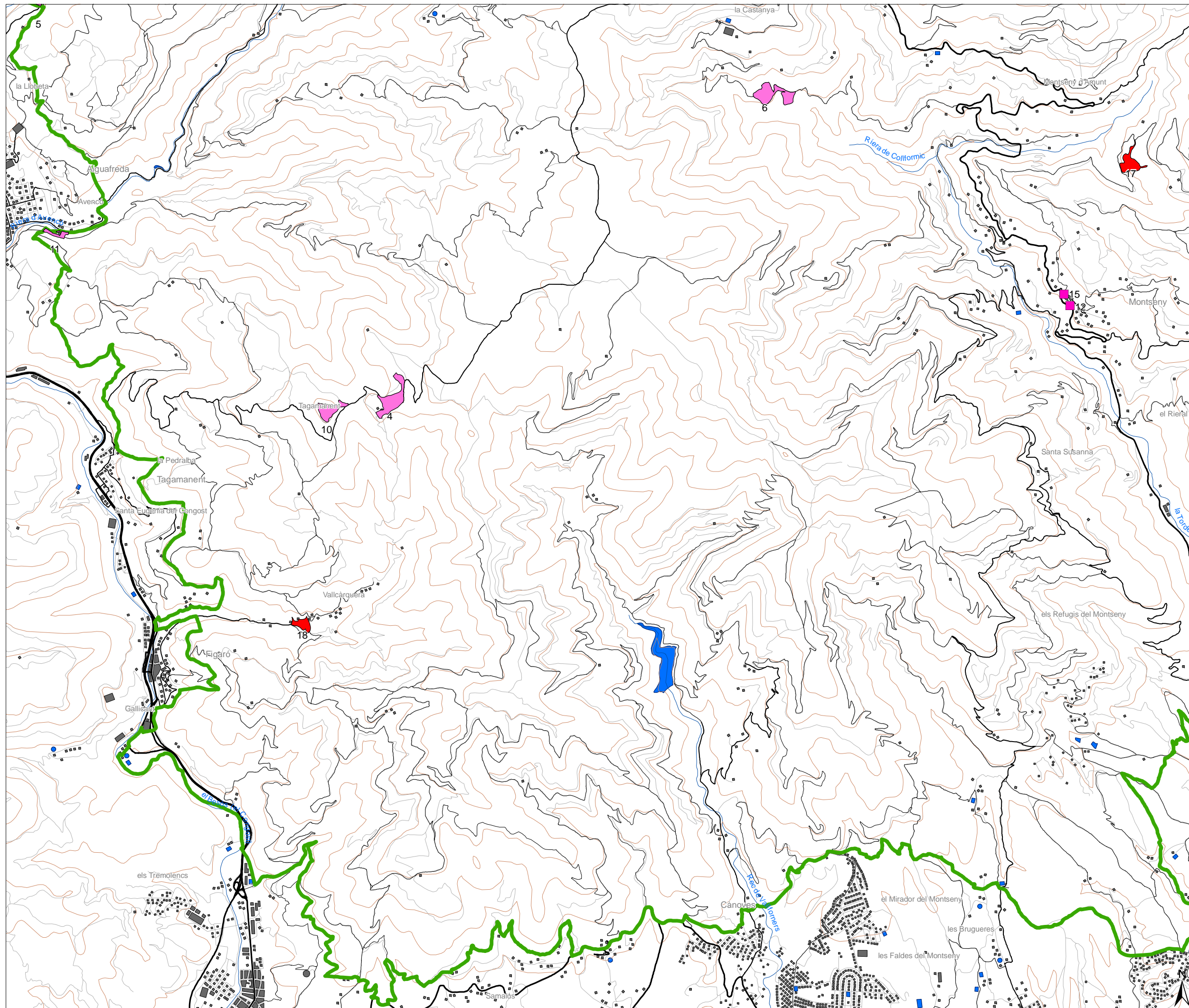
NÚM. PLÀNOL: 4.2	DATA: Setembre 2007
-------------------------	----------------------------

Font: Pla especial de protecció del medi físic i el paisatge del Parc de Montseny (OTPAT, 2006).

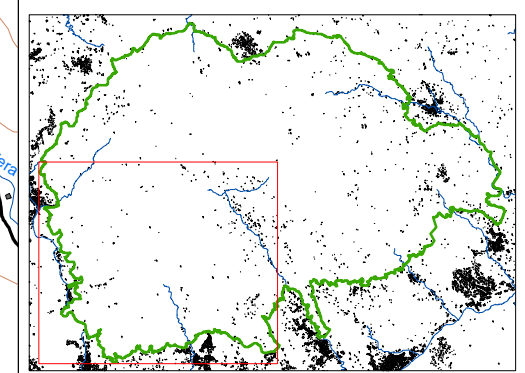
ESCALES: 1:40.000

Original DIN A-3

CONSULTOR:



- Proposta de límit de Parc del Pla especial (OTPAT, 2006)
- Dotacions amb usos cultural i dotacional**
- 1 Masia Mariona
- Dotacions amb ús dotacional vinculat al Parc**
- 2 Can Casades
- 3 Alberg del Puig
- 4 L'Agustí
- 5 Església d'Aiguafreda de Dalt
- 6 El Vilar de la Castanya
- 7 Muralla ibèrica del turó de Montgròs
- 8 Castell de Montclús
- 9 Castell de Montsoriu
- 10 Conjunt monumental de Tagamanent
- 11 Pous de Glaç de l'Avencó
- 12 Centre d'Informació de Montseny
- 13 Centre d'Informació de la Rectoria del Brull
- 14 Centre d'Informació de la Rectoria de Riells
- 15 Casal de Cultura de Montseny (exposicions permanents)
- Dotacions amb ús educatiu**
- 16 Can Leonart
- 17 La Traïna
- 18 Rectoria de Vallcàrquera
- Dotacions amb ús científic**
- 19 Can Planes de Fontmartina
- Dotacions amb ús recreatiu**
- 20 Càmping de Fontmartina



TÍTOL DE L'ESTUDI:
PLA D'ÚS PÚBLIC DEL PARC DEL MONTSENY
 Codi de projecte: G012

TÍTOL DEL PLÀNOL:
Dotacions del Parc

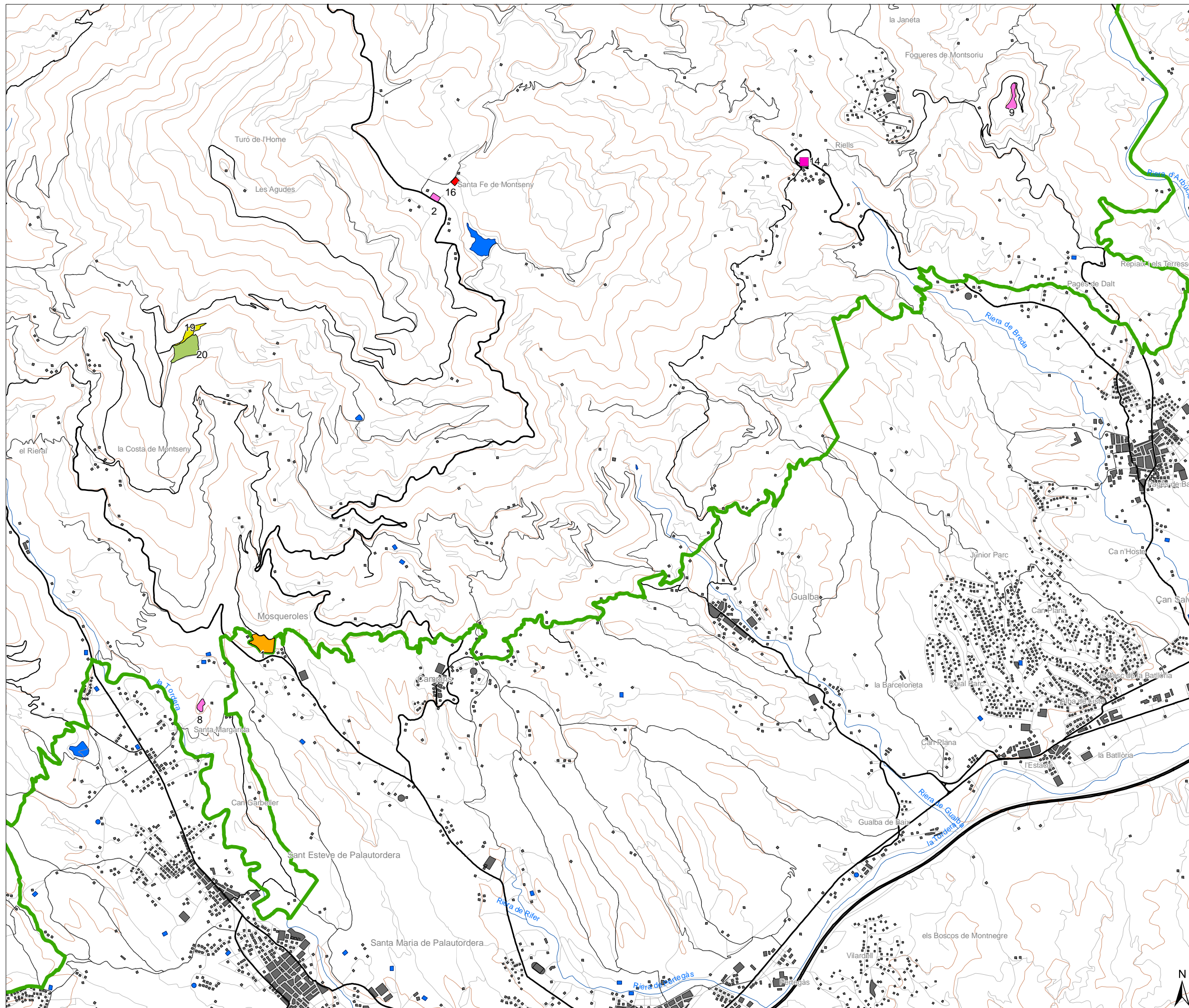
NÚM. PLÀNOL: 4.3	DATA: Setembre 2007
-------------------------	----------------------------

Font: Pla especial de protecció del medi físic i el paisatge del Parc del Montseny (OTPAT, 2006).

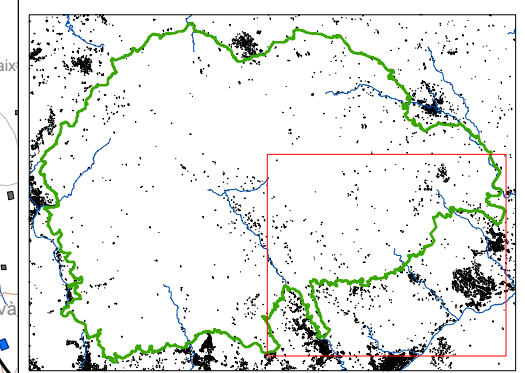
ESCALES: 1:40.000

Original DIN A-3

CONSULTOR:



- Proposta de límit de Parc del Pla especial (OTPAT, 2006)
- **Dotacions amb usos cultural i dotacional**
 - 1 Masia Mariona
- **Dotacions amb ús dotacional vinculat al Parc**
 - 2 Can Casades
 - 3 Alberg del Puig
 - 4 L'Agustí
 - 5 Església d'Aiguafreda de Dalt
 - 6 El Vilar de la Castanya
 - 7 Muralla ibèrica del turó de Montgròs
 - 8 Castell de Montclús
 - 9 Castell de Montsoriu
 - 10 Conjunt monumental de Tagamanent
 - 11 Pous de Glaç de l'Avencó
 - 12 Centre d'Informació de Montseny
 - 13 Centre d'Informació de la Rectoria del Brull
 - 14 Centre d'Informació de la Rectoria de Riells
 - 15 Casal de Cultura de Montseny (exposicions permanents)
- **Dotacions amb ús educatiu**
 - 16 Can Leonart
 - 17 La Traïna
 - 18 Rectoria de Vallcàrquera
- **Dotacions amb ús científic**
 - 19 Can Planes de Fontmartina
- **Dotacions amb ús recreatiu**
 - 20 Càmping de Fontmartina



TÍTOL DE L'ESTUDI:
PLA D'ÚS PÚBLIC DEL PARC DEL MONTSENY
 Codi de projecte: G012

TÍTOL DEL PLÀNOL:
Dotacions del Parc

NÚM. PLÀNOL: 4.4	DATA: Setembre 2007
-------------------------	----------------------------

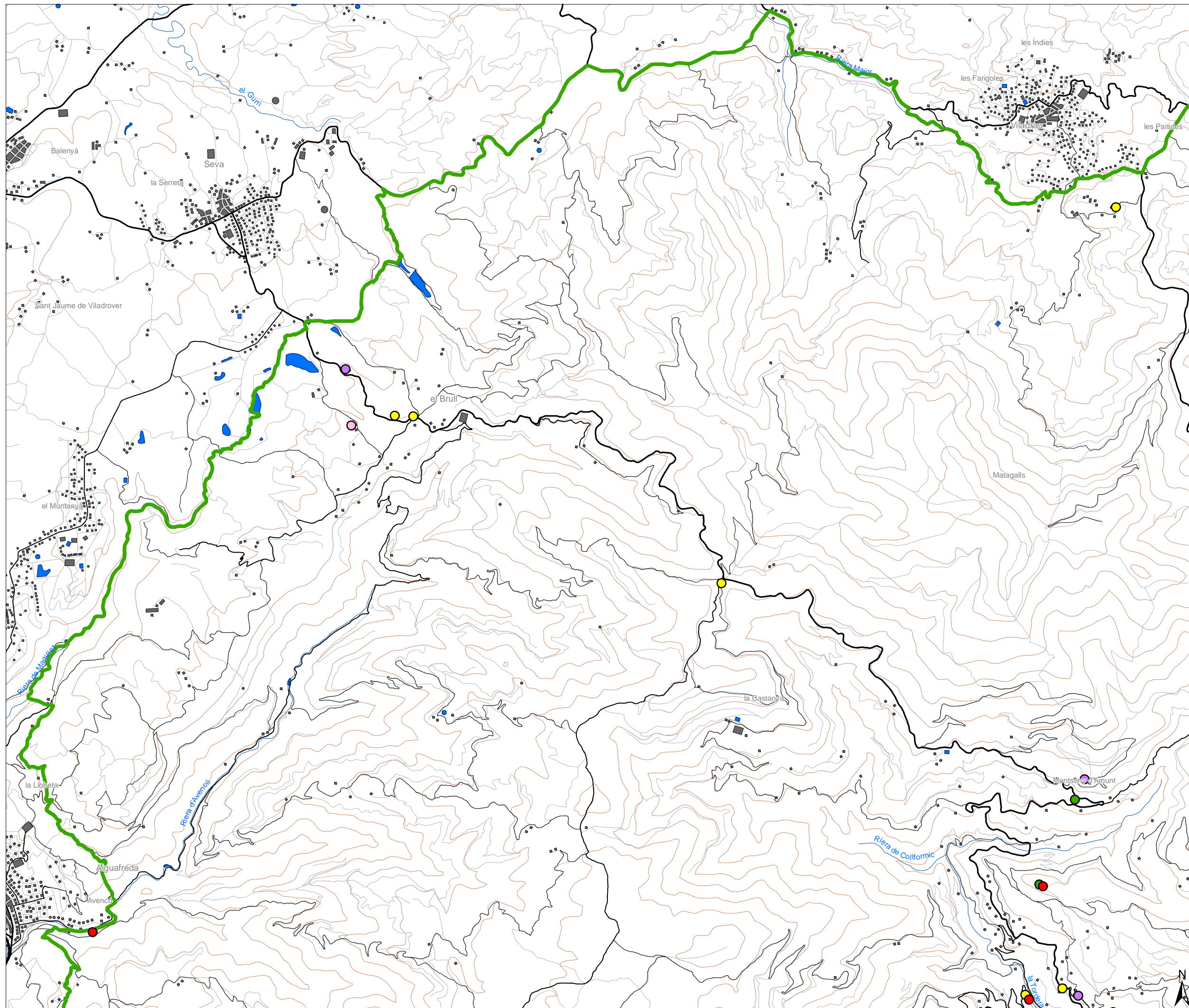
Font: Pla especial de protecció del medi físic i el paisatge del Parc del Montseny (OTPAT, 2006).

ESCALES: 1:40.000

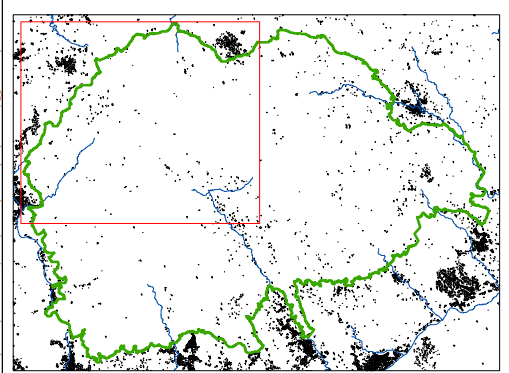
Original DIN A-3

CONSULTOR:





- Proposta de límit de Parc del Pla especial (OTPAT, 2006)
- Equipaments i serveis per a l'ús públic**
- Restaurants
- Hotels i hostals
- Alotjaments rurals
- Càmpings i àrees d'acampada
- Escoles de natura
- Cases de colònies i similars
- Àrees d'esplai










TÍTOL DE L'ESTUDI:
PLA D'ÚS PÚBLIC DEL PARC DEL MONTSENY
 Codi de projecte: G012

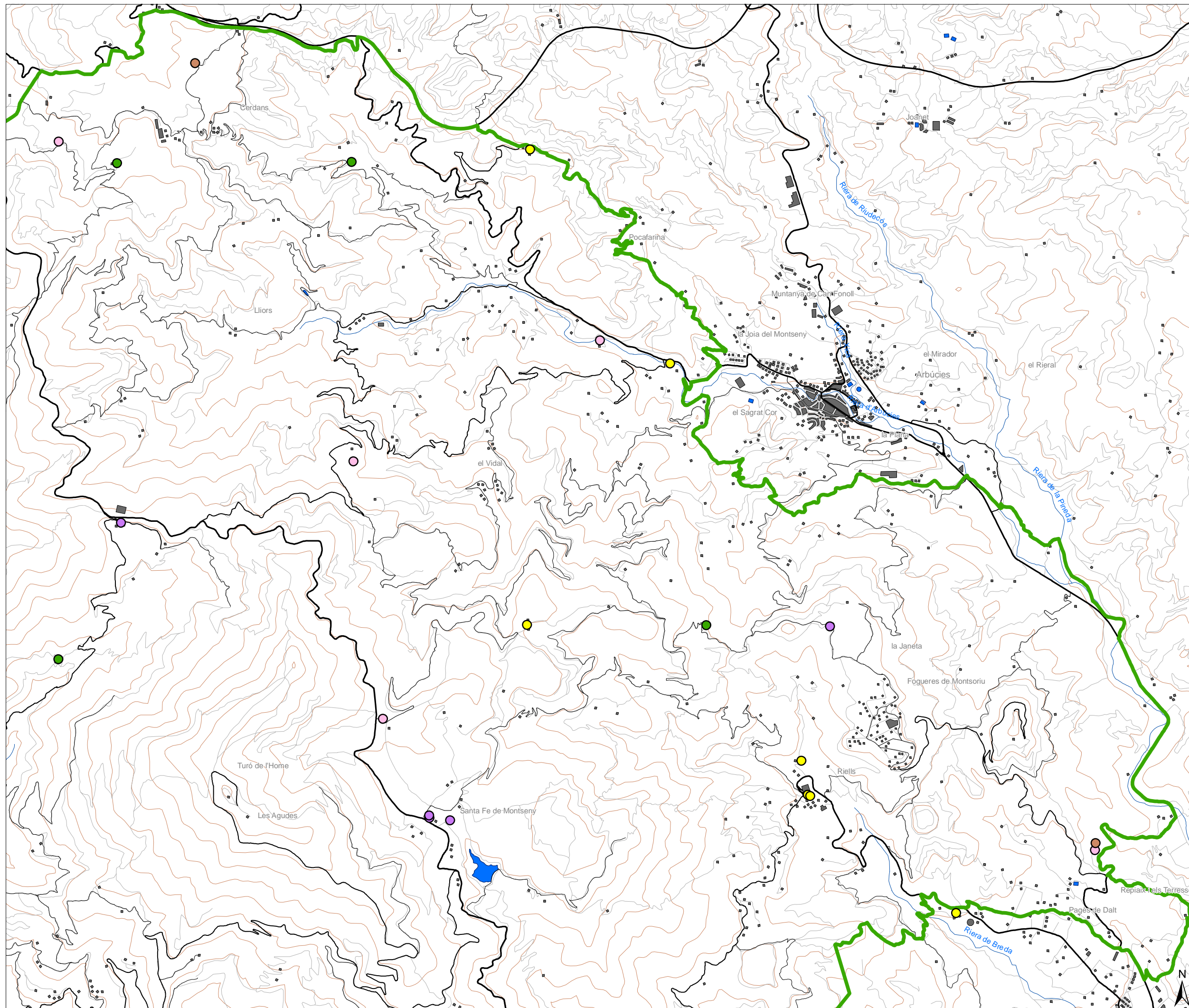
TÍTOL DEL PLÀNOL:
Equipaments i serveis per a l'ús públic. Titularitat privada

NÚM. PLÀNOL: **5.1** DATA: **Setembre 2007**

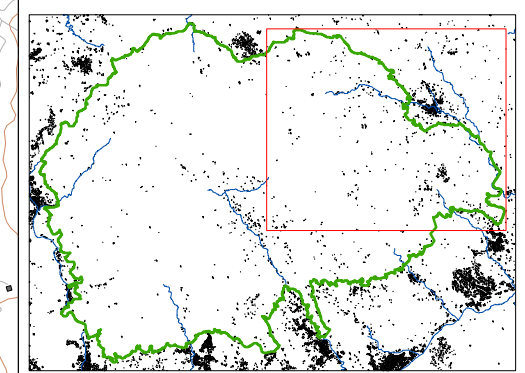
Font: Inventari del patrimoni construït del Parc del Montseny (OTPAT, 2006).

ESCALES: 1:40.000 0 500 1.000 metres
 Original DIN A-3

CONSULTOR:

- Proposta de límit de Parc del Pla especial (OTPAT, 2006)
- Equipaments i serveis per a l'ús públic**
- Restaurants
 - Hotels i hostals
 - Allotjaments rurals
 - Càmpings i àrees d'acampada
 - Escoles de natura
 - Cases de colònies i similars
 - Àrees d'esplai



TÍTOL DE L'ESTUDI:
PLA D'ÚS PÚBLIC DEL PARC DEL MONTSENY
 Codi de projecte: G012

TÍTOL DEL PLÀNOL:
Equipaments i serveis per a l'ús públic. Titularitat privada

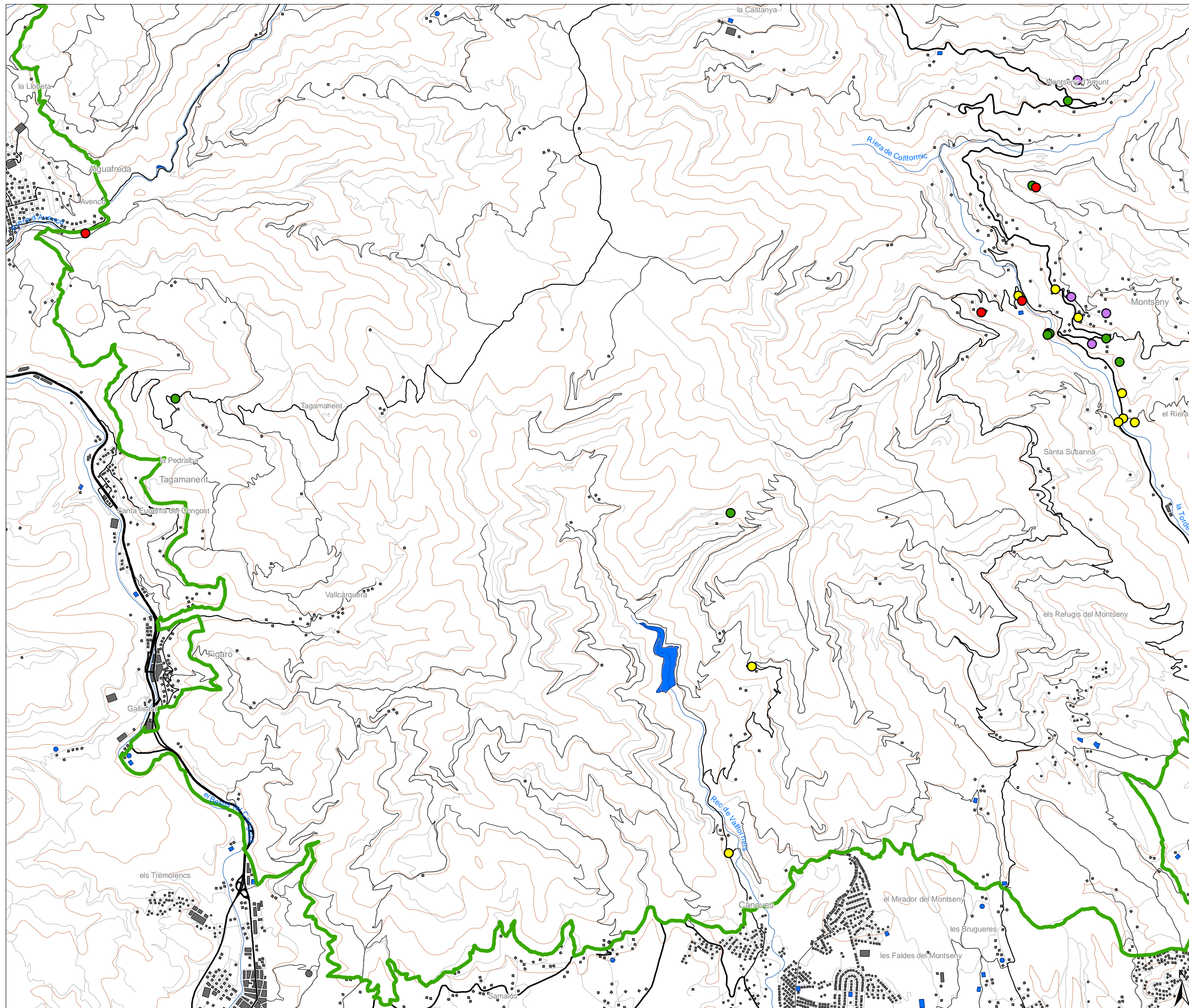
NÚM. PLÀNOL: 5.2	DATA: Setembre 2007
------------------	---------------------

Font: Inventari del patrimoni construït del Parc del Montseny (OTPAT, 2006).

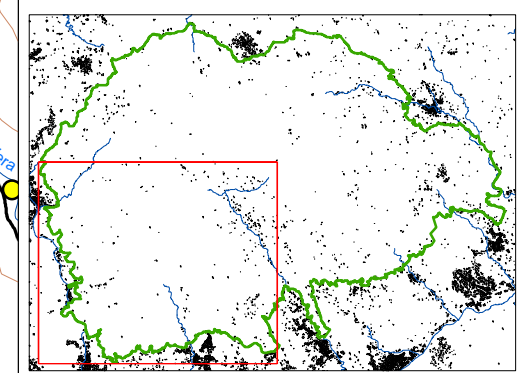
ESCALES: 1:40.000

Original DIN A-3

CONSULTOR:



- Proposta de límit de Parc del Pla especial (OTPAT, 2006)
- Equipaments i serveis per a l'ús públic**
- Restaurants
 - Hotels i hostals
 - Allotjaments rurals
 - Càmpings i àrees d'acampada
 - Escoles de natura
 - Cases de colònies i similars
 - Àrees d'esplai



TÍTOL DE L'ESTUDI:
PLA D'ÚS PÚBLIC DEL PARC DEL MONTSENY
 Codi de projecte: G012

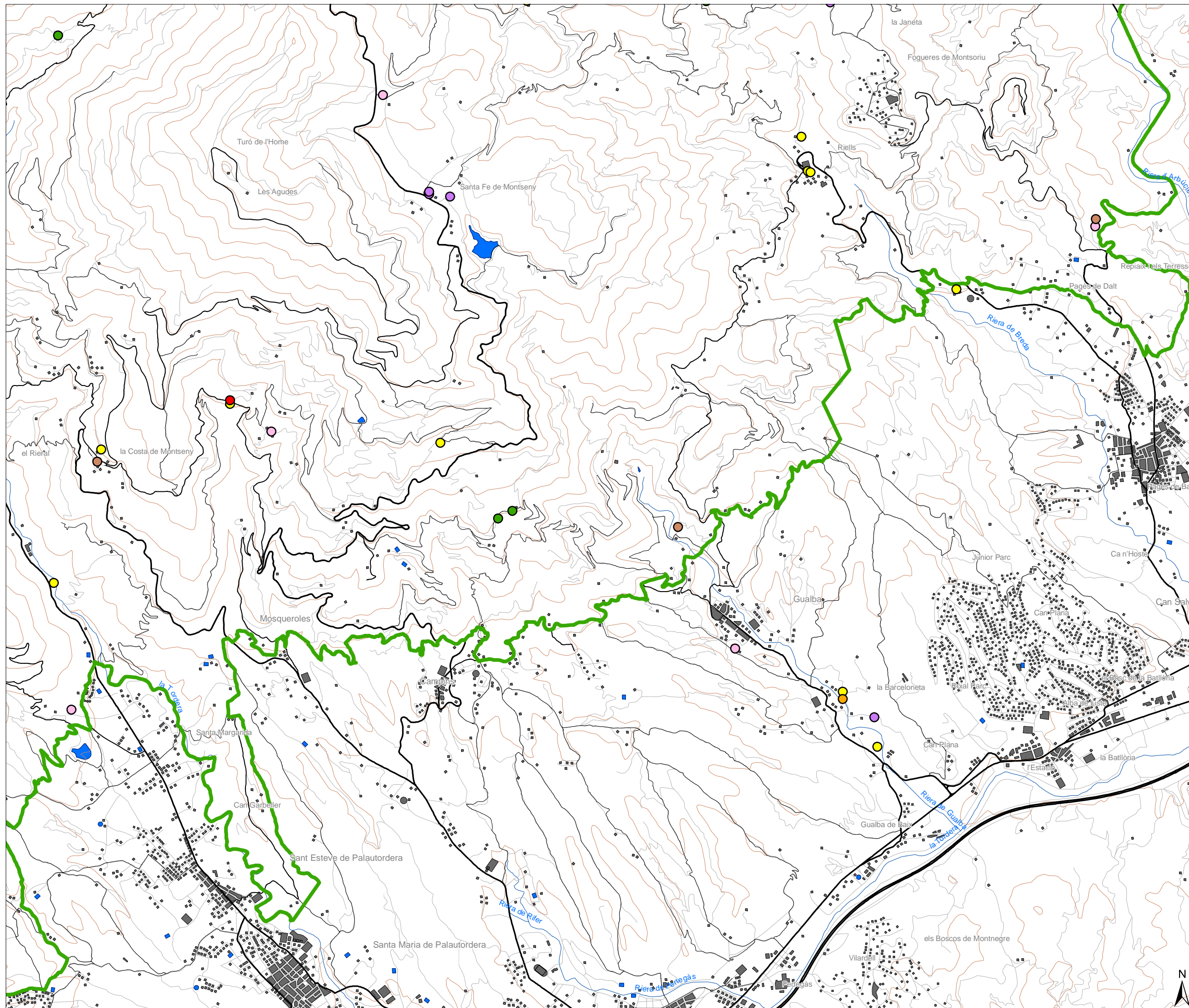
TÍTOL DEL PLÀNOL:
Equipaments i serveis per a l'ús públic. Titularitat privada

NÚM. PLÀNOL:	5.3	DATA:	Setembre 2007
--------------	-----	-------	---------------

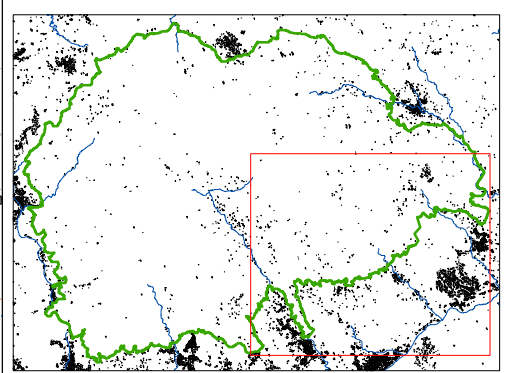
Font: Inventari del patrimoni construït del Parc del Montseny (OTPAT, 2006).

ESCALES:
 1:40.000 0 500 1.000 metres
 Original DIN A-3

CONSULTOR:



- Proposta de límit de Parc del Pla especial (OTPAT, 2006)
- Equipaments i serveis per a l'ús públic**
- Restaurants
 - Hotels i hostals
 - Allotjaments rurals
 - Càmpings i àrees d'acampada
 - Escoles de natura
 - Cases de colònies i similars
 - Àrees d'esplai



Diputació Barcelona
 xarxa de municipis

Diputació de Girona

Parc Natural del Montseny
 Xarxa de Parcs Naturals

Obra Social "la Caixa"

TÍTOL DE L'ESTUDI:
PLA D'ÚS PÚBLIC DEL PARC DEL MONTSENY
 Codi de projecte: G012

TÍTOL DEL PLÀNOL:
Equipaments i serveis per a l'ús públic. Titularitat privada

NÚM. PLÀNOL: 5.4	DATA: Setembre 2007
-------------------------	----------------------------

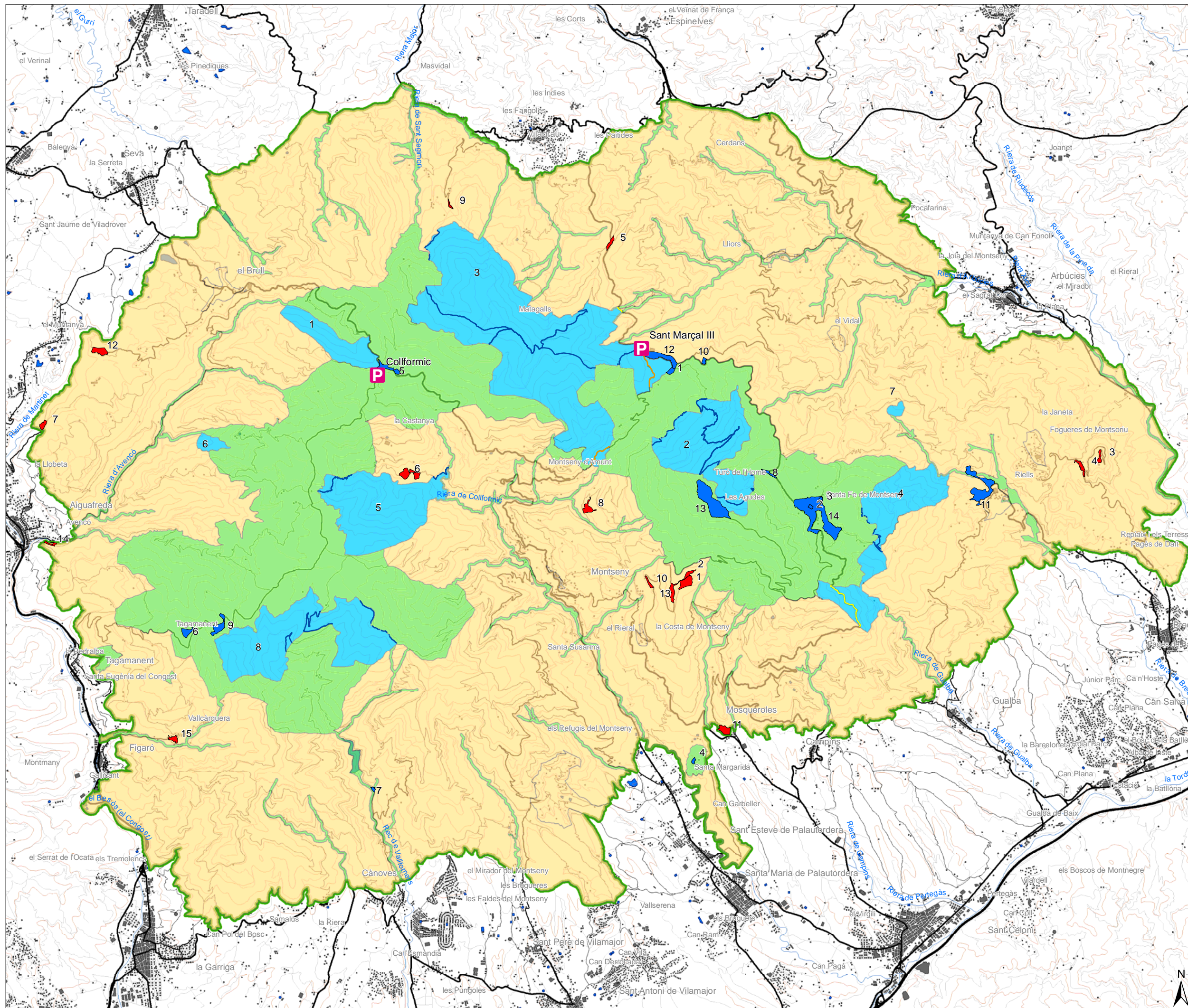
Font: Inventari del patrimoni construït del Parc del Montseny (OTPAT, 2006).

ESCALES:
 1:40.000 0 500 1.000 metres

Original DIN A-3

CONSULTOR:





- Proposta de límit de Parc del Pla especial (OTPAT, 2006)**
- Zonificació**
- Zona d'ús públic restringit
 - 1 Baga de Colformic
 - 2 Turó de l'Home - Les Agudes
 - 3 Matagalls - Sant Marçal
 - 4 Turó de Morou - Santa Helena
 - 5 Puig Drau
 - 6 Torrent del Clot
 - 7 Turó de Marmolers
 - 8 Vallformers
 - Zona d'ús públic moderat
 - Zona preferent d'ús públic
 - Àrees d'ús públic intensiu
 - 1 Campió de Fontmartina
 - 2 Can Planes de Fontmartina
 - 3 Castell de Montsoriu
 - 4 Coll Casteller
 - 5 Coll de Bordoriol
 - 6 El Vilar de la Castanya
 - 7 Església
 - 8 La Traúna
 - 9 L'Erola
 - 10 Les Feixes del Vilar
 - 11 Masia Mariona
 - 12 Muralla ibèrica del turó de Montgròs
 - 13 Plana del Coll
 - 14 Pous de Graç de l'Avençó
 - 15 Rectoria de Vallcàquera
 - Àrees d'ús públic d'especial atenció
 - 1 Alberg del Puig
 - 2 Can Casades
 - 3 Can Leonart
 - 4 Castell de Montclús
 - 5 Colformic
 - 6 Conjunt monumental de Tagamanent
 - 7 Embassament de Vallformers
 - 8 Passavets
 - 9 L'Agustí
 - 10 Sesferres
 - 11 Riells de Montseny
 - 12 Sant Marçal
 - 13 Turó de l'Home - Puig Sesolles
 - 14 Vall de Santa Fe
 - Senders senyalitzats en zona d'ús públic restringit
 - Xarxa viària principal en zona d'ús públic restringit
 - Camins d'ús públic en zona d'ús públic restringit
 - P Aparcaments adjacents a la zona d'ús públic restringit



TÍTOL DE L'ESTUDI:
PLA D'ÚS PÚBLIC DEL PARC DEL MONTSENY
 Codi de projecte: G012

TÍTOL DEL PLÀNOL:
Zonificació de l'ús públic

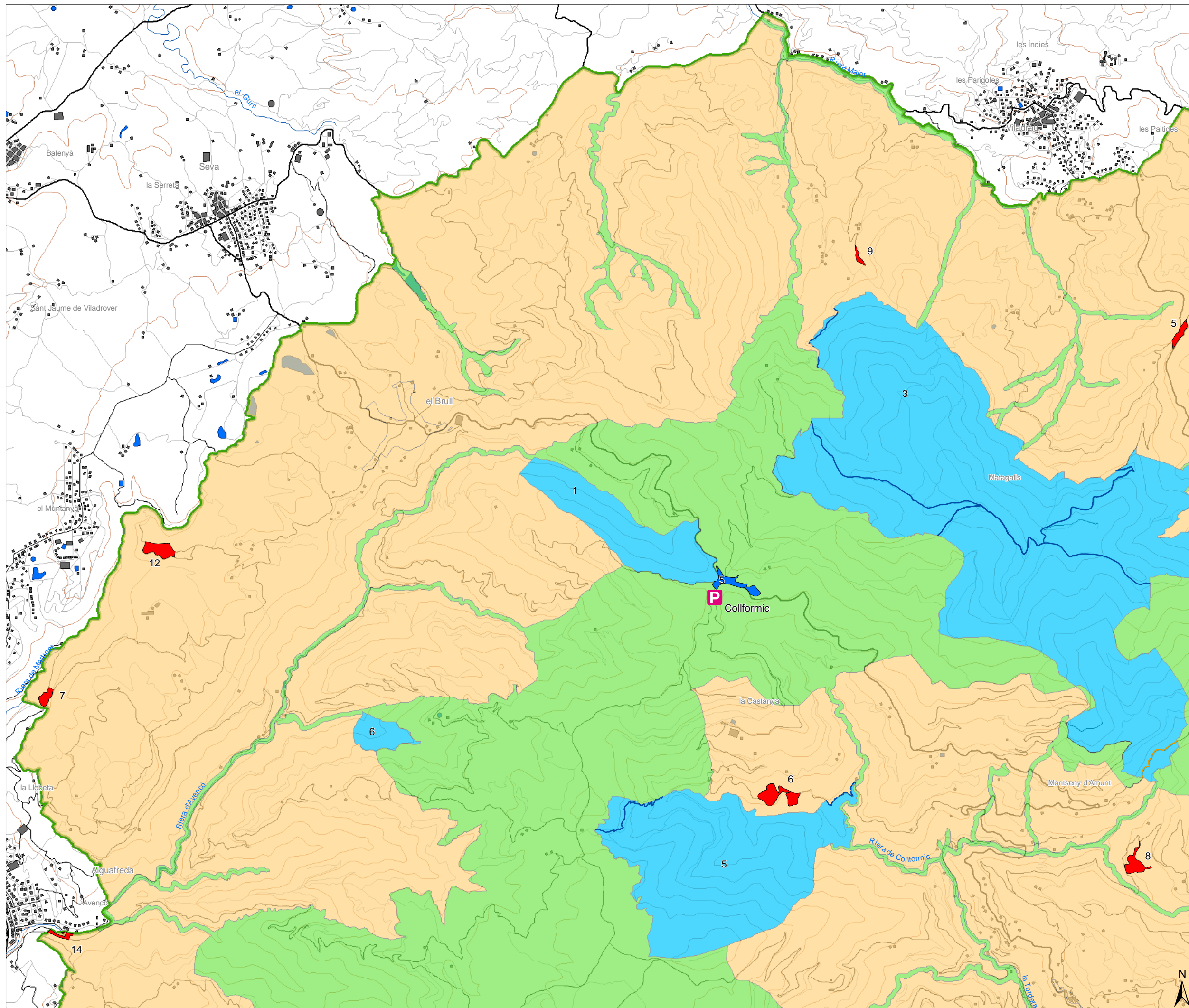
NÚM. PLÀNOL:	6	DATA:	Setembre 2007
--------------	----------	-------	----------------------

Font: Elaboració pròpia.

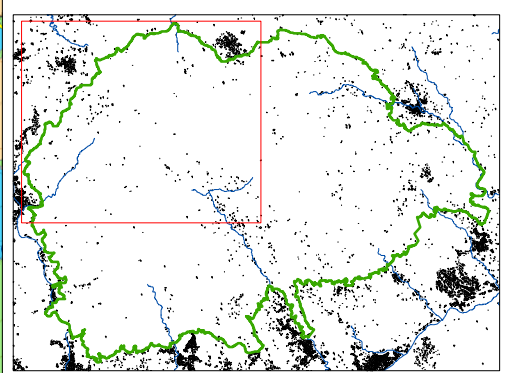
ESCALES:
 1:80.000

Original DIN A-3





- Proposta de límit de Parc del Pla especial (OTPAT, 2006)**
- Zonificació**
- Zona d'ús públic restringit
 - 1 Baga de Collformic
 - 2 Turó de l'Home - Les Agudes
 - 3 Mataballs - Sant Marçal
 - 4 Turó de Morou - Santa Helena
 - 5 Puig Drau
 - 6 Torrent del Clot
 - 7 Turó de Marmolers
 - 8 Vallforners
 - Zona d'ús públic moderat
 - Zona preferent d'ús públic
 - Àrees d'ús públic intensiu
 - 1 Càmpig de Fontmartina
 - 2 Can Planes de Fontmartina
 - 3 Castell de Montoriu
 - 4 Coll Castellar
 - 5 Coll de Bordoríol
 - 6 El Vilar de la Castanya
 - 7 Església
 - 8 La Traüna
 - 9 L'Erola
 - 10 Les Feixes del Vilar
 - 11 Masia Mariona
 - 12 Muralla ibèrica del turó de Montgròs
 - 13 Plana del Coll
 - 14 Pous de Gras de l'Avencó
 - 15 Rectoria de Valldàquera
 - Àrees d'ús públic d'especial atenció
 - 1 Alberc del Puig
 - 2 Can Casades
 - 3 Can Leonart
 - 4 Castell de Montclús
 - 5 Collformic
 - 6 Conjunt monumental de Tagamanent
 - 7 Embassament de Vallforners
 - 8 Passavets
 - 9 L'Agustí
 - 10 Sesferres
 - 11 Riells de Montseny
 - 12 Sant Marçal
 - 13 Turó de l'Home - Puig Sesolles
 - 14 Vall de Santa Fe
 - Senders senyalitzats en zona d'ús públic restringit
 - Xarxa viària principal en zona d'ús públic restringit
 - Camins d'ús públic en zona d'ús públic restringit
 - P Aparcaments adjacents a la zona d'ús públic restringit



Diputació de Barcelona
 xarxa de municipis

Diputació de Girona

Parc Natural del Montseny
 Xarxa de Parcs Naturals

Obra Social "la Caixa"

TÍTOL DE L'ESTUDI:
PLA D'ÚS PÚBLIC DEL PARC DEL MONTSENY
 Codi de projecte: G012

TÍTOL DEL PLÀNOL:
Zonificació de l'ús públic

NÚM. PLÀNOL: **6.1** DATA: **Setembre 2007**

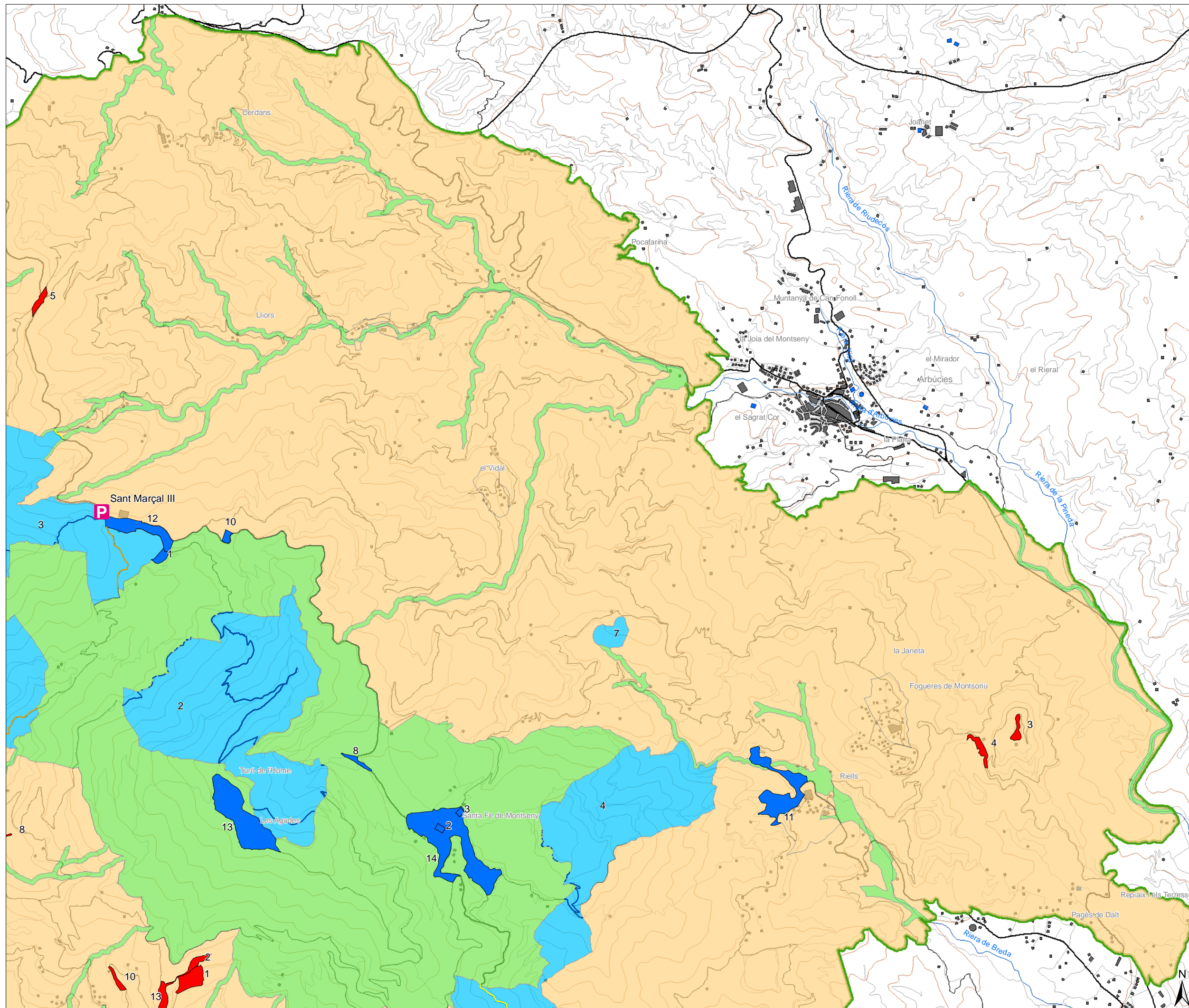
Font: Elaboració pròpia.

ESCALES: 1:40.000

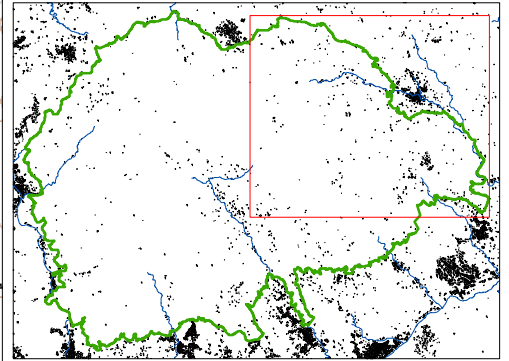
0 500 1.000 metres

Original DIN A-3

CONSULTOR:



- Proposta de límit de Parc del Pla especial (OTPAT, 2006)**
- Zonificació**
- Zona d'ús públic restringit
 - 1 Baga de Colfornic
 - 2 Turó de l'Home - Les Agudes
 - 3 Matagalls - Sant Marçal
 - 4 Turó de Morou - Santa Helena
 - 5 Puig Drau
 - 6 Torrent del Clot
 - 7 Turó de Marmolers
 - 8 Vallforners
 - Zona d'ús públic moderat
 - Zona preferent d'ús públic
 - Àrees d'ús públic intensiu
 - 1 Càmpig de Fontmartina
 - 2 Can Planes de Fontmartina
 - 3 Castell de Montsorri
 - 4 Coll Casteller
 - 5 Coll de Bordorral
 - 6 El Vilar de la Castanya
 - 7 Església
 - 8 La Traúna
 - 9 L'Erola
 - 10 Les Feixes del Vilar
 - 11 Masia Mariona
 - 12 Muralla ibèrica del turó de Montgròs
 - 13 Plana del Coll
 - 14 Pous de Gras de l'Avençó
 - 15 Rectoria de Valcàquera
 - Àrees d'ús públic d'especial atenció
 - 1 Alberg del Puig
 - 2 Can Casades
 - 3 Can Leonart
 - 4 Castell de Montclús
 - 5 Colfornic
 - 6 Conjunt monumental de Tagamanent
 - 7 Embassament de Vallforners
 - 8 Passavets
 - 9 L'Agustí
 - 10 Sesferres
 - 11 Riells de Montseny
 - 12 Sant Marçal
 - 13 Turó de l'Home - Puig Sesolles
 - 14 Vall de Santa Fe
 - Senders senyalitzats en zona d'ús públic restringit
 - Xarxa viària principal en zona d'ús públic restringit
 - Camins d'ús públic en zona d'ús públic restringit
 - P Aparcaments adjacents a la zona d'ús públic restringit



TÍTOL DE L'ESTUDI:
PLA D'ÚS PÚBLIC DEL PARC DEL MONTSENY
 Codi de projecte: G012

TÍTOL DEL PLÀNOL:
Zonificació de l'ús públic

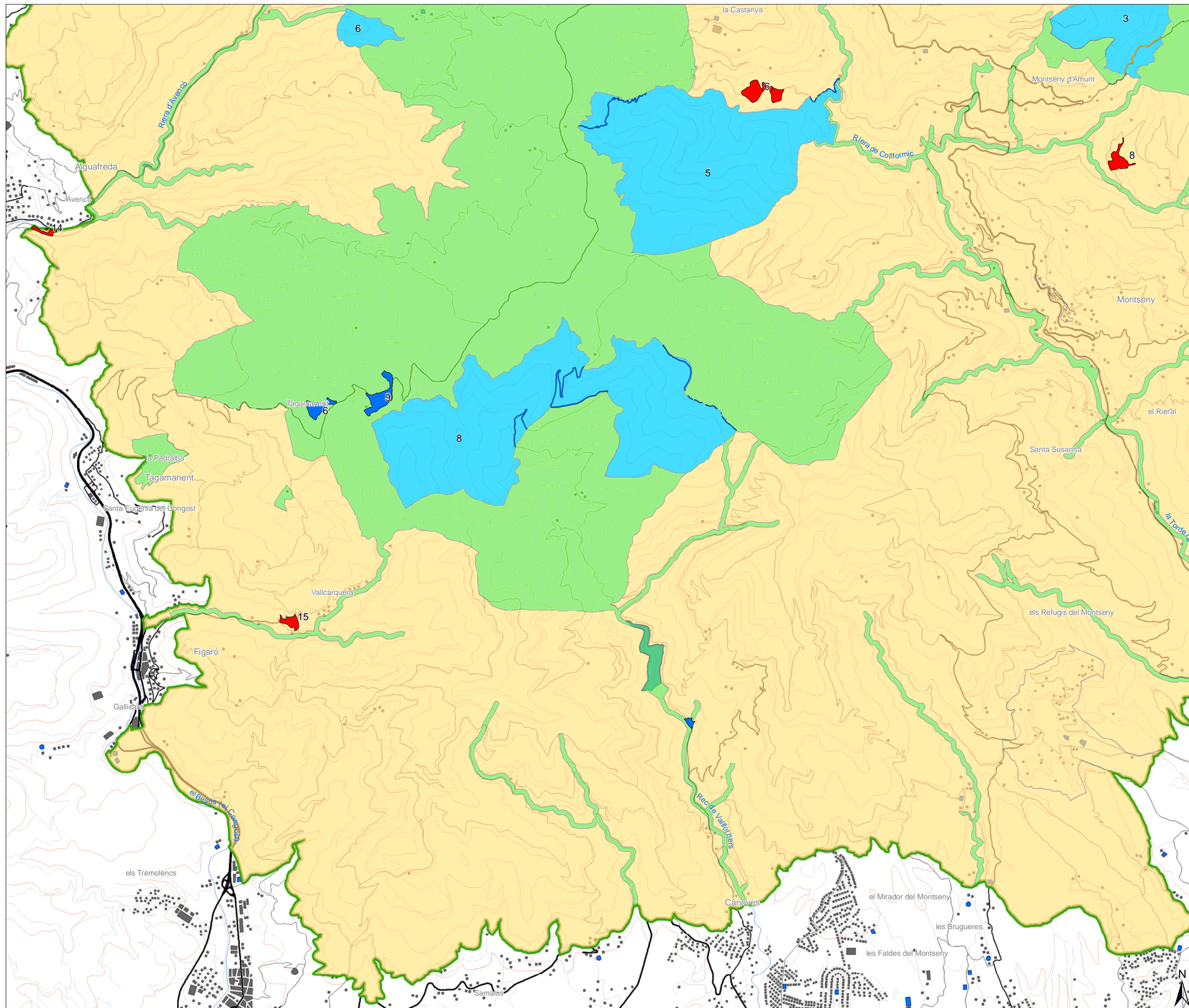
NÚM. PLÀNOL: **6.2** DATA: **Setembre 2007**

Font: Elaboració pròpia.

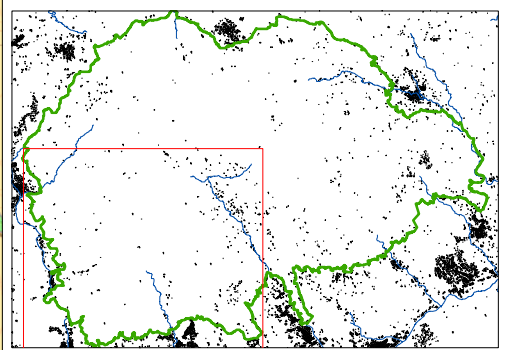
ESCALES: 1:40.000

Original DIN A-3





- Proposta de límit de Parc del Pla especial (OTPAT, 2006)**
- Zonificació**
- Zona d'ús públic restringit
 - 1 Baga de Collformic
 - 2 Turó de l'Home - Les Agudes
 - 3 Matagalls - Sant Marçal
 - 4 Turó de Morou - Santa Helena
 - 5 Puig Drau
 - 6 Torrent del Clot
 - 7 Turó de Marmolers
 - 8 Vallforners
 - Zona d'ús públic moderat
 - Zona preferent d'ús públic
 - Àrees d'ús públic intensiu
 - 1 Càmpiu de Fontmartina
 - 2 Can Planes de Fontmartina
 - 3 Castell de Fontortiu
 - 4 Coll Castellar
 - 5 Coll de Bordoril
 - 6 El Vilar de la Castanya
 - 7 Església
 - 8 La Traüna
 - 9 L'Erola
 - 10 Les Feixes del Vilar
 - 11 Masia Mariona
 - 12 Muralla ibèrica del turó de Montgròs
 - 13 Plana del Coll
 - 14 Pous de Graç de l'Avencó
 - 15 Rectoria de Vallcàquera
 - Àrees d'ús públic d'especial atenció
 - 1 Alberg del Puig
 - 2 Can Casades
 - 3 Can Leonart
 - 4 Castell de Montclús
 - 5 Collformic
 - 6 Conjunt monumental de Tagamanent
 - 7 Embassament de Vallforners
 - 8 Passavets
 - 9 L'Agustí
 - 10 Sesferrerres
 - 11 Riells de Montseny
 - 12 Sant Marçal
 - 13 Turó de l'Home - Puig Sesolles
 - 14 Vall de Santa Fe
 - Senders senyalitzats en zona d'ús públic restringit
 - Xarxa viària principal en zona d'ús públic restringit
 - Camins d'ús públic en zona d'ús públic restringit
 - P Aparcaments adjacents a la zona d'ús públic restringit



TÍTOL DE L'ESTUDI:
PLA D'ÚS PÚBLIC DEL PARC DEL MONTSENY
 Codi de projecte: G012

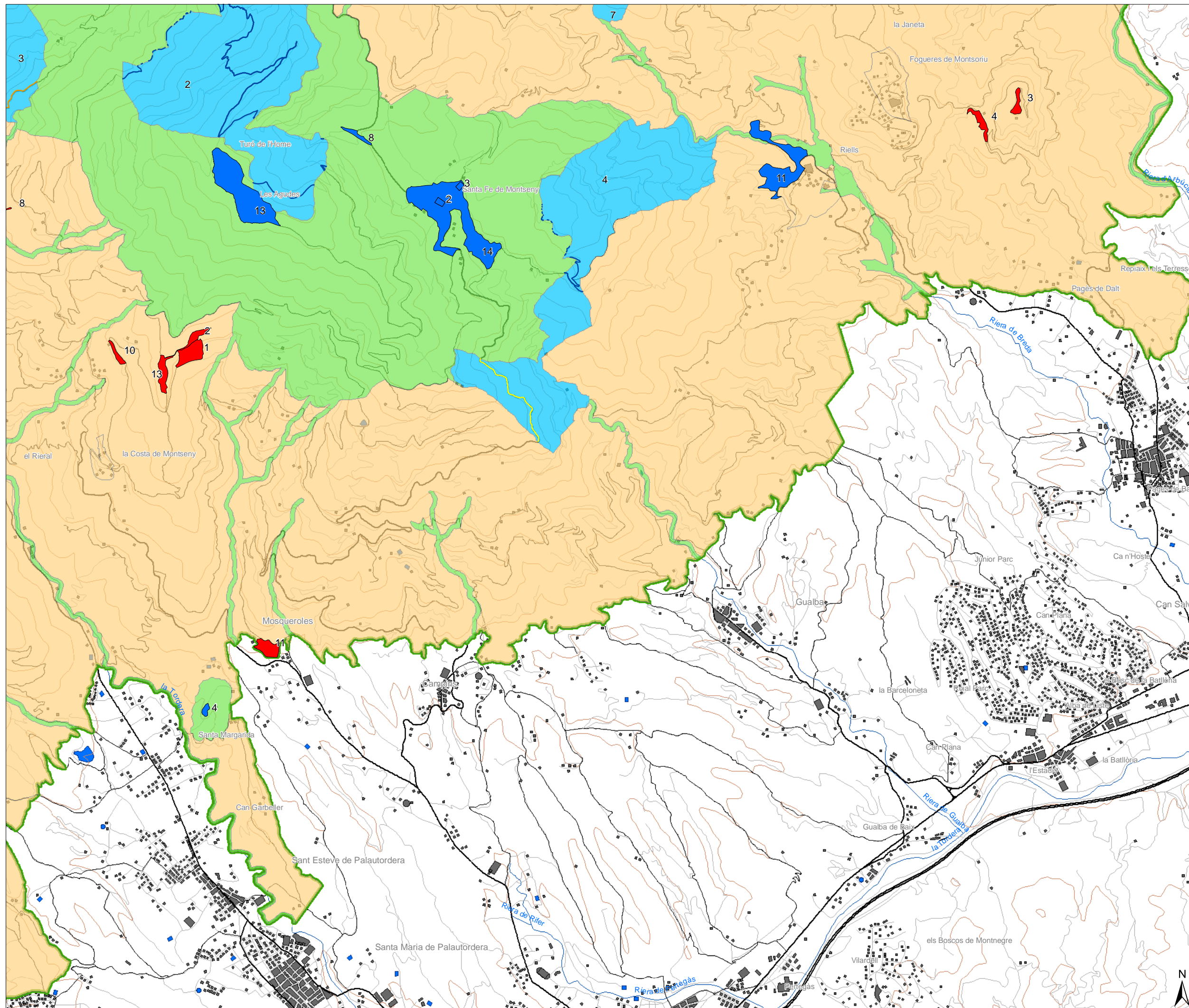
TÍTOL DEL PLÀNOL:
Zonificació de l'ús públic

NÚM. PLÀNOL:	6.3	DATA:	Setembre 2007
--------------	-----	-------	---------------

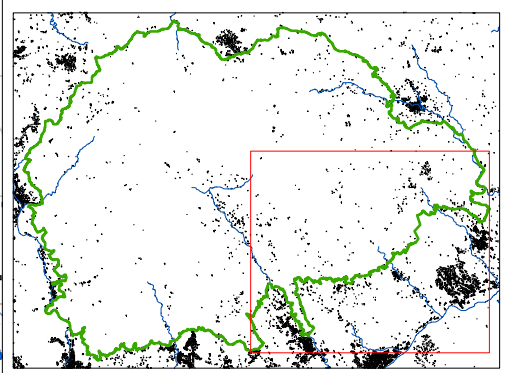
Font: Elaboració pròpia.

ESCALES:
 1:40.000 0 500 1.000 metres
 Original DIN A-3





- Proposta de límit de Parc del Pla especial (OTPAT, 2006)**
- Zonificació**
- Zona d'ús públic restringit
 - 1 Baga de Colfornic
 - 2 Turó de l'Home - Les Agudes
 - 3 Matagalls - Sant Marçal
 - 4 Turó de Morou - Santa Helena
 - 5 Puig Drau
 - 6 Torrent del Clot
 - 7 Turó de Marmolers
 - 8 Vallforners
 - Zona d'ús públic moderat
 - Zona preferent d'ús públic
 - Àrees d'ús públic intensiu
 - 1 Càmpieg de Fontmartina
 - 2 Can Planes de Fontmartina
 - 3 Castell de Montseny
 - 4 Coll Castellar
 - 5 Coll de Bordoriel
 - 6 El Vilar de la Castanya
 - 7 Església
 - 8 La Traüna
 - 9 L'Erola
 - 10 Les Feixes del Vilar
 - 11 Masia Mariona
 - 12 Muralla ibèrica del turó de Montgròs
 - 13 Plana del Coll
 - 14 Pous de Graç de l'Avençó
 - 15 Rectoria de Vallcàquera
 - Àrees d'ús públic d'especial atenció
 - 1 Alberg del Puig
 - 2 Can Casades
 - 3 Can Leonart
 - 4 Castell de Montclús
 - 5 Colfornic
 - 6 Conjunt monumental de Tagamanent
 - 7 Embassament de Vallforners
 - 8 Passavets
 - 9 L'Agustí
 - 10 Sesferres
 - 11 Riells de Montseny
 - 12 Sant Marçal
 - 13 Turó de l'Home - Puig Sesolles
 - 14 Vall de Santa Fe
 - Senders senyalitzats en zona d'ús públic restringit
 - Xarxa viària principal en zona d'ús públic restringit
 - Camins d'ús públic en zona d'ús públic restringit
 - P Aparcaments adjacents a la zona d'ús públic restringit



Diputació de Barcelona
 xarxa de municipis

Diputació de Girona

Parc Natural del Montseny
 Xarxa de Parcs Naturals

Obra Social "la Caixa"

TÍTOL DE L'ESTUDI:
PLA D'ÚS PÚBLIC DEL PARC DEL MONTSENY
 Codi de projecte: G012

TÍTOL DEL PLÀNOL:
Zonificació de l'ús públic

NÚM. PLÀNOL: **6.4** DATA: **Setembre 2007**

Font: Elaboració pròpia.

ESCALES:
 1:40.000 Original DIN A-3

CONSULTOR:

