

La Diputació de Barcelona és una institució de govern local que impulsa el progrés i el benestar per als ciutadans i ciutadanes, actuant directament en la cooperació amb els ajuntaments.

La Diputació de Barcelona, a través de la Xarxa de Parcs Naturals, gestiona amb els ajuntaments dotze espais naturals d'un alt valor paisatgístic, ecològic i cultural:

- Parc Natural del Montseny
- Parc Natural de Sant Llorenç del Munt i l'Obac
- Parc del Montnegre i el Corredor
- Parc del Garraf
- Parc del Castell de Montesquiu
- Parc d'Olèrdola
- Parc del Foix
- Parc de la Serralada de Marina
- Parc de la Serralada Litoral
- Espai Natural de les Guilleries-Savassona
- Parc Agrari del Baix Llobregat
- Parc Natural de la Serra de Collserola

La Xarxa de Parcs Naturals posa a l'abast dels ciutadans centres d'informació i documentació, itineraris senyalitzats i rutes guiades, museus i exposicions, equipaments pedagògics i culturals, albergs, allotjaments rurals i d'acampada, publicacions i audiovisuals, tallers, cursos i estades ambientals, entre d'altres serveis i activitats.



**Diputació
Barcelona**

Àrea d'Espais Naturals
Xarxa de Parcs Naturals

Comte d'Urgell, 187. Edifici del Rellotge, 3a planta
08036 Barcelona
Tel. 934 022 428
Fax 934 022 439
xarxaparc@diba.cat
www.diba.cat/parcsn

Xarxa de Parcs Naturals



Guia d'equipaments d'educació ambiental i ús públic

Guia d'equipaments d'educació ambiental i ús públic de la Xarxa de Parcs Naturals de la Diputació de Barcelona



**Diputació
Barcelona**

Àrea d'Espais Naturals
Xarxa de Parcs Naturals

Benvinguts a la Xarxa	1
Mapa de la Xarxa de Parcs Naturals	3
Com utilitzar la guia	4
Els espais de la Xarxa de Parcs Naturals	7
Escoles de natura amb pernoctació	33
Escoles de natura sense pernoctació	45
Altres equipaments d'educació ambiental i ús públic	53
Museus i centres de documentació	81
Museus	82
Centres de documentació de la Xarxa de Parcs Naturals	88
Altres serveis d'educació ambiental	89
Programa «Coneguem els nostres parcs»	90
Subvencions a les escoles per a estades als parcs	91
Programa escolar «Viu el parc»	92
Cercle d'Amics dels Parcs Naturals	93
Alberg per a la recerca El Puig	93
Audiovisuals	94
Àrees d'esplai i àrees d'acampada	95
Centres i punts d'informació i atenció als visitants	103
Oficines dels parcs	115
Recomanacions i informacions generals	120
Índex	121
Equipaments i serveis	122
Empreses i entitats gestores	126

Espais per al lleure i l'educació ambiental

Des de fa més de vint anys, la Diputació de Barcelona ha desplegat un seguit d'equipaments i programes d'educació ambiental adreçats inicialment al públic escolar, però que, amb els anys, s'han estès a la població en general. Avui, aquests equipaments formen una àmplia xarxa pedagògica a l'abast de tothom. Són, doncs, indrets idonis per treballar conceptes relacionats amb la biodiversitat i el desenvolupament sostenible.

Des de l'òptica educativa, els parcs naturals poden ser considerats des d'un triple vessant: espais amb una gran diversitat biològica que cal conèixer i preservar; espais amb una riquesa patrimonial i cultural resultat del diàleg secular entre l'home i el medi, i espais pedagògics per a milers de visitants que n'utilitzen els equipaments i els serveis o gaudeixen dels seus paisatges.


Una àmplia oferta al vostre abast

La Diputació de Barcelona, a través de la **Xarxa de Parcs Naturals**, ofereix una gran diversitat d'equipaments: escoles de natura, museus, centres d'informació, albergs, itineraris guiats, rutes de descoberta, audiovisuals, centres de documentació, etc. Una àmplia oferta pedagògica de qualitat contrastada. En la gestió d'aquests equipaments s'ha optat, des de fa anys, per la concessió administrativa o contractes de serveis a empreses privades que vetllen pels continguts educatius d'aquests serveis. L'Administració pública fomenta i fa el seguiment d'aquests equipaments, i també vetlla per una orientació pedagògica adequada.
















La llarga vigència de programes educatius com ara «Coneguem els nostres parcs» o el programa cultural «Viu el parc», així com també la diversitat de cursos i estades ambientals que es relacionen a les pàgines següents, juntament amb la professionalitat dels equips d'educadors que gestionen els equipaments, són la millor garantia que gaudireu d'una estada agradable. Us hi esperem!

Àrea d'Espais Naturals





Pictogrames utilitzats als equipaments dels parcs

 activitats culturals	 construcció d'interès	 observatori astronòmic
 alberg de recerca	 equipament pedagògic	 oficina del parc
 àrea d'esplai/lleure	 informació	 restaurant
 càmping	 itinerari senyalitzat	 restes arqueològiques/ruïnes
 centre de documentació	 museu/exposició permanent	 turisme rural

Mapa de la Xarxa de Parcs Naturals



102.059 hectàrees d'espais naturals protegits





EN Rectoria de Vallcàrquera	EN la Traïna	Santa Marta CIEP	EN Can Grau	CAA Cal Ganxo	Granja Escola Can Pere	EN Corredor	EN de Sau - Can Mateu	Escola de Natura Les Codines	EN Can Lleonart	Casanova de l'Obac	EN Angeleta Ferrer	CEA Can Coll	La Calma PE Tagamanent	L'Estació CIE - Alt Congost	CI Sant Esteve Palautordera
-----------------------------	--------------	------------------	-------------	---------------	------------------------	-------------	-----------------------	------------------------------	-----------------	--------------------	--------------------	--------------	------------------------	-----------------------------	-----------------------------

Índex de nivells educatius Pàg.

Educació infantil															
Educació primària															
ESO (*)															
Batxillerat															
Educació especial															
Activitats per a invidents															
Estudis universitaris															
Cicles formatius per a professors															
Educació per a adults															
Activitats d'EA per al públic en general															
Activitats per a les AMPA															
Activitats lúdiques i culturals															
Assessorament ambiental a escoles															

34	35	36	38	39	40	41	42	43	46	47	49	51	54	55	56

I Itineraris

A Activitats artístiques

(*) Activitats de reforç per a crèdits comuns, variables o de síntesi

(■) Estadets escolars subvencionades per la Diputació de Barcelona (veure pàg. 89)

Montseny

Garraf

Montnegre i Corredor

Sant Llorenç del Munt i l'Obac

Collserola

Montesquiu

Olèrdola

Marina

Foix

Guilleries-Savassona

Baix Llobregat

Museus

	Càmping de Fontmartina	CC Europeu de la Natura	AR Casanova de Sant Miquel	Fortificació Iberica del Turó del Montgròs	EN la Muntada	EI Marquet de les Roques	CI Pont Vilomara i Rocafort	Les Refarades	CI Hortsavinyà	AR Masia rural Can Pica	AE del Corredor	Vallgrassa. CE de les Arts	OA del Garraf	CD i Activitats Espeleològiques	Conjunt monumental d'Olièrdola	Molí del Foix, CIHN	Masia de Can Comas	CI Parc de Collserola	Aula de can Balasc	ME del Montseny, La Gabella	M de Granollers, CN, La Tela	M de Gavà	M de Mataró	MA de Catalunya, Olièrdola	Casa Museu Verdaguer
57	■	■	■		■	■			■					■				■							
58	■	■			■	■												■							
60																									
61																									
62					■	■																			
64					■	■																			
66					■	■																			
67					■	■																			
68									■																
69																									
70																									
71																									
72																									
73																									
75																									
76																									
77																									
78																									
79																									
82																									
83																									
84																									
85																									
86																									
87																									

- AE** Àrea d'esplai
- AR** Allotjament rural
- CAA** Centre d'activitats ambientals
- CD** Centre de documentació
- CEA** Centre d'educació ambiental
- CE** Centre experimental
- CI** Centre d'informació
- CIE** Centre d'interpretació de l'entorn
- CIHN** Centre d'interpretació històric i natural

- CN** Ciències naturals
- EN** Escola de natura
- ENF** Escola de natura i formació
- M** Museu
- MA** Museu d'arqueologia
- ME** Museu etnològic
- OA** Observatori astronòmic
- PE** Parc etnològic
- PI** Punt d'informació





Els espais de la Xarxa de Parcs Naturals





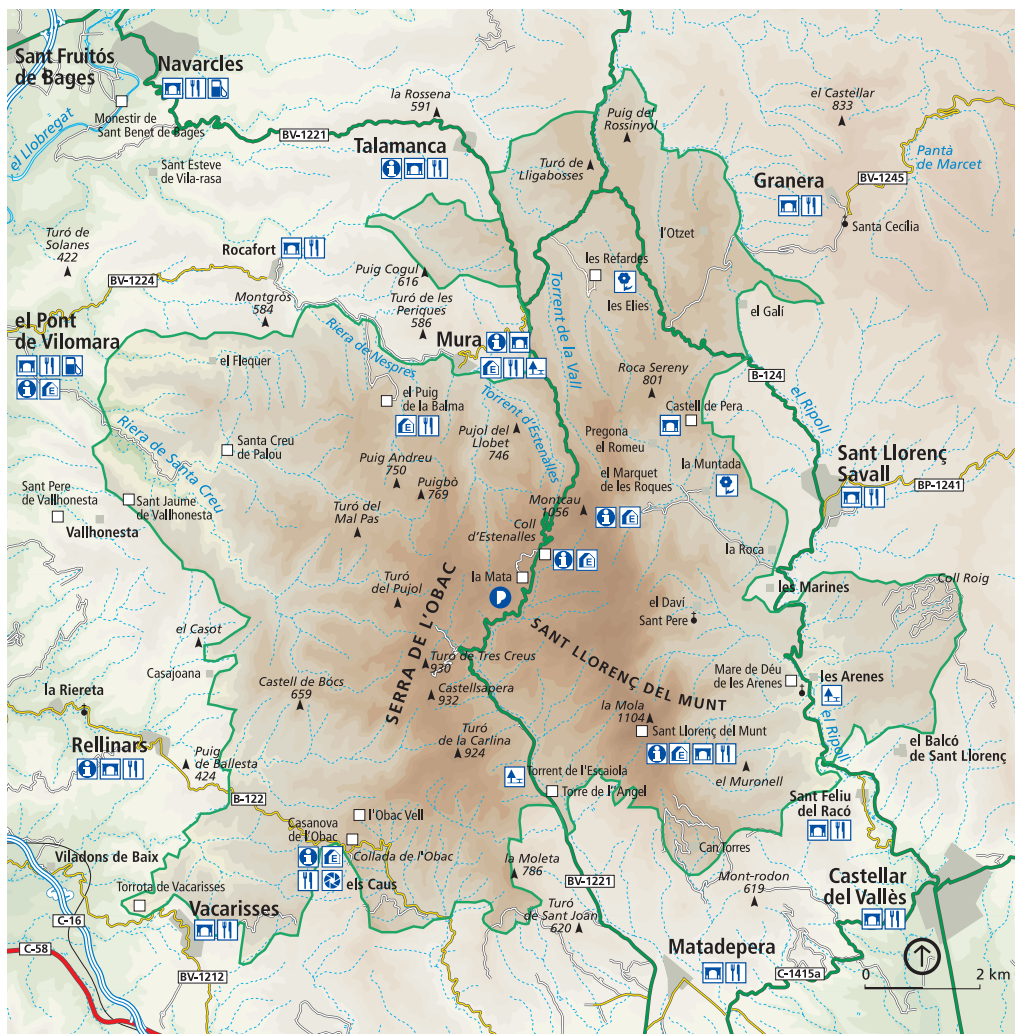
El paisatge del Montseny és un espectacle per als sentits. En qualsevol època de l'any, una passejada pel parc ens descobreix una insospitada bellesa natural.





Situat a cavall entre tres comarques –Osona, la Selva i el Vallès Oriental–, el Parc Natural del Montseny és el massís més elevat de la Serralada Prelitoral Catalana. Declarat reserva de la biosfera, el Montseny està configurat per tres grans cims muntanyosos: l'emblemàtic Matagalls (1.697 m), la carena del turó de l'Home (1.706 m) i les Agudes (1.703 m); i el pla de la Calma (Puig Drau 1.344 m). Ocupa 31.064 hectàrees.

La riquesa del paisatge és un dels seus principals atractius, ja que a mesura que es guanya alçada la característica vegetació mediterrània d'alzinars, suredes i pinedes, va deixant pas a un boscatge d'ambients centreeuropeus –amb notables fagedes i avetoses–. Aquest fet, lligat a la presència d'una completa xarxa de serveis d'informació i de descoberta de la natura, converteixen el Parc Natural del Montseny en un destí ideal per a passejants i excursionistes de totes les edats i nivells.



La característica més destacada del parc és la presència de cingles i monòlits de conglomerat. El Cavall Bernat, el Cap de Faraó o el Morral del Drac són algunes de les escultures de roca més populars.





Unides pel coll d'Estenalles, les dues serralades que donen nom a aquest parc natural estan dibuixades per altives cingleres i boscos d'alzines i pinedes, i abasten 13.691 hectàrees.

També són característics d'aquest espai els cingles i monòlits de conglomerat rogenc, una curiosa manifestació natural que confereix un caràcter singular al paisatge. Al cim més alt, la Mola (1.104 m), hi trobem el monestir romànic de Sant Llorenç del Munt, punt emblemàtic del parc i destí de moltes rutes i caminades. A més del monestir, diverses torres de vigilància, grans masies i antigues balmes ens remetent a una època en què l'home va fer d'aquest espai el seu hàbitat natural.



La boscúria d'aquest espai natural és d'una frondositat remarcable. Fins i tot, es diu que la serralada del Montnegre rep aquest nom per la foscor dels seus boscos d'alzinars.






Dos grans massissos, el Corredor i el Montnegre, configuren aquest espai natural situat a la Serralada Litoral Catalana, entre el Maresme i el Vallès Oriental. El santuari del Corredor (657 m) i el turó Gros (773 m) en són els punts culminants. Alzinars, suredes i especialment pinedes entapissen el parc d'un extrem a l'altre al llarg de les seves 15.010 hectàrees.

No obstant això, per la seva proximitat al mar, aquest espai natural presenta un elevat grau d'humitat, fet que confereix a la vegetació una riquesa floral pròpia de climes atlàntics i continentals. A més d'una completa xarxa de rutes senyalitzades, el parc ofereix al visitant la possibilitat de conèixer interessants enclavaments arquitectònics, com ara el dolmen de Pedra Gentil (neolític) o els assentaments ibèrics dels poblats del turó del Vent i del puig del Castell.



Bona part del massís del Garraf està travessada per cavitats, avencs i canals formats per l'acció de l'aigua sobre la roca calcària.





Un territori únic amb dues cares ben diferents. Al Garraf del litoral, escarpats penya-segats s'aboquen agrestes sobre el mar, resseguint una costa dibuixada per l'inesgotable acció de l'aigua sobre la pedra calcària. Una espècie autòctona, el margalló, creix bressolada per un clima suau. La Mediterrània en estat pur. Al Garraf interior, les vinyes dibuixen un relleu plàcid de cims arrodonits. Les restes dels castells d'Eramprunyà i Olivella, dues de les fites clàssiques de l'excursionisme al parc, ens parlen dels temps en què es vivia en guerra constant contra els sarraïns. Un espai insòlit de 12.371 hectàrees d'una bellesa captivadora.

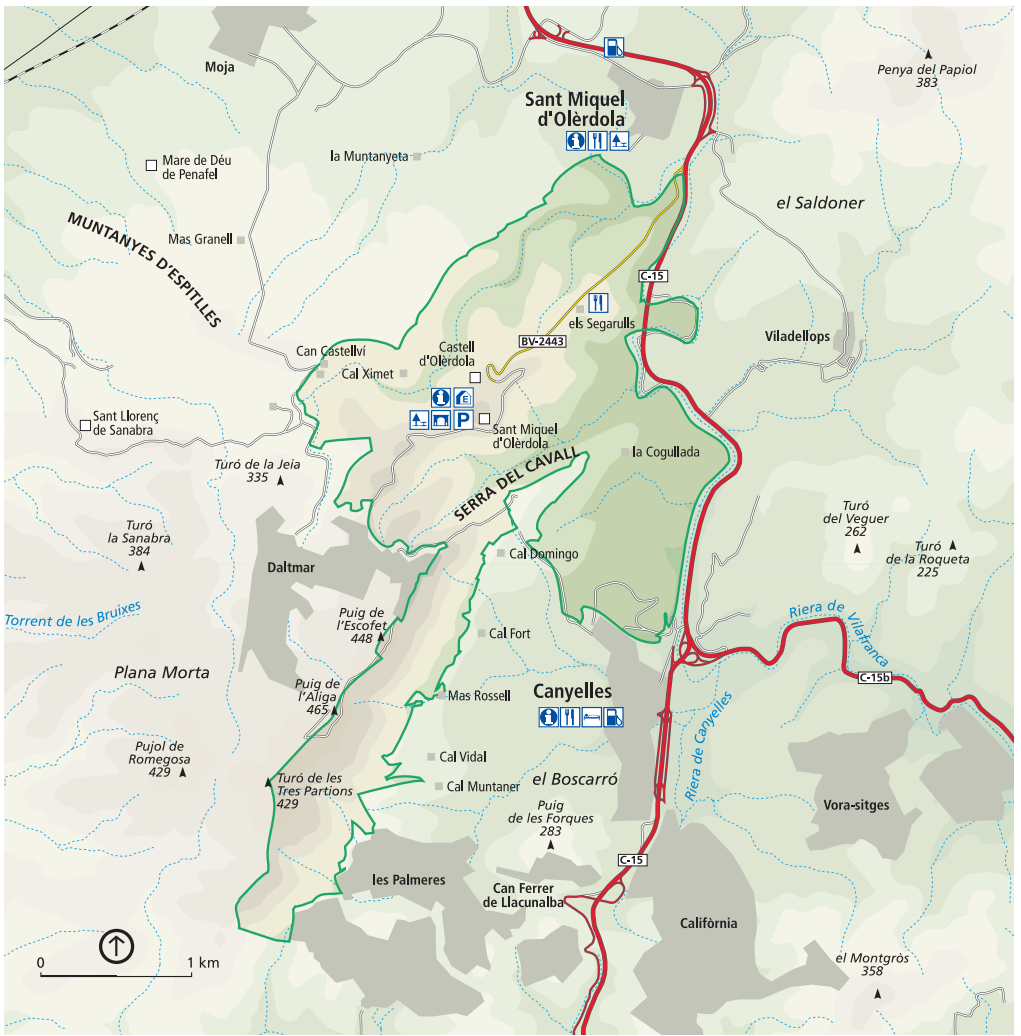


L'element vertebrador del parc és el castell de Montesquiú, un gran casal originari del segle XIII amb afegits i modificacions d'èpoques posteriors, que ha estat rehabilitat per adequar-lo al públic visitant.





Situat entre les comarques d'Osona i el Ripollès, el Parc del Castell de Montesquiu, de 681 hectàrees, es troba travessat longitudinalment pel riu Ter. Als solells i a les planes, la vegetació és sobretot de roure martinenc, mentre que a les obagues hi creix el pi roig. No obstant això, hi trobem també paisatges dibuixats pels prats, els boscos de ribera o fins i tot els conreus. Es tracta d'un espai natural de dimensions modestes que s'articula al voltant del castell de Montesquiu, l'element arquitectònic més notori del parc. Es tracta d'un gran casal, del qual se'n té documentació des del segle XIII, tot i que el seu origen se situa en una petita torre de guàrdia o talaia de planta rectangular, encara ben conservada, que podria haver estat bastida entre els segles X i XI. En l'actualitat, el castell ha estat rehabilitat i condicionat, tant a l'interior com a l'exterior, per tal d'adequar-lo com a museu i centre de recursos.



El punt més destacat del parc és el conjunt monumental d'Olèrdola, situat sobre la plataforma rocosa que, com una talaia, domina el territori circumdant, i on van habitar ibers, romans i pobles medievals.





Situada als darrers contraforts del massís del Garraf, la muntanya d'Olèrdola és una talaia natural sobre una gran part del territori. En aquest espai natural, de 605 hectàrees, la terra és d'aspecte àrid, amb predomini de la roca calcària, i destaca la presència del margalló, l'única palmera autòctona del continent europeu. Un dels punts més interessants d'aquest espai protegit el conforma el conjunt monumental d'Olèrdola, situat sobre la plataforma rocosa que domina el parc. Aquest enclavament hauria estat d'elevat valor estratègic tenint en compte la seva situació: entre la plana i la costa, entre el nord i el sud de Catalunya, i envoltat d'imponents penya-segats. Per això al llarg de la història hi han bastit les seves fortaleses diferents cultures, des dels ibers fins a l'època medieval, passant pels romans. Destacades restes d'aquestes èpoques es poden contemplar encara a l'imponent conjunt d'Olèrdola i al seu museu.

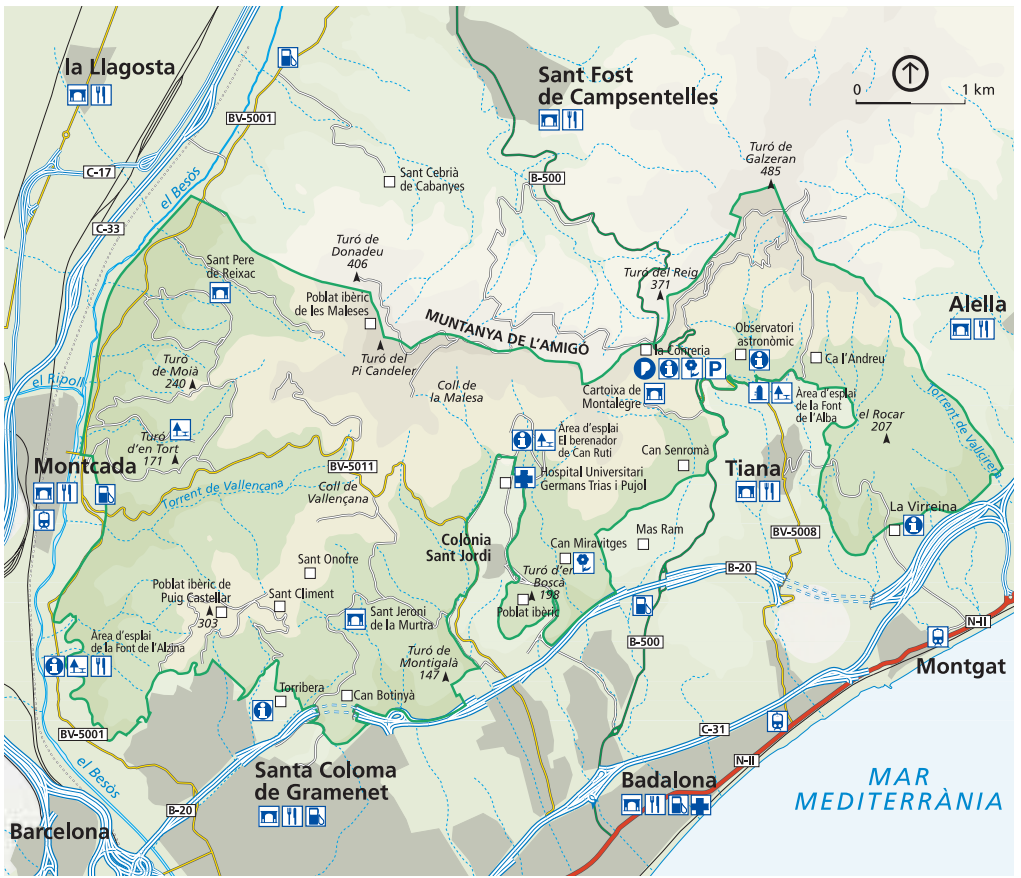


Al voltant del pantà de Foix, construït durant el primer terç del segle xx, es desenvolupen interessants ambients ecològics de ribera.





És el parc més meridional dels que conformen la Xarxa de Parcs Naturals, amb 2.900 hectàrees. Situat a l'Alt Penedès, té com a punt més característic el pantà de Foix, que recull les aigües del riu del mateix nom. És en aquest indret on es troben els ambients ecològics de ribera, autèntica excepció en un territori de caràcter marcadament sec. Als marges de l'embassament i del riu, així com de les rieres afluent, hi creixen verns, freixes, àlbers, oms, pollancre i salzes. Destaca molt especialment la presència del murtrar, formació vegetal de gran valor amb espècies com ara la murtra, el margalló, el llentiscle, l'arítjol o el càrritx. Igualment interessant és la fauna associada al pantà, ja que és refugi d'espècies d'aigua com ara les tortugues de rierol, l'ànec collverd, la polla d'aigua, el martinet blanc o l'esplugabous, entre d'altres.

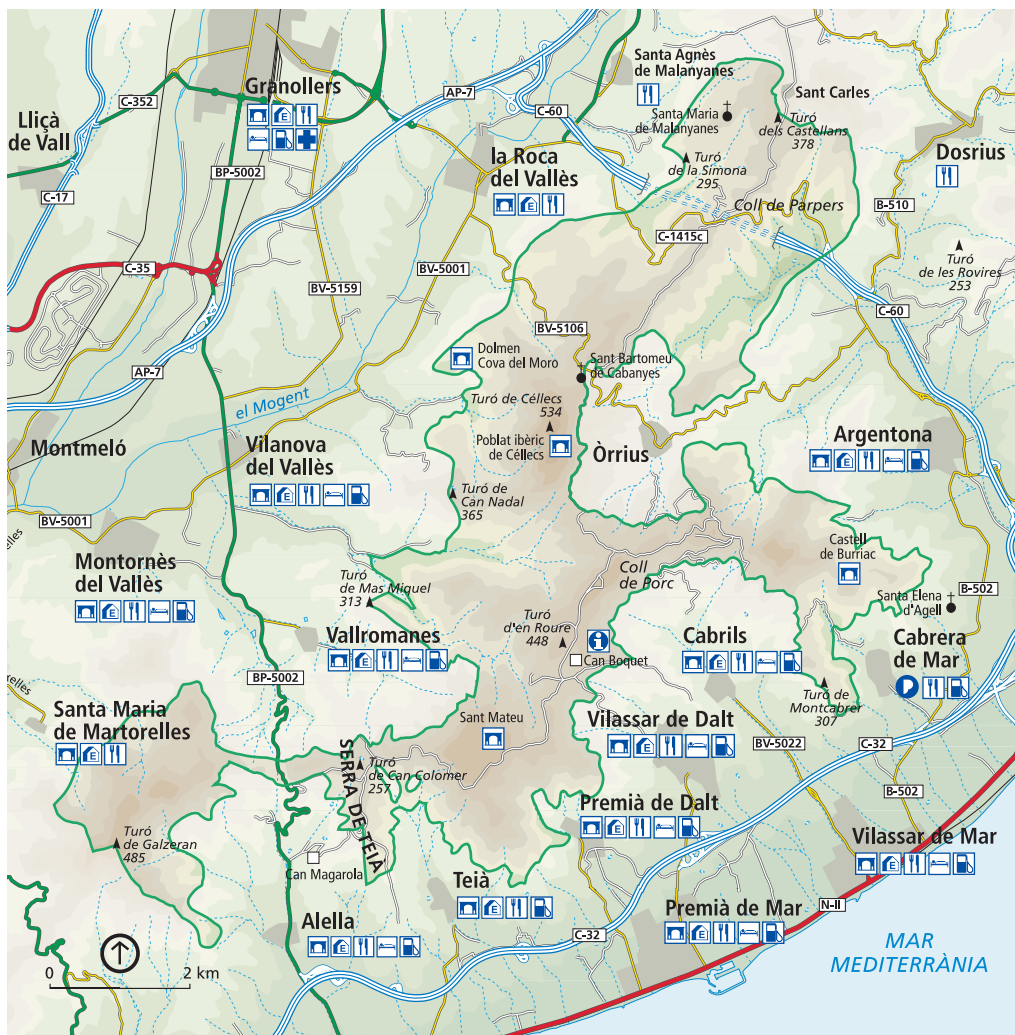


Situat a tocar de l'àrea metropolitana de Barcelona, aquest espai natural presenta un gran valor ecològic, educatiu i de lleure.





Limitat a l'oest pel riu Besòs i el Parc Natural de la Serra de Collserola, i al nord-est pel Parc de la Serralada Litoral, aquest espai natural, de 2.086 hectàrees, té un paper clau com a gran espai verd, educatiu i de lleure prop de la gran àrea metropolitana de Barcelona. A la segona meitat del segle passat s'hi van abandonar de forma generalitzada les pràctiques agrícoles, fet que va propiciar la recuperació de bona part del seu mantell vegetal. El pi pinyer és predominant, excepte a les zones obagues, on el sotabosc és més alt i espès. Al parc hi viuen espècies com ara el cucut reial, la musaranya menuda, el picasoques blau o algunes espècies de falcons. A més de l'oferta natural, el parc presenta alguns enclavaments de destacat interès historicoartístic, com ara el monestir de Sant Jeroni de la Murtra –on va ser rebut Cristòfol Colom a la seva arribada del primer viatge a Amèrica– o la Cartoixa de Montalegre, una mostra gairebé perfecta d'estructura cartoixana.



Aquest espai natural té un paper ecològic fonamental, ja que posa en contacte el litoral del Maresme amb les valls interiors de l'àrea metropolitana.





Aquest espai natural, de 4.042 hectàrees, es troba constituït per tres unitats ben diferenciades: la Conreria, el massís de Sant Mateu i el massís de Céllecs. Situat a cavall entre les comarques del Maresme i el Vallès Oriental, forma part del sector central de la Serralada Litoral o de Marina. A més del seu destacat valor ecològic, aquest parc presenta un dels conjunts granítics més rellevants del país, ja que s'hi troba, de forma pràcticament generalitzada, sauló –roca granítica, de textura arenosa, alterada per un procés de meteorització química.

El clima, típicament mediterrani, configura una vegetació dominada per les pinedes. El Parc de la Serralada Litoral té un paper ecològic fonamental en ser terra de transició entre la costa i les valls de l'interior del país.



La riquesa fluvial d'aquest espai en condiona el paisatge. El riu Ter i l'embassament de Sau són els principals eixos vertebradors.





Les majestuoses cingleres del Collsacabra i els boscos feréstecs i humits de les Guilleries configuren un dels espais naturals que més sembla escapar-se del domini humà. Situades a la comarca d'Osona, aquestes terres són d'una vegetació ufanosa i una gran riquesa fluvial. L'embassament de Sau i el riu Ter, –que fa de gran eix vertebrador– en condicionen el paisatge: mentre a la part occidental i a la plana de Vic domina el roure martinenc amb boix, amb presència de pi roig, pi blanc i alzina; la major part del massís de les Guilleries és cobert per suredes i alzinars, amb castanyers i avets a les obagues.

La visita a qualsevol dels seus punts de notable interès històric, com ara l'ermita i el castell de Savassona o el castell de Sant Llorenç del Munt, es pot complementar amb la descoberta de qualsevol dels nombrosos racons d'interès natural –cingles de Tavertet, Salt de la Minyona, blocs monolítics de Savassona, etc.– que s'amaguen al llarg de tot el parc (de 8.376 hectàrees), però que són de fàcil accés gràcies a les rutes senyalitzades.

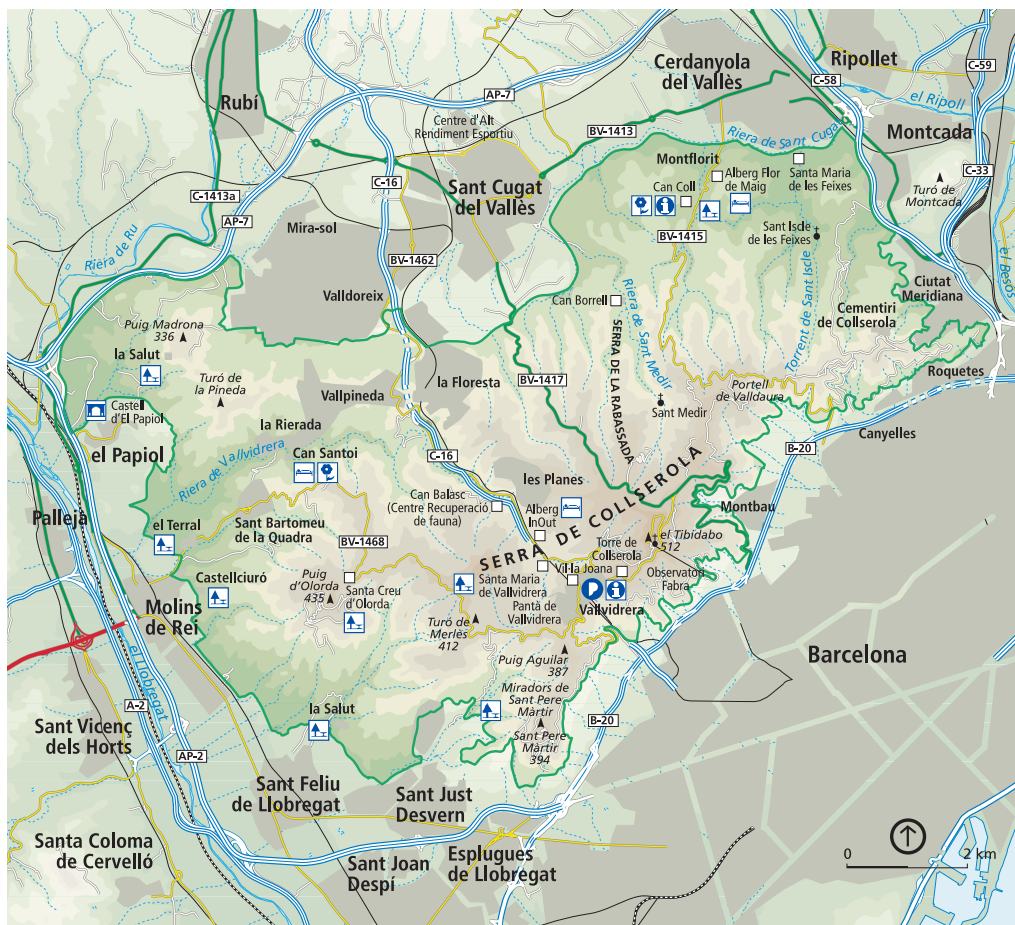


*Una zona de tradicional rica
agrícola que cal protegir
de la construcció d'infraestructures
i l'expansió urbana.*





Aquest espai de 2.938 hectàrees que comprèn la vall baixa i el delta del riu Llobregat és on es desenvolupa l'activitat agrària més important de l'àrea metropolitana de Barcelona. Es tracta d'una zona de tradicional riquesa agrícola que en l'actualitat es veu amenaçada per la construcció d'infraestructures i l'expansió urbana. Amb l'objectiu de preservar aquest espai agrícola, promoure'n el desenvolupament i conservar i difondre els valors ambientals i culturals del territori, es va posar en marxa, al final de la dècada passada, el projecte del Parc Agrari del Baix Llobregat. Amb ell, es garanteix l'existència d'un espai rural que contribueixi a l'equilibri territorial, una zona de desenvolupament econòmic i social, ja que amb el parc es vol consolidar i desenvolupar l'activitat agrícola i ramadera encara existent, com també augmentar la sensibilització social, a través de campanyes d'educació adreçades bàsicament a escolars.



Collserola és d'una riquesa paisatgística remarkable. Fa les funcions d'escola de natura, destí excursionista i zona d'esbarjo dels habitants de la gran ciutat de Barcelona i les poblacions que l'envolten.



Parc Natural de la Serra de Collserola



A tocar de Barcelona, Collserola és el gran pulmó verd que proporciona als habitants de tot l'entorn metropolità, una riquesa paisatgística i biològica de primer nivell: s'hi troba una àmplia mostra d'ambients mediterranis, amb predomini dels boscos, així com diverses formacions de vegetació baixa. Pel que fa a la fauna, hi són representades pràcticament totes les espècies animals del bosc mediterrani.

El Parc Natural de la Serra de Collserola, de 8.295 hectàrees, s'ha convertit, amb el pas dels anys, en escola de natura excepcional i destí excursionista i zona d'esbarjo popular, però no per això ha perdut els seus valors naturals i culturals. Un destí apte per a totes les edats, a poques passes de la ciutat.

www.diba.cat/parcsn/collserola

www.parccollserola.net





Escoles de natura amb pernoctació



Parc Natural del Montseny

Escola de Natura Rectoria de Vallcàrquera

Figaró-Montmany (Vallès Oriental)

Equip gestor

Aprèn, Serveis Ambientals, SL

L'Estació

08590 Figaró-Montmany

Tel.: 938 429 361

Fax: 938 428 111

apren@apren.cat

www.apren.cat

Escola de Natura Rectoria de Vallcàrquera

08590 Figaró-Montmany

Tel.: 938 429 257 / 938 429 361

Fax: 938 428 111

p.montseny.vallcar@diba.cat



Instal·lacions

- Allotjament per a cinquanta-vuit persones en tretze habitacions: tres de sis places i deu de quatre (totes amb lavabo i dutxa).
- Dues aules. Equip audiovisual.
- Calefacció a tot l'edifici. Galeria porticada.
- Menjador per a seixanta persones.
- Telèfon públic.
- Campament juvenil annex per a ús de les escoles.

Activitats educatives

- Estades d'educació ambiental per a primària i secundària.
- Crèdits de síntesi per a l'ESO.
- Itineraris d'educació ambiental per a primària i secundària.

Propostes de treball

Per a educació primària:

- El Parc Natural del Montseny.
- La vida al voltant d'una riera montsenyenca.

- La fauna del Montseny.
- Els contes, les llegendes i les rondalles a la natura.
- La vida dels habitants d'una vall del Montseny.
- L'orientació a la muntanya.
- L'alzinar com a exemple de bosc mediterrani.

Per a educació secundària:

- La gestió dels parcs naturals.
- L'estudi dels ecosistemes fluvials.
- Els recursos hídrics i els rius mediterranis.
- La vegetació de la muntanya mediterrània.
- El turó de Tagamanent: un punt emblemàtic en la història de l'excursionisme.
- L'orientació a la muntanya.
- La prevenció dels incendis forestals.

Altres serveis

- Servei de cuina de qualitat en règim de pensió completa.
- Personal a la casa les vint-i-quatre hores del dia.
- Terreny amb feixes ben condicionades.
- Estades ambientals de cap de setmana per a grups i famílies.
- Equipament accessible amb tren.
- Transport de motxilles fins a la casa.
- Tendes disponibles que permeten acampar durant les estades escolars.

Parc Natural del Montseny

Escola de Natura la Traïna

Fogars de Monclús (Vallès Oriental)

Equip gestor

Fundació Catalana de l'Esplai / Associació

Catalana Cases de Colònies

Riu Anoia, 42-45

08820 El Prat de Llobregat

Tel.: 934 747 474 / Fax: 934 747 475

accc@esplai.org

www.esplai.org



Escola de Natura la Traïna

08470 Fogars de Monclús

Tel.: 938 473 059 / 934 744 678

Fax: 933 777 344

p.montseny.trauna@diba.cat

Propostes de treball

Per a educació infantil:

- La natura: els éssers vius, els colors, les olors, els sons, les formes i les textures.
- El bosc.
- La bassa.
- La tardor.

Per a educació primària:

- La Tordera.
- L'alzinar muntanyenc.
- La casa de pagès i el món rural. Els traginers.
- El Parc Natural del Montseny.

Per a educació secundària i el batxillerat:

- La truita de riu.
- El Montseny, un parc natural.
- La gestió forestal.
- Del mapa a la realitat.
- L'home i el medi.

Altres serveis

- Transport amb vehicle fins a la casa.
- Cursos naturalístics de cap de setmana.
- Colònies i estades de cap de setmana per a esplais.
- Estades de cap de setmana per a grups (associacions, famílies, grups d'amics, etc.).

Instal·lacions

En plena vall alta de la Tordera i envoltada d'alzinars muntanyencs i a poca estona de la fageda, gaudeix d'una situació privilegiada, als peus del turó de l'Home i el Matagalls.

La casa té capacitat per a quaranta-dues persones, amb tres habitacions de dotze places i una de sis. Disposa de servei de cuina, menjador, una sala de reunions amb llar de foc, una aula de natura amb els materials i recursos pedagògics per desenvolupar les activitats d'educació ambiental, i telèfon públic. Els exteriors estan formats per les antigues feixes de la masia, els arbres fruiters i els castanyers centenaris.

Activitats educatives

- Itineraris guiats.
- Estades d'educació ambiental.
- Crèdits de síntesi.
- Sortides d'un dia.

Parc Natural del Montseny

Santa Marta CIEP (Centre d'Innovació Educativa del Parc)

Viladrau (Osona)

Equip gestor

viladraueducacio.com

Plaça Major, 1

17406 Viladrau

Tel.: 938 849 131 - 651 496 586

ambiental@viladraueducacio.com

www.viladraueducacio.com

Santa Marta CIEP (Centre d'Innovació Educativa del Parc)

Dr. Ariet, 6. 17406 Viladrau

Tel.: 938 849 131 / 938 848 094

santamarta@viladraueducacio.com



Instal·lacions

El centre Santa Marta té una capacitat de cinquanta places, repartides en habitacions de quatre, sis i vuit persones. Disposa de calefacció i sales polivalentes.

Activitats educatives

Des del 1985, es fan activitats d'educació ambiental a Viladrau i al Montseny. Es dona suport a la formació i assessorament en centres educatius que desenvolupin programes d'innovació educativa en l'àmbit de l'educació ambiental.

Davant els nous reptes educatius, s'amplia l'oferta entorn de dos eixos:

a) L'educació entesa com una manera d'afrontar els reptes del desenvolupament sostenible.

b) L'espai natural on ens trobem: el Parc Natural del Montseny.

Aquests dos eixos conflueixen quan es treballa en una actuació concreta de gestió al parc amb la voluntat d'educar per actuar.

Les activitats es poden desenvolupar en una jornada o durant una estada de dos o tres dies. Part d'aquestes estan pensades per portar-les a terme a la mateixa escola (setmana verda, jornades, tallers ambientals, etc.).

Propostes de treball

Per a educació infantil:

- «Els meus amics, els contes, em parlen de l'aigua, de l'aire, dels boscos, de les deixalles, de la contaminació...».
- «Sortim al Montseny. Juguem al bosc».

Per a educació primària:

Cicle inicial:

- «Endrecem la Terra». Joc de simulació que presenta diferents qüestions ambientals.
- «Qui viu al parc?».

Cicle mitjà:

- «A mi m'agradaria que el món fos...». Activitat dirigida a conèixer les idees prèvies del alumnes davant dels conflictes ambientals, i elaboració d'un decàleg d'accions a desenvolupar al centre escolar.
- «El massís del Montseny».

Cicle superior:

- «A la recerca de la solució». Activitat pensada per identificar un determinat

Parc Natural del Montseny

problema ambiental i buscar col·lectivament possibles solucions al nostre abast.

- «Què és un espai natural? El Parc Natural del Montseny».

Per a educació secundària:

1r cicle:

- «Qui té la raó? Diferents perspectives davant d'un conflicte ambiental determinat».
- «El Parc Natural del Montseny. Reserva de la Biosfera».

2n cicle:

- «Què vol dir una societat sostenible? Principals reptes de futur. Anàlisi i valoració d'una experiència en concret».
- «La interpretació del paisatge. Evolució històrica, demogràfica i econòmica de les relacions entre l'home i el medi al Montseny».

Batxillerat:

- «Participem i actuem en un projecte de recerca en el Montseny».
- Treballs de recerca al Parc Natural del Montseny.

Per a tots els nivells educatius:

- Programa «El Montseny. Un recurs educatiu». Assessorament pedagògic i suport als centres educatius dels municipis de l'àmbit d'acció del Parc Natural del Montseny perquè puguin desenvolupar els seus propis programes i projectes d'educació ambiental i sostenibilitat. Servei telemàtic proactiu de resposta-proposta als dubtes, necessitats i curiositats de mestres i alumnes.

Altres serveis

Equipament destinat, també, a la realització de cursos i trobades de formació. Estades i itineraris guiats per a grups i famílies. Colònies d'estiu.



Parc del Garraf

Escola de Natura Can Grau

Olivella (Garraf)

Equip gestor

Fundació Catalana de l'Esplai / Associació Catalana Cases de Colònies
Riu Anoia, 42-54. 08820 El Prat de Llobregat
Tel.: 934 747 474
Fax: 933 777 344
acc@esplai.org
www.esplai.org/acc

Escola de Natura Can Grau

Masia Can Grau
Pista forestal d'Olivella a Plana Novella, km 3,5
08818 Olivella
Tel. i fax: 937 432 094
p.garraf.cangrau@diba.cat

Instal·lacions

Can Grau de Cabrafig és una antiga masia vitivinícola del segle XIV que l'any 1992 va ser restaurada com a escola de natura. La casa disposa de cinquanta-dues places, quatre adaptades a persones amb discapacitats motrius, i un menjador per a cent persones. Totes les habitacions tenen lliteres. L'edifici té calefacció i aigua calenta. Hi ha aules de natura i una sala polivalent de 80 m². Disposava d'aparcament per a cotxes i autocars. En els entorns, hi ha vinya, herbes remeieres, pinedes i un fruiterar. Als entorns, hi ha un itinerari sensorial adaptat per a persones amb discapacitat visual, un observatori d'ocells i una bassa naturalitzada.

Activitats educatives

- Itineraris guiats.
- Estades d'educació ambiental.
- Crèdits de síntesi.
- Sortides d'un dia.



Propostes de treball

Per a educació infantil:

- La natura: els éssers vius, els colors, les olors, els sons, les formes i les textures.
- El bosc.
- La tardor.

Per a educació primària:

- El relleu càrstic.
- La màquia litoral.
- Els avencs.
- La casa de pagès i el món rural. Les vinyes.
- El Parc del Garraf.

Per a educació secundària i batxillerat:

- El Garraf, un parc natural?
- La tortuga mediterrània.
- Del mapa a la realitat.
- L'home i el medi.

Altres serveis

- Cursos naturalístics de cap de setmana.
- Colònies i estades de cap de setmana per a esplais.
- Estades de cap de setmana per a grups (associacions, famílies, grups d'amics, etc.).
- Observatori Astronòmic del Garraf.
- Itinerari adaptat per a persones invidents.

Parc del Garraf

Centre d'Activitats Ambientals Cal Ganxo

Castelldefels (Baix Llobregat)

Equip gestor

Fundació Catalana de l'Esplai / Associació Catalana
Cases de Colònies
Riu Anoia, 42-54. 08820 El Prat de Llobregat
Tel.: 934 747 474
Fax: 933 777 344
accc@esplai.org
www.esplai.org/accc

CAA Cal Ganxo

Masia Cal Ganxo
Camí de Cal Ganxo, s/n
08860 Castelldefels
Tel.: 935 146 151
cal-ganxo@castelldefels.org

Instal·lacions

Masia situada a la zona més elevada del turó de Cal Ganxo, amb vistes sobre el terme municipal de Castelldefels. Aquest indret té una situació privilegiada dins l'entorn del massís. La construcció de la masia data de finals del segle XVIII i es pot classificar dins la tipologia de masies ramaderes.

El CAA Cal Ganxo és una masia restaurada per l'Ajuntament de Castelldefels amb capacitat per a quaranta-vuit persones. Disposa de sala d'audiovisuals i activitats, laboratori, espai de recepció, menjador, cuina i lavabos adaptats.

A la planta superior hi ha una sala d'estar, els dormitoris, amb dues habitacions de vint places cadascuna i una de vuit places, lavabos i dutxes.

Annex a l'edifici hi ha l'observatori astronòmic, amb una cúpula de 3,5 metres. Compta amb una gran esplanada per a jocs i està envoltada de feixes amb ombra i un paisatge típicament mediterrani que domina Castelldefels.



Activitats educatives

- Itineraris guiats.
- Estades d'educació ambiental.
- Crèdits de síntesi.
- Sortides d'un dia.

Propostes de treball

Per a educació infantil:

- Els sons dels ocells.
- Flors, abelles i olors.

Per a educació primària:

- Barraques de vinya i sendes de pastors.
- Entre roques i garrics.
- Els barrancs de la cuabarrada.

Per a educació secundària i batxillerat:

- De l'aigua del delta al desert del Carst.
- La muntanya foradada: dolines, balms i avencs.
- L'ecosistema litoral.
- L'home i el medi.

Tallers:

- Astronomia i astronàutica.
- Geologia i sismologia.
- Meteorologia.

Altres serveis

- Cursos naturalístics de cap de setmana.
- Colònies i estades de cap de setmana per a esplais.
- Estades de cap de setmana per a grups (associacions, famílies, grups d'amics...).
- Observatori Astronòmic de Cal Ganxo.

Parc del Garraf

Granja Escola Can Pere

Sant Pere de Ribes (Garraf)

Equip gestor

Cooperativa Can Pere, SCCL

Av. Onze de Setembre, 16

08810 Sant Pere de Ribes

Tel.: 938 960 827 - 938 961 179

Fax: 938 960 827

p.garraf.canpere@diba.cat



Instal·lacions

- Menjador amb capacitat per a vuitanta persones.
- Una habitació de deu persones, dues de dotze, dues de catorze, i una de divuit.
- Sala d'activitats.
- Sala de monitors.
- Piscina (a l'estiu).
- Camp de futbol i bàsquet.
- Bosc i esplanades.

Propostes de treball i tallers

- Viatge al món de les abelles i visita als ruscós.
- Un tomb per la granja amb els nostres animals.
- Fem mató i coneixem el procés d'elaboració i transformació de la llet.
- Itinerari pel Parc del Garraf, amb aturada a la cova Negra (estalactites, estalagmites i ratpenats).
- Les plantes del Parc del Garraf.
- Els bolets a la tardor.

Altres serveis

- Punt d'Informació del Parc del Garraf.
- Estades familiars i per a grups.
- Productes d'elaboració pròpia: mel, mató, formatge, moscatell i malvasia.
- Lloguer de sales per a actes diversos.



Parc del Montnegre i el Corredor

Escola de Natura del Corredor

Dosrius (Maresme) i Llinars del Vallès (Vallès Oriental)

Equip gestor

Escola de Natura del Corredor

Ca l'Arenes

08450 Llinars del Vallès

Apartat de correus núm. 115

Tel.: 937 955 405 / Fax: 937 955 228

enc@pangea.org

http://enc.pangea.org



Instal·lacions

La casa té capacitat per a quaranta-sis persones, distribuïdes en quatre habitacions. Disposa de menjador, cuina, tres sales de treball, sala de jocs i lavabos, tant exteriors com interiors. Als entorns de la casa hi ha conreus i pastures, alzinars, pinedes, suredes i un torrent amb bosc de ribera.

Activitats educatives

Es duen a terme al propi centre o en altres espais, en funció dels temes i procediments.

- Itineraris guiats.
- Crèdits de síntesi sobre diferents temàtiques ambientals.
- Activitats de reforç per a crèdits comuns, variables i de síntesi.
- Estades de descoberta i recerca per a primària, ESO i batxillerat.
- Sortides de camp d'un matí o d'un dia sencer.
- Xerrades i tallers.
- Programes de formació del professorat.
- Assessorament ambiental.

Propostes de treball

Per a educació infantil:

- Passejar amb els sentits.
- Rondalles i sentits.

Per a educació primària:

- El bosc a la primavera.
- El bosc a la tardor.
- Rastres dels animals.
- Plantes sense flors.
- Invertebrats i flors.
- Els ocells.
- Animals d'aigua dolça («La bassa»).
- El riu: la Tordera o el Tenes.
- Panoràmiques i orientació (a Burriac, a Puiggraciós i a Cardedeu, entre d'altres).

Per a educació secundària:

- El riu: la Tordera o el Tenes.
- Ecologia forestal i comparació de boscos.
- Interpretació del paisatge.
- Passejades generalistes.
- Usos del bosc.
- Geologia: materials, processos i paisatges.
- Crèdit de síntesi: «Els residus».
- Crèdit de síntesi: «Els rius, rieres i rierades».
- Crèdit de síntesi: «L'impacte al bosc».
- Crèdit de síntesi: «Foc al bosc».

Altres serveis

- Disseny de programes, campanyes i materials educatius i de comunicació.
- Lloguer de la casa els caps de setmana per a grups.

Espai Natural de les Guilleries-Savassona

Escola de Natura de Sau

Vilanova de Sau (Osona)

Equip gestor

Fundació Catalana de l'Esplai / Associació
Catalana Cases de Colònies
Riu Anoia, 42-54
08820 El Prat de Llobregat
Tel.: 934 747 474 / Fax: 934 747 475
acc@esplai.org
www.esplai.org

Escola de Natura de Sau

Camí del Parador, s/n
08519 Vilanova de Sau (Osona)
Tel.: 934 744 678
acc@esplai.org



Instal·lacions

L'Escola de Natura de Sau es troba enmig del paratge natural de les Guilleries, a la riba del pantà de Sau i als peus de les cingleres de Tavertet, envoltada per un entorn idíl·lic i un paisatge sorprenent.

La finca, formada per 11 hectàrees de prats i boscos, compta amb tres cases de colònies: La Cinglera (86 places), Can Mateu (46 places) i Els Porxos (66 places); l'Embarcador (que disposa de dues sales de reunions i activitats); l'edifici Menjador; dos terrenys d'acampada i tres piscines.

La finca està totalment adaptada per a persones amb mobilitat reduïda.

Activitats educatives

- Estades d'educació ambiental.
- Crèdits de síntesis.
- Sortides d'un dia.
- Itineraris guiats.

Propostes de treball i tallers

Per a educació infantil:

- El bosc dels sentits.
- La bassa i els capgrossos.
- Els ocells del bosc.
- La tardor al bosc.

Per a educació primària:

- El torrent de les Fagedes.
- La pineda de pi roig.
- Les cingleres de Sau.
- El pantà de Sau.

Per a educació secundària i batxillerat:

- Les Guilleries, un parc natural?
- Vida i penúries del cranc de riu.
- L'home i el medi.
- La gestió forestal.

Altres serveis

- Activitats en BTT.
- Activitats en piragües.
- Estades i colònies de cap de setmana per a esplais.
- Estades de cap de setmana per a grups (associacions, famílies, grups d'amics, etc.).
- Itinerari adaptat per a persones amb discapacitat.

Parc del Castell de Montesquiu

Escola de Natura les Codines

Montesquiu (Osona)

Equip gestor

L'Escola de Natura les Codines ha estat tancada durant uns anys per tal de dur a terme unes importants obres de rehabilitació i millora. La seva inauguració és prevista per al curs 2011-2012. Per a més informació, cal adreçar-se a l'Oficina del Parc al telèfon 938 529 902.



Instal·lacions

- Allotjament per a 48 persones.
- Aula independent de dues plantes, dotada de serveis.
- Calefacció a tot l'edifici.
- Servei de cuina i menjador.
- Equipament accessible, amb serveis adaptats.
- Compta amb ascensor a l'edificació principal i a l'aula.

Activitats, propostes de treball i altres serveis

- Programes educatius i de lleure per a donar a conèixer els valors naturals i culturals del Parc del Castell de Montesquiu en particular, i del seu entorn territorial en general (Bisaura, Osona, Ripollès).
- Programes educatius per a les escoles, adaptats als objectius escolars.
- Programes d'esplai i lleure per als grups escolars i per als grups infantils i juvenils d'esplai i lleure.
- Programes de formació mediambiental per a grups organitzats d'adults.
- Servei d'hostalatge i alimentació, basat en criteris de qualitat i proximitat.

L'oferta d'activitats i serveis es concretarà per part de l'equip gestor, quan l'equipament comenci a funcionar de nou.





Escoles de natura sense pernoctació



Parc Natural del Montseny

Escola de Natura Can Lleonat

Fogars de Montclús (Vallès Oriental)

Equip gestor

SIGNATUS Grup Naturalista
Ctra. de Sant Celoni a Viladrau, km 21
08470 Fogars de Montclús
Tel.: 938 475 051 - 600 445 485
signatus@signatus.es
www.signatus.es

Escola de Natura Can Lleonat

Santa Fe de Montseny
Ctra. BV-5114 de Sant Celoni a Viladrau, km 21
08470 Fogars de Montclús
Tel.: 938 475 051 - 600 445 485
Fax: 938 711 951
p.montseny.lleonart@diba.cat
www.signatus.es

Instal·lacions

La casa disposa d'una sala d'exposicions, d'un punt de venda, d'una aula de treball, biblioteca, cuina i un racó de jocs infantil. Als exteriors, hi ha un jardí equipat amb font d'aigua i quatre taules per menjar-hi i/o fer-hi activitats, i un espai per fer-hi observació d'ocells.

Activitats educatives

- Itineraris pedagògics.
- Itineraris adaptats per a persones amb mobilitat reduïda.
- Excursions guiades.
- Tallers d'ecologia.
- Educació especial.

Propostes de treball

Per a educació infantil:

- Un bosc màgic.
- Una passejada per Santa Fe.

Per a educació primària:

- El secret de la vall de Santa Fe.
- Exploradors del Montseny.



- L'exploració del parc.
- Una passejada per Santa Fe.
- De Santa Fe a l'empedrat de Morou.
- Coneguem els ocells del massís.
- Bolets al Montseny.

Per a educació secundària:

- Un tomb pel massís del Montseny
- Una passejada per Santa Fe.
- De Santa Fe al turó de l'Home.
- De Santa Fe a l'empedrat de Morou.
- A la recerca de l'arbre més gros de Catalunya.
- Rastres i restes de fauna salvatge.
- Els verinosos.
- Estudi ecològic d'un medi fluvial.

Activitats per a educació especial:

- L'experimentació del bosc.

Activitat per a invidents:

- El Montseny, toca'l.

Altres serveis

- Cursos de rastres.
- Curs d'iniciació a l'ornitologia.
- Curs per a educadors ambientals.
- Travesses amb raquetes de neu.
- Travesses estivals.
- Campaments per a joves naturalistes.
- Estada de formació naturalista.
- Sortides per a l'observació de fauna.

Parc Natural de Sant Llorenç del Munt i l'Obac

Casanova de l'Obac

Terrassa i Vacarisses (Vallès Occidental)

Equip gestor

CIMA, SL
 Av. Jacquard, 97, 1r A
 08222 Terrassa
 Tel.: 937 855 461 - 937 844 353
 Fax: 937 844 970
 cima@cimaprojectes.com
 www.cimaprojectes.com

Casanova de l'Obac

Ctra. de Terrassa a Rellinars, km 10
 Apartat de correus 479
 08222 Terrassa
 Tel.: 937 435 468
 p.santllorenç.obac@diba.cat
 Horari: dissabtes, diumenges i festius de 10 a 15 h; feiners, cal concertar l'obertura del centre.



- Activitats de reforç per a crèdits comuns, variables i de síntesi.
- Crèdits de síntesi.
- Tallers.
- Activitats de lleure educatiu.

Propostes de treball

Per a educació infantil:

- Els arbres del parc natural.
- Descubrim el bosc amb els sentits.
- El bandoler Capablanca.
- Anem a la Casanova de l'Obac.

Per a educació primària:

- El relleu del parc natural. Origen i erosió del conglomerat.
- Comparació de comunitats vegetals i del seu hàbitat: l'alzinar i el farigolar.
- Activitats humanes a la serra de l'Obac: conreus, pous de glaç, forns i carboneres.
- Dues comarques, dos paisatges: el Vallès i el Bages.
- La ruta dels bandolers.
- El monestir romànic de Sant Llorenç del Munt.

Instal·lacions

- Tres aules escolars amb capacitat per a 150 alumnes.
- Sala de projeccions amb capacitat per a 50 persones.
- Sala de reunions amb suport multimèdia i despatx annex.
- Exposició multimèdia interactiva «El paisatge mediterrani».
- Audiovisual de teatre virtual «La megafada».
- Aparcament per a autocars.
- Àrea d'esplai amb aixopluc i lavabos.
- Bar restaurant La Pastora.

Activitats educatives

- Itineraris guiats.
- Unitats didàctiques.

Parc Natural de Sant Llorenç del Munt i l'Obac

Per a educació secundària i batxillerat:

- Origen geològic del massís i processos erosius. Evolució d'un paisatge càrstic.
- L'alzinar com a ecosistema mediterrani. Les comunitats de cingleres i roquerar.
- El mas de l'Obac. Evolució històrica, demogràfica i econòmica de les relacions entre l'home i el medi.
- La ruta dels bandolers: context històric, factors que van propiciar el bandolerisme i les tàctiques i llegendes bandoleres.
- Comparació de comunitats vegetals i el seu hàbitat: «L'alzinar i el farigolar» i «L'alzinar i la roureda».
- El monestir romànic de Sant Llorenç del Munt.

Altres serveis

- Centre d'informació del parc.
- Productes d'artesania i publicacions del parc natural.
- Servei de bar i restaurant.
- Rutes guiades per al públic en general («La ruta dels bandolers», «Itinerari per la serra de l'Obac»).
- Lloguer de sales per a reunions i actes diversos.
- Activitats per a esplais i casals.



Parc de la Serralada de Marina

Escola de Natura Angeleta Ferrer

Badalona (Barcelonès)

Equip gestor

Ajuntament de Badalona
 Escola de Natura Angeleta Ferrer
 Can Miravitges. Pomar de Dalt, 16
 08915 Badalona
 Tel.: 933 950 105 / Fax: 934 650 133
 escoladenatura@badalona.cat
 www.badalona.cat/mediambient



Instal·lacions

L'escola de natura Angeleta Ferrer és un equipament municipal ubicat a la masia Can Miravitges, a la vall de Pomar, en una zona de gran importància natural caracteritzada pel seu clima humit i molt propera a la serralada de Marina.

Can Miravitges forma part del patrimoni històric de la ciutat. És una masia senyorial del segle XVIII, tot i que les primeres notícies documentals de la seva existència daten del segle XV.

L'escola va entrar en funcionament l'any 1979. La seva programació vol ser un recurs pedagògic i de sensibilització que respongui a les necessitats educatives de la població en aspectes relacionats amb el medi natural i l'educació ambiental.

Per realitzar totes aquestes activitats l'escola disposa dels espais següents:

- Aules de treball (2).
- Aula-cuina.
- Lavabos.
- Laboratori.
- Biblioteca.
- Jardí de plantes aromàtiques.
- Espais d'esbarjo.
- Sala del rusc d'abelles.

- Jardí de papallones.
- Horts escolars.
- Hort ecològic de l'escola de natura.
- Bassa.
- Umbracle.

Activitats educatives

L'escola de natura ofereix als centres educatius un conjunt de programes relacionats amb el coneixement de l'entorn que permeten ser un suport al currículum escolar, ja que afavoreixen experiències vivencials en què els alumnes tinguin la possibilitat de prendre contacte amb la realitat.

Per a escoles bressol:

- Visita a l'hort de Can Miravitges.

Per a educació infantil:

- Visita a l'hort de Can Miravitges.
- La bassa.
- Les papallones de la serralada de Marina.

Per a educació primària:

- Visita a l'hort de Can Miravitges.
- Els formatges.
- El pa i els cereals.

Parc de la Serralada de Marina

- Les plantes aromàtiques.
- El paper reciclat.
- Les melmelades.
- El bosc de Can Miravittges.
- Les abelles de la mel.
- La bassa.
- Les papallones de la serralada de Marina.

Per a educació secundària:

- Els formatges.
- El paper reciclat.
- Les abelles de la mel.
- La bassa.
- Els ocells de la serralada de Marina.
- Les papallones de la serralada de Marina.
- El bosc de Can Miravittges: una comunitat.
- Les plantes i el turó de Can Miravittges.
- Jornades científiques (compartit amb la Regidoria d'Educació de l'Ajuntament de Badalona, l'Escola del Mar i Centre de Recursos Pedagògics de Badalona).

Per a batxillerat:

- Els ocells de la serralada de Marina.
- El bosc de Can Miravittges: una comunitat.
- Jornades científiques.

Escoles d'adults:

- Els formatges.

Per donar suport a la tasca dels professors l'escola té preparat material didàctic complementari per a cadascuna de les activitats.

Altres serveis

- Exposicions.
- Campanyes ambientals.
- Sortides per conèixer l'entorn natural de la serralada de Marina.
- Cursos relacionats amb el medi.



Parc Natural de la Serra de Collserola

Centre d'Educació Ambiental Can Coll

Cerdanyola del Vallès (Vallès Occidental)

Equip gestor

Consorci del Parc de Collserola
 Ctra. de Cerdanyola del Vallès a Horta, km 2
 Apartat de correus núm. 121
 08290 Cerdanyola del Vallès
 Tel.: 936 920 396 / Fax: 935 807 654
 cancoll@parccollserola.net
 www.parccollserola.net



Instal·lacions

- Masia senyorial del segle xv, restaurada. Finca d'unes dues-centes hectàrees de bosc i conreus.
- Granja, horts, vinya i fruiterar.
- Exposicions permanents: «L'home i el medi a Collserola» i «La vida rural catalana».
- Aules de treball i laboratori. Sala d'actes amb capacitat per a cent persones. Sala de projeccions amb capacitat per a trenta persones.
- Centre de Documentació i Recursos Educatius del Parc de Collserola (CDRE).
- «La Feixa dels Ocells», observatori d'ocells hivernants.
- «Maqueta gegant» de Collserola.
- Projecció d'audiovisuals i vídeos del Parc de Collserola.
- Itineraris senyalitzats.
- Zones d'estada per esmorzar i dinar amb aixopluc, lavabos i aigua potable.
- Zona d'aparcament senyalitzat.

Activitats educatives

- Programes d'educació ambiental per a l'educació infantil, primària, secundària i l'educació especial.

- Sessions de didàctica per a estudiants universitaris i de cicles formatius.
- Estadets de pràctiques per a estudiants.
- Des del CDRE: col·laboracions i assessoraments per a estudiants, centres educatius, etc.; préstecs del fons documental, d'exposicions itinerants, de bibliomòbils, de maletes contacontes i del bagul d'expressió.
- Visites guiades a la masia i a la granja.

Propostes de treball

Per a educació especial:

— Collserola a l'abast.

Per a educació infantil:

- Experimentem la granja.
- Experimentem el bosc.
- Experimentem la masia.
- Treballem Collserola.
- Cuidem la Terra, cuidem Collserola.

Per a educació primària:

Cicle inicial:

- Experimentem la granja.
- Experimentem el bosc.
- Experimentem la masia.

Parc de Collserola

- Treballem Collserola.
- Cuidem la Terra, cuidem Collserola.

Cicle mitjà:

- Aproximació al món rural.
- Aproximació a la fauna del bosc de Collserola.
- Aproximació a la masia.
- Aproximació a l'ambient de riera.
- Treballem el paisatge.
- Treballem les plantes de l'alzinar.
- Cuidem la Terra, cuidem Collserola.

Cicle superior:

- Aproximació al món rural.
- Aproximació històrica.
- Aproximació a la vegetació.
- Aproximació a la fauna vertebrada.

- Treballem el paisatge.
- Cuidem la Terra, cuidem Collserola.

Per a educació secundària:

- Descoberta de la vegetació.
- Treballem sobre el terreny.
- Descoberta del medi.

Per a adults i gent gran:

- Visites a la masia de Can Coll.

Altres serveis

- Centre d'informació i venda de publicacions els diumenges.
- Activitats d'estiu per a espais i casals.
- Activitats per al públic en general els diumenges.



Altres equipaments d'educació ambiental i ús públic

Parc Natural del Montseny

La Calma. Parc Etnològic de Tagamanent

Tagamanent (Vallès Oriental)

Equip gestor

La Calma. Cultura i Lleure, SL
Masia Bellver, s/n
08593 Tagamanent
Tel.: 937 445 082
p.montseny.bellver@diba.cat
p.montseny.agusti@diba.cat
info@lcalma.net
www.lcalma.cat



Instal·lacions

- Casa Museu l'Agustí.
- Centre d'Informació Masia Bellver.
- Restaurant Masia Bellver.

Activitats educatives

- Visita guiada a la Casa Museu l'Agustí.
- Visita guiada a l'ermita de Tagamanent.
- Taller: «Les plantes remeieres i els seus secrets».
- Taller: «Energies renovables. El naixement de les cases autònomes».
- Taller: «Reconeixement dels amfibis al Montseny».
- Taller: «Arqueologia».
- Taller: «Anem a cultivar l'hort».
- Circuit d'orientació.

Propostes de treball

Per a educació primària:

- Activitats lúdiques.
- Els amfibis.
- Les plantes remeieres i els seus secrets.
- Anem a cultivar l'hort.
- Els oficis tradicionals al Montseny.

Per a educació secundària:

- Activitats lúdiques.
- Energies renovables. El naixement de les cases autònomes.
- Els amfibis.
- Les plantes remeieres i els seus secrets.
- Ascensió al Tagamanent.
- Anem a cultivar l'hort.
- Els oficis tradicionals al Montseny.

Altres serveis

- Tots els tallers estan adaptats també al públic en general.
- Servei de monitors a totes les activitats.
- Servei de menjador a la masia Bellver.
- Servei de transport per a grups.

Parc Natural del Montseny

L'Estació. Centre d'interpretació de l'entorn – Alt Congost

Figaró-Montmany (Vallès Oriental)

Equip gestor

Aprèn, Serveis Ambientals, SL

L'Estació

08590 Figaró-Montmany

Tel.: 938 429 361

Fax: 938 428 111

p.montseny.vallcar@diba.cat

apren@apren.cat

www.apren.cat



Instal·lacions

- Centre d'interpretació de l'entorn.

Activitats educatives

- Itineraris d'educació ambiental per a primària i secundària.
- Itineraris guiats per un guia intèrpret de la natura adreçats a tothom.
- Tallers als centres d'ensenyament.

Propostes de treball

Per a educació primària:

- El Parc Natural del Montseny.
- L'espai natural dels cingles de Bertí.
- La conca del Besòs.
- La tardor als boscos del Montseny.
- La fageda de Collformic.
- El món dels bolets.

Per a educació secundària:

- Geologia als cingles de Bertí.
- La recuperació del bosc mediterrani després d'un incendi forestal.
- L'estudi d'un ecosistema forestal: l'alzinar.
- El joc del contrafoc.
- El Parc Natural del Montseny des del turó de Collformic.
- L'estudi de la vegetació mediterrània.

Altres serveis

- Disseny de campanyes educatives.
- Accions i campanyes de promoció i dinamització del Montseny ponentí, l'espai natural dels cingles de Bertí, la vall del Congost i la comarca del Vallès Oriental.
- Equipament accessible amb tren.

Parc Natural del Montseny

Centre d'Informació Sant Esteve de Palautordera

Sant Esteve de Palautordera (Vallès Oriental)

Equip gestor

ADEMC, SCP
Font del Gatell, 4
08469 Montseny
Tel. i fax: 938 482 008
info@ademc-montseny.cat
www.ademc-montseny.cat



Centre d'Informació de Sant Esteve de Palautordera

Ctra. de Montseny cantonada c/ Àngel Guimerà
08461 Sant Esteve de Palautordera
Tel. i fax: 938 482 008
p.montseny.esteve@diba.cat
Horari: de dilluns a divendres de 10 a 14 h;
dissabtes, diumenges i festius de 9 a 14 h

Instal·lacions

- Centre d'informació del parc.
- Punt de venda de productes artesanans.

Activitats educatives

Per a educació infantil:

- «Itinerari de la font Ferrussa»: itinerari que transcorre pels boscos del voltant del poble de Montseny i permet descobrir la flora i la fauna a través de l'explicació d'un conte.
- «Itinerari de l'alzinar i els castanyers»: recorregut per conèixer el cicle dels arbres i per estudiar el paisatge.

Per a educació primària:

- «Itinerari de l'alzinar i els castanyers»: itinerari per conèixer la flora i fauna associada a l'alzinar, per descobrir el

paisatge i per conèixer les activitats humanes al Montseny.

- «Itinerari pel curs alt de la Tordera»: recorregut per descobrir el bosc de ribera i les característiques del riu en el seu curs alt.
- «Itinerari de la Tordera, del Montseny al mar»: itinerari que permet estudiar els canvis que experimenta la Tordera des del curs alt fins a la desembocadura.

Per a educació secundària:

- «Itinerari de l'alzinar i els castanyers»: descoberta de l'ecosistema de l'alzinar i del treball de l'home al bosc.
- «Itinerari del curs alt de la Tordera»: descoberta del bosc de ribera al seu curs alt.
- «Itinerari de la Tordera, del Montseny al mar»: observació de diferents paràmetres per estudiar els canvis que experimenta la Tordera des del curs alt fins a la desembocadura.

Altres serveis

- Sortides guiades els diumenges, per la vall de la Tordera.
- Sortides guiades per a grups que ho sol·licitin.

Parc Natural del Montseny

Càmping de Fontmartina

Fogars de Montclús (Vallès Oriental)

Equip gestor

Seny. Activitats de lleure

Càmping de Fontmartina. Ctra. del turó

de l'Home, km 10. 08460 la Costa de Montseny

Tel.: 938 475 163 - 627 678 462 / Fax: 938 475 163

p.montseny.camping@diba.cat

fontmartina@fontmartina.com

www.fontmartina.com



Instal·lacions

El càmping de Fontmartina ofereix a les escoles els seus espai per practicar-hi activitats pedagògiques guiades i comentades per monitors ambientals.

Disposa d'aixopluc i espais arbrats, sanitaris i font d'aigua potable, i aparcament per a autocars.

Activitats educatives

Grisalla és un equip que treballa al Parc Natural del Montseny des del vessant pedagògic i del lleure i que dirigeix les seves activitats a l'àmbit escolar. Seny gestiona el càmping de Fontmartina i organitza activitats per als estadants, infants i adults, i grups organitzats.

Propostes de treball

Per a educació infantil i primària:

- La tardor al Montseny.
- La castanyada.
- Contes a la vora del foc.
- El follet Belluguet.
- La primavera al Montseny.
- Els cinc sentits a dins el bosc.
- Orientació.

Per a educació secundària:

- Què ens diuen els arbres?

Altres serveis

- Propostes d'activitats per a les AMPA (associacions de pares i mares d'alumnes): «Gimcana d'en Tintín», «La màquina del temps», etc.
- Itineraris guiats els diumenges.



Parc Natural del Montseny

Centre Cultural Europeu de la Natura

Viladrau (Osona)

Equip gestor

Ajuntament de Viladrau i EduCA Viladrau
 Migdia, 1
 17406 Viladrau
 Tel./fax: 938 848 035; Tel. 619 369 081
 info@ccenviladrau.org
 p.montseny.viladrau@diba.cat
 www.ccenviladrau.org



Instal·lacions

- Exposicions permanents: espais temàtics de l'aigua i de l'arbre.
- Espai web.
- Espai d'exposicions temporals.
- Sales per a trobades reduïdes.
- Sala d'actes.
- Espai exterior. Enjardinament xeròfil i plaques fotovoltaïques.
- Centre d'Informació del Parc Natural del Montseny.

Activitats educatives

- Activitats didàctiques directament a l'entorn.
- Sortides i itineraris.
- Jocs de descoberta.
- «Líquid». Joc d'aprofitament dels espais temàtics de l'aigua i de l'arbre. A partir del cicle superior d'educació primària.
- Treball al voltant de les plaques fotovoltaïques.
- Proposta de treball al voltant de l'enjardinament.

Propostes de treball

Per a educació infantil:

- «Cicle de l'aigua». Vivència del camí de les gotes d'aigua.

- «Fonts i llegendes». Una passejada per alguna de les fonts de Viladrau, tot coneixent les seves llegendes.
- «Els boscos a través dels sentits». Descoberta dels boscos a partir dels sentits.
- «Plantes remeieres». Descoberta d'algunes de les plantes que conformen la farmaciola del bosc.
- «Capsa de tardor/primavera». Passejada i descoberta dels boscos i el paisatge d'aquestes dues estacions de l'any.
- «Drau». Joc que permet endinsar-se en la història de com van arribar els castanyers a Viladrau i al Montseny. Explicació d'un conte: «Drau».
- «Descobrim la riera i els petits animals que hi viuen».
- «En Serrallonga». Un personatge d'història i de llegenda. Joc de participació.

Per a educació primària i secundària:

Es fan les mateixes activitats de l'educació infantil, però adaptades a aquests nivells i, a més a més:

- «El Joc dels marrans». Joc de rol que permet treballar els residus d'una manera lúdica i participativa.
- «Fonts i poesia». Un descoberta d'alguna de les fonts més properes a Viladrau i un repàs a algunes de la literatura de l'anomenada muntanya escrita.

Parc Natural del Montseny

- «Líquid». Joc de recerca d'informació. A partir del cicle superior de primària.
- «Els boscos i les seves adaptacions».
- «El sol no es fa sol». Sortida que analitza les múltiples relacions que es produeixen als diferents boscos.
- Sortida de descoberta per analitzar alguns dels ecosistemes del Montseny i el seu funcionament.
- Gimcana de descoberta dels minerals.
- Cursa d'orientació utilitzant els mètodes d'orientació.
- Sortida per conèixer els castanyers i les tradicions al voltant de la festivitat de Tots Sants.
- «Paisatge natural i paisatge antròpic».

Altres serveis

- Punt d'Informació del Parc Natural del Montseny.
- Organització de trobades, seminaris i actes diversos.
- Botiga de productes.
- Disseny i elaboració de campanyes d'educació i comunicació. Exposicions, materials educatius, etc.
- Realització de projectes mediambientals.
- Oficina de dinamització local.



Parc Natural del Montseny

Allotjament rural Casanova de Sant Miquel

Aiguafreda (Vallès Oriental)

Equip gestor

Recerques i Desenvolupaments EMDE, SL
Casanova de Sant Miquel
08591 Aiguafreda
Tel.: 937 445 450 / 639 569 097
p.montseny.casanova@diba.cat
www.casanovadesantmiquel.com



Instal·lacions

Allotjament rural amb cinc habitacions: una doble, una altra doble amb una llitera sense lavabo i tres dobles amb lavabo. En total, dotze places.

Activitats educatives

Lloguer de la sala d'activitats per fer-hi cursos i tallers de temàtica diversa i excursions guiades al parc natural.

Altres serveis

Punt d'informació del Parc Natural del Montseny.



Parc Natural del Montseny

Fortificació Ibèrica del Turó del Montgròs

El Brull (Osona)

Equip gestor

Muralles.cat
C/ Padilla, 7
08480 L'Ametlla del Vallès
Tel.: 649 557 131
www.muralles.cat
info@muralles.cat



Centre d'Informació de la Rectoria del Brull

Rectoria del Brull
08553 el Brull
Tel. 938 840 692
p.montseny.brull@diba.cat
Horari: del 12 de setembre al 30 de juny, dissabtes i festius de 10 a 14 h i de 16 a 18 h; juliol i agost, de dilluns a divendres de 9 a 15 h i dissabtes i diumenges de 10 a 16 h.

Instal·lacions

- Jaciment arqueològic del Turó del Montgròs.
- Centre d'Interpretació al Centre d'Informació de la Rectoria del Brull.
- Zona d'aparcament.

Activitats educatives

- Visita guiada al jaciment amb material didàctic acompanyats per un arqueòleg.
- Tallers didàctics complementaris a la visita.

Propostes de treball

Per a educació primària:

- Itinerari i visita guiada al jaciment amb material educatiu adaptat.
- Tallers didàctics complementaris a la visita guiada: «Temps de cistells. L'aprofitament de l'entorn de l'assentament ibèric», «Fila que fila... La gestió dels recursos en època ibèrica».

Per a educació secundària:

- Itinerari i visita guiada al jaciment amb material educatiu adaptat.
- Tallers didàctics complementaris a la visita guiada: «*Si vis pacem, para bellum*. Preparant-nos per la guerra!», «Amb bona lletra. L'escriptura en temps dels ibers», «Moneda de canvi. Fabrica la teva moneda ibèrica ausetana».

Altres serveis

- Itineraris interpretatius al jaciment per a tot tipus de públic, guiats per arqueòlegs.

Parc Natural de Sant Llorenç del Munt i l'Obac

Escola de Natura i Formació la Muntada

Sant Llorenç Savall (Vallès Oriental)

Equip gestor

AVALOT – Joves de la UGT de Catalunya
Santa Mònica, 10
08002 Barcelona
Tel.: 933 046 818 - 937 140 550
masia.lamuntada@gmail.com
www.avalot.cat/masia.php

Escola de Natura i Formació la Muntada

Vall d'Horta. 08212 Sant Llorenç Savall
Tel.: 687 401 400 / 933 046 818
p.santllorenç.munt@diba.cat
Horari: dissabtes de 10 a 13 h (només s'obre si hi ha visita concertada). Visites escolars concertades.

Instal·lacions

- Aparcament per a autocars.
- Era exterior amb aula amb capacitat per a vint persones.
- Aula de projeccions per a setanta persones.
- Sala d'exposicions.
- Quatre aules per a grups reduïts amb capacitat per a trenta persones.
- Espai per a professors.
- Despatx amb annex.
- Lavabos i dutxes adaptats.
- Aula-cuina amb capacitat per a vint persones.
- Calefacció a tota la casa.
- Il·luminació exterior.
- Observatori d'ocells a la riera de la vall d'Horta.



Activitats educatives

- Activitats i tallers relacionats amb el medi ambient i les energies renovables.
- Crèdits de síntesi per a ESO.
- Cicles de sortides naturalistes obertes a totes les edats.
- Tallers voluntaris de restauració d'espais naturals.

Propostes de treball

Per a educació infantil, primària i secundària (ESO):

- «Descoberta de la vall d'Horta». Itinerari on s'identifiquen els diferents elements del paisatge de la vall.
- «Un bosc a la butxaca». Introducció al cicle vital de les plantes. Coneixement de diferents tipus de llavors.
- «Cuina i forns solars». Taller de magdalenes i galetes utilitzant l'energia del sol.
- «El compost: un diamant entre les deixalles». Introducció al procés natural del compostatge i les seves característiques i utilitats.
- «La mallerenga i el bosc vell». Introducció a la biologia dels ocells.
- «Una comunitat molt moguda: la Xarxa tròfica a través d'un ecosistema fluvial».

Parc Natural de Sant Llorenç del Munt i l'Obac

- Activitats per casals d'estiu. Tallers amb cuines solars, excursions matinals pel parc.

Crèdits de síntesi per a alumnes d'ESO:

- Crèdit de síntesi format per tres itineraris de tot el dia on es coneix i es treballa sobre diferents valors naturals i culturals del Parc Natural de Sant Llorenç del Munt i l'Obac.

Per a joves de 14 a 19 anys:

- Camps de treball d'estiu i primavera. Durades d'entre una i dues setmanes.

Altres serveis

- Activitats de cap de setmana per a les AMPA. Taller de cuina solar i excursions.
- Punt d'Informació del Parc.
- Exposició fotogràfica sobre la floració del Parc Natural de Sant Llorenç del Munt i l'Obac.
- Espai disponible per a sessions de pràctiques de camp per a universitats.
- Cicle de sortides naturalistes.



Parc Natural de Sant Llorenç del Munt i l'Obac

El Marquet de les Roques

Sant Llorenç Savall (Vallès Occidental)

Equip gestor

Gest Lúdic l'Obrador, SL
 El Marquet de les Roques, s/n
 Apartat de correus, 34
 08212 Sant Llorenç Savall
 Tel./fax: 937 450 081 - 937 141 362
 lobrador@lobrador.net
 www.lobrador.net

El Marquet de les Roques

Vall d'Horta
 08212 Sant Llorenç Savall
 Tel.: 937 141 053
 p.santllorenç.marq@diba.cat
 Horari: dissabtes, diumenges i festius d'10 a 14 h;
 Primers dissabtes de mes i agost tancat.

Instal·lacions

El Marquet de les Roques, edifici premodernista i antiga casa d'estiueig del poeta Joan Oliver (*Pere Quart*), es troba al fons de la vall d'Horta, sota el Montcau, dins el municipi de Sant Llorenç Savall en un dels indrets de major bellesa del Parc Natural de Sant Llorenç del Munt i l'Obac. Edificat a les darreries del segle XIX queda adossat a la molt antiga masia del Marquet (s. XIII). Fou un encàrrec d'Antoni Oliver al mestre d'obres sabadellenc Gabriel Batllellé i el seu fill Juli Batllellé, deixeble de Gaudí.

El Marquet de les Roques disposa d'un gran aparcament per a cotxes i, a 1 km, d'un per a autocars. A la casa hi ha un ampli pati amb font, àrea d'aixopluc i lavabos.

A l'antiga pallissa, ja restaurada, s'hi troben tres grans aules-taller, un pati interior i lavabos. En ella s'hi realitzen les activitats didàctiques o de grup.



Activitats fixes de cap de setmana

- Visites comentades a la casa.
- Circuit d'orientació del *Bestiari* d'en Pere Quart.
- Itinerari-joc per a petits excursionistes.
- Jocs al pati: «Quina canya», «Jocs Follets», «Bitlles catalanes» i «Jocs tradicionals», «A la recerca dels ous de drac»... (amb reserva prèvia).

Activitats per a escoles i grups organitzats

Recursos didàctics i lúdics amb un ampli ventall de propostes de participació i tallers: «La cuina de joguines», «Tallers Teknològikus», «Tallers del Dr. Físikus», Itineraris-joc («Pels camins del Drac» i «Quina canya!»), jocs i activitats de natura, tallers i jocs de construcció, enginy i habilitat.

Activitats culturals

- Dues sales d'exposicions: NATURART, amb exposicions de tema naturalista o bé relacionades amb la muntanya, i ART I PARC, l'espai de les arts plàstiques.
- Cicle de poesia «Sota els til·lers» amb sessions dedicades a poetes contemporanis i a poetes ja absents, així com sessions dedicades a poesia per a nens i nenes.

Parc Natural de Sant Llorenç del Munt i l'Obac

- Cicle d'estiu: tres o quatre nits de juliol amb espectacles, jocs i tallers per a infants i audicions de música clàssica, contemporània i jazz.

Altres activitats

- Punt d'Informació del Parc Natural de Sant Llorenç del Munt i l'Obac.
- Espai d'exposició Els 3 Monts.
- Audiovisual sobre la vida i l'obra del poeta Joan Oliver, *Pere Quart*.
- Itineraris guiats per a tots els públics.
- Punt de venda de productes artesans.
- Servei de begudes.
- Lloguer d'espais per a trobades, seminaris i actes diversos.



Parc Natural de Sant Llorenç del Munt i l'Obac

Centre d'Informació de Pont de Vilomara i Rocafort

Pont de Vilomara i Rocafort (Bages)

Equip gestor

Rodabosc, SCCL

Tel.: 629 559 413

Fax: 938 736 478

rodabosc@hotmail.com



Centre d'Informació de Pont de Vilomara i Rocafort

Sant Jaume, 30 (Centre Cívic)

08254 El Pont de Vilomara i Rocafort

Horari: obert els festius d'11 a 14 h.

Visites concertades. Tancat a l'agost.

Instal·lacions

- Exposició permanent «Les tines al mig de la muntanya».
- Dues sales i lavabos.

Activitats educatives

- Itineraris guiats.
- Tallers mediambientals.

Propostes de treball

Per a educació primària:

- «Les tines al mig de la muntanya»: un fet únic a Catalunya, història de les tines del segle XVIII, la fil·loxera, com es fa el vi, etc.

- «L'home i el medi»: les indústries rurals en desús, les carboneres, els forns de calç i l'extracció de tosca, etc.
- «El Montcau»: situació, parc natural, geologia del massís, l'alzinar i les coves.

Per a educació secundària:

- «L'home i el medi»: les indústries rurals en desús, les carboneres, els forns de calç i l'extracció de tosca, etc.
- «El Montcau»: situació, parc natural, geologia del massís, l'alzinar i les coves.

Altres activitats

- Itineraris lúdics (les coves, travesses, etc.).
- Itineraris guiats per a tot el públic en general.
- Activitats fisicoesportives per a escoles: circuit d'aventura (rocòdrom, tirolina, pont de cordes, tir amb arc, etc.).

Parc Natural de Sant Llorenç del Munt i l'Obac

Les Refardes

Mura (Bages)

Equip gestor

Associació GAIADEA (Grup associat per la investigació, assessorament i divulgació en energies netes i agroecologia)

Apartat 57

08275 Monistrol de Calders

Tel. 937 433 709

lesrefardes@gmail.com

www.lesrefardes.org



Instal·lacions

- 1 hectàrea de camps d'experimentació i producció de llavors i d'hortalisses de varietats locals, antigues o tradicionals en producció agrària ecològica.
- Arborètum de varietats autòctones del Parc Natural de Sant Llorenç del Munt i l'Obac.
- Taller de neteja i estocatge de llavors.
- Sistema autònom d'abastiment d'energia solar (tèrmica i fotovoltaica).
- Cuines i forns solars.
- Planta de depuració natural amb tractament terciari de les aigües residuals.

Activitats educatives

Cursos i tallers pràctics sobre energies renovables i agroecologia. Són aptes per a escoles de primària, instituts, escoles de formació professional, universitats, professionals del sector (pagesos, instal·ladors, etc.) ja que s'adapten específicament als diferents nivells, temàtiques i durades.

Propostes de treball

Educació primària, secundària i batxillerat:

- «Taller de bosc»: identificació i recol·lecció de pi, roure, alzina, arç, plantes medicinals i aromàtiques, i glans; observació dels rebrots i del nivell de crema de les diferents espècies i descobriment de feixes de vinya.
- «Taller d'energies renovables»: treball per a l'orientació dels aparells, cuina i forn solar, bicicleta estàtica (mesura d'energia pedalant) i pintura en moviment (plaques fotovoltaïques).
- «Taller d'agroecologia»: visita de l'hort i explicació de què és l'agricultura ecològica; importància de les llavors de varietats locals; sembra de faves, pèsols i moreus; neteja de llavors de gira-sol («Una pipa, una llavor»).

Altres serveis

- Visites guiades a la finca i a les instal·lacions.
- Jornades de portes obertes on es realitzen tastets de verdures de varietats locals i intercanvis de llavors entre els assistents.
- Venda directa de verdures i llavors de varietats locals, antigues o tradicionals.

Parc del Montnegre i el Corredor

Centre d'Informació d'Hortsavinyà

Hortsavinyà, Tordera (Maresme)

Equip gestor

RIAL Educació Ambiental

Veïnat d'Hortsavinyà, 4

08490 Tordera

Tel.: 937 443 327 (dissabtes, diumenges i festius

de 10 a 14 h) i 937 630 858 (de dimarts

a diumenge de 16 a 20 h).

p.montnegre.hortsavi@diba.cat



Instal·lacions

El Centre d'Informació d'Hortsavinyà (dins del municipi de Tordera) actua de suport a les activitats pedagògiques que es fan a l'allotjament rural Can Pica. El centre que serveix d'aixopluc en cas de pluja, disposa de lavabos i escala mecànica per a discapacitats físics. Al seu voltant hi ha una àrea de lleure amb bancs, taules i fonts. Els itineraris, que transcorren entre alzines centenàries, castanyers, pins, antigues places carboneres i forns de calç, tenen aquí el seu inici i final. El centre també disposa de quaderns adaptats en Braille per facilitar les visites i millorar la comprensió dels itineraris i del parc als usuaris.

Activitats educatives

- Itineraris pedagògics. Programa educatiu «El Montnegre a les escoles».
- Tallers de coneixement del medi.
- Xerrades i tallers educatius (opció de realització a l'escola).
- Excursions guiades.

Propostes de treball

Per a educació infantil:

- Itinerari pedagògic: «Els tresors del Montnegre», «La gimcana dels menairons».
- Activitats lúdiques: «Carnestoltes, castanyada, xeringada».

Cicle inicial de primària:

- Itinerari pedagògic: «Descobrim el Montnegre».

- Excursió guiada: «Un tomb per Hortsavinyà».
- Taller: «Visitem l'hort».
- Activitats lúdiques: «Carnestoltes, castanyada, xeringada».

Cicles mitjà i superior de primària:

- Itinerari pedagògic: «Descobrim el Montnegre».
- Taller de coneixement del medi: «Descoberta de l'hort ecològic, reaprofitament dels recursos naturals», «Els senyals del bosc».
- Taller educatiu: «El món dels ocells: construïm una caixa-niu».
- Excursió guiada: «El mirador del Rocatell», «El sot del salt de l'aigua».
- Activitats lúdiques: «Carnestoltes, castanyada, xeringada».

Per a l'educació secundària i batxillerat:

- Itinerari pedagògic: «Del mar a la muntanya: l'home com a mitjà transformador del medi».
- Taller educatiu: «Anàlitzem l'hort», «El món dels ocells: construïm una caixa-niu».
- Excursió guiada: «El cim més alt del Montnegre: el turó Gros», «La cova de l'aram».
- Activitats lúdiques: «Carnestoltes, castanyada, xeringada».

Altres serveis

- Cursos i tallers formatius (rastres, botànica, micològia, etc.).
- Excursions guiades per a tots els públics.

Parc del Montnegre i el Corredor

Allotjament Masia rural Can Pica

Hortsavinyà, Tordera (Maresme)

Equip gestor

RIAL Educació Ambiental

Veïnat d'Hortsavinyà, 4

08490 Tordera

Tel.: 937 630 858 (de dimarts a diumenges de 16 a 20 h).

www.canpica.com

canpica@canpica.com



Instal·lacions

Can Pica és un allotjament rural ideal per a formacions i trobades, ubicat en una masia del s. XVII restaurada, situada al veïnat d'Hortsavinyà, terme municipal de Tordera, al bell mig del massís del Montnegre, dins del Parc del Montnegre i el Corredor.

Consta de dues plantes. A la planta baixa trobem la recepció, el menjador i una sala amb llar de foc, equip de música, biblioteca, jocs de taula i un espai per als més menuts. A la planta superior es troben les habitacions i una sala de lectura. En total disposa de 15 places distribuïdes en 6 habitacions (3 habitacions dobles i 3 habitacions triples), amb bany i calefacció. Totes les habitacions disposen de llum natural per mitjà de finestres o de balcons, un escriptori, una cadira, tauleta de nit i roba de llit. El bany disposa de bidet, vàter, pica, banyera, estora, sabó de mans i tovalloles.

La resta de l'equipament es complementa amb una sala polivalent annexa de 50 m² adaptada per poder dur a terme jornades de treball, cursos, tallers, reunions, xerrades, presentacions i trobades en general. Té una capacitat per a 20 persones i està equipada amb TV, DVD, vídeo, equip de so, WI-FI, taules i cadires. Aquesta sala pot tenir diferents funcions segons les necessitats del moment.

A l'exterior trobem un jardí amb gespa on podrem descansar, llegir, prendre el sol...

Està equipat amb diverses taules i cadires de fusta i un petit mirador des d'on es pot veure el mar. La masia també ofereix tot un seguit d'activitats relacionades amb la natura i la salut que podeu consultar a la nostra agenda.

Cal fer reserva prèvia.

Serveis de la casa

- Pensió completa.
- Mitja pensió.
- Dormir i esmorzar.
- No es lloga la cuina.

Altres serveis

- Cursos i tallers formatius (rastres, botànica, micològia, etc.).
- Excursions guiades per a tots els públics.

Parc del Montnegre i el Corredor

Àrea d'Esplai del Corredor

Dosrius (Maresme)

Equip gestor

EAA (Equip d'Activitats Ambientals)

Tel.: 938 412 917

info.elcorredor@gmail.com



Àrea d'Esplai del Corredor

Pista forestal de Can Bordoï (Llinars del Vallès) a Vallgorguina

Tel.: 938 412 917

(Bar-cafeteria)

Horari: dissabtes, diumenges i festius de 10 a 17 h. Dies feiners, cal concertar les visites amb l'entitat gestora.

Instal·lacions

L'equipament, situat en uns antics camps de conreu, disposa d'àmplies feixes orientades al vessant de marina, zona d'aparcament per a vehicles i autocars, taules, sanitaris, fonts, servei de bar i cafeteria.

És obert els dissabtes, diumenges i dies festius de 10 a 17 h (per a l'obertura en dies feiners del bar-cafeteria i del servei de fogons, cal concertar-ho amb l'entitat gestora).

Disposa del campament juvenil del Solell del Corredor, d'ús exclusiu per a entitats juvenils, amb una zona d'acampada de 2.890 m² i una superfície total de 11.867 m². Consta de cinc feixes arbrades a diferents nivells amb capacitat per a 145 persones. L'àrea té aigua de pou clorada, dos mòduls amb lavabos, sanitaris i dutxes (dos sanitaris adaptats per a persones amb discapacitats), piques per rentar, fonts i un petit aixopluc per cuinar.

Altres serveis

- Els dies feiners: servei d'acollida i informació a les escoles (excepte els dimarts).
- Itinerari senyalitzat (GR-92): en 20 minuts ens permet arribar fins al santuari del Corredor, on podeu visitar l'ermita i el centre d'informació del parc. Per als més caminadors, inici d'un itinerari senyalitzat: «La plana del Corredor»; podeu demanar-ne el fullet explicatiu al centre d'informació.
- Excursions guiades, itineraris guiats de mig dia o de dia complet (mínim deu persones).



Parc del Garraf

Vallgrassa. Centre Experimental de les Arts

Begues (Garraf)

Equip gestor

Brancal d'Art, SL

Ctra. del Ratpenat a la Plana Novella, km 6,5

08859 Begues

Tel.: 935 970 891 - 938 462 030

Horaris: de divendres a diumenge de 10 a 14 h, de dimarts a dijous, visites concertades. Dilluns, tancat.

p.garraf.vallgrassa@diba.cat

www.vallgrassa.cat



Instal·lacions

- Punt d'informació.
- Punt de venda d'obra de petit format.
- Espai interdisciplinari.
- Taller (preparat per a dibuix, pintura i gravat).
- La Saleta (biblioteca i sala de reunions).
- Oficina
- La música i la poesia a Vallgrassa.
- Espai fotogràfic Humberto Rivas.

Altres serveis

El Centre Experimental de les Arts-Vallgrassa s'ofereix com un punt de trobada entre artistes i visitants, entre la creació i l'observació. Com una part i un tot alhora, on el llenguatge universal i obert de l'art vigent permet descobrir i integrar, des de l'experiència emocional, l'ànima del Parc del Garraf; és a dir, les persones, la llum, el vent, la terra, el mar, etc.

Punt de trobada i punt de partida, doncs, on crear ponts d'unió entre el parc i altres territoris que l'envolten, mitjançant tallers, seminaris, exposicions, recitals de poesia, teatre, música, etc.



Parc del Garraf

Observatori Astronòmic del Garraf

Olivella (Garraf)

Equip gestor

OAG (Observatori Astronòmic del Garraf)
 Passatge Joan Ricart, 15
 08800 Vilanova i la Geltrú
 Tel.: 685 233 575
 informaciooag@gmail.com
 www.oagarraf.net

Observatori Astronòmic del Garraf

Camí d'Olivella a Plana Novella, km 3,5
 08810 Olivella
 Tel.: 685 233 575
 p.garraf.observatori@diba.cat
 www.oagarraf.net
 Horari: visites concertades



- Planetari i tallers educatius (a la mateixa escola).

Propostes de treball

Per a educació infantil i primària:

- Orientació.
- Observació del cel a ull nu.
- Moviments diürn i anual del cel.
- Introducció al sistema solar.
- El sol i les estrelles.
- Els planetes i els satèl·lits.
- Els asteroides i els cometes.

Per a educació secundària i batxillerat:

- Observació del cel a ull nu.
- El sistema solar.
- Planetes, satèl·lits i cossos menors.
- Vida i mort de les estrelles.
- La galàxia.
- L'estructura de l'Univers.

Altres serveis

- Programes de recerca nacionals i internacionals.
- Assessorament per a l'adquisició de material astronòmic.
- Gestió i logística de viatges científics a tot el món.

Instal·lacions

Equipament situat a tocar de l'Escola de Natura Can Grau, amb aparcament per autocars i vehicles particulars.

- Planta baixa: sala petita per a conferències i activitats, sala per a exposicions, planetari digital, serveis i petit magatzem.
- Primera planta: àrea de recerca i hemeroteca especialitzada.
- Segona planta: cúpula de 3,5 metres de diàmetre amb l'equipament astronòmic.

Activitats educatives

- Sessions de divulgació astronòmica.
- Cursos d'introducció a l'astronomia.
- Cursos especialitzats d'astronomia.
- Tallers didàctics: infantil, primària i secundària.
- Tutoria de treballs de recerca per a secundària.
- Cursos per a professorat.

Parc del Garraf

Centre de Documentació i Activitats Espeleològiques

Olesa de Bonesvalls (Garraf)

Equip gestor

Federació Catalana d'Espeleologia
Ajuntament d'Olesa de Bonesvalls
Pl. de la Vila, s/n
08795 Olesa de Bonesvalls
Tel.: 938 984 008 - 938 984 375 / Fax: 938 984 007
p.garraff.olesa@diba.cat; bonesvalls@diba.cat
www.olesadebonesvalls.net



Instal·lacions

- Aparcament per a autocars.
- Plaça i àrea d'esplai al costat del centre.
- Bar restaurant al centre cívic.
- Sala d'actes i projeccions amb capacitat per a cent persones.
- Aula amb capacitat per a vint persones.
- Sala de reunions.
- Biblioteca del Centre de Documentació de l'Espeleologia Catalana.
- Exposició permanent: «El Garraf, bressol de l'espeleologia catalana», acompanyada d'un audiovisual de la història de l'espeleologia a Catalunya.
- Ascensor i rampes d'accés a totes les instal·lacions.

Activitats educatives

- Visita guiada a l'exposició.
- Itineraris guiats.
- Unitats didàctiques.
- Activitats de reforç per a crèdits comuns, variables i de síntesi relacionats amb l'àmbit de les ciències naturals i la història a diferents nivells.

Per a educació infantil:

- «Flora i fauna del Parc del Garraf»: primers contactes amb les principals plantes i animals mediterranis.

- «Les activitats humanes a Olesa de Bonesvalls»: les cabanes de pedra seca.
- «L'espeleologia, un món per descobrir»: història de l'espeleologia catalana explicada per una família de ratpenats.

Per a educació primària:

- «Flora i fauna del Parc del Garraf»: itinerari guiat per identificar els principals grups de vegetació.
- «L'espeleologia a Olesa de Bonesvalls»: visita guiada a l'exposició i projecció de l'audiovisual. Complementa una visita guiada al pont de l'Arcada.
- Visita guiada al barri de l'Hospital.
- «Les activitats humanes a Olesa»: les construccions de pedra seca.

Per a educació secundària:

- «Flora i fauna al Parc del Garraf»: identificació de les espècies vegetals i animals més significatives del Mediterrani.
- «Geologia i geomorfologia del Garraf. Estudi del carst».
- «Principals avencs i coves d'Olesa de Bonesvalls. Espeleogènesi».

Parc del Garraf


- Visita guiada al barri de l'Hospital d'Olesa de Bonesvalls.
- «Interpretació del paisatge a través de les construccions de pedra seca a Olesa de Bonesvalls (pous, barraques, feixes, etc.) i la vegetació actual».

Per a adults:

- Organització d'itineraris i estades per a espeleòlegs i excursionistes.
- Visita a l'exposició i projecció d'audiovisual.
- Organització de xerrades, cursos i tallers.
- Suport del fons documental a treballs de recerca, crèdits, tesis doctorals, etc., relacionats amb estudis espeleològics.

Altres serveis

- Coordinació d'estades amb cases de colònies, cases de pagès, i altres centres d'activitats (equitació, espeleologia, excursionisme, cursets, etc.) properes a Olesa, destinades al públic infantil i als adults.
- Lloguer de la sala d'actes per a presentacions, jornades, etc.
- Punt d'Informació del Parc del Garraf.
- Exposició oberta en horari de matins els caps de setmana i a concertar per a grups els dies feiners .
- Xerrades, tallers, cursos organitzats al mateix centre.
- Fons documental del Centre de Documentació de l'Espeleologia Catalana consultable.



Parc d'Olèrdola

Conjunt monumental d'Olèrdola

Olèrdola (Alt Penedès)

Equip gestor

TRIADE, SCP. Serveis culturals
Mísser Rufet, 2, 2n 1a
08720 Vilafranca del Penedès
Tel.: 938 172 868
Fax: 938 199 442
triadecultural@telefonica.net



Castell d'Olèrdola. Museu d'Arqueologia de Catalunya - Olèrdola

08734 Olèrdola
Tel.: 938 901 420 / 675 782 936
mac.olerdola@gencat.cat
www.mac.cat
Horari: de dimarts a divendres de 10 a 14 h i de 15 a 18 h i dissabtes i festius de 10 a 16 h, entre el 16 d'octubre i el 15 de març. Obert la resta de l'any de 10 a 14 h i de 15 a 20 h. Dilluns tancat, excepte els dilluns festius. Nadal i Cap d'any tancat.

Instal·lacions

- Centre d'interpretació.
- Aparcament per a autocars.
- Zona de pícnic i lavabos.
- Aula escolar amb capacitat per a trenta alumnes.
- Sala polivalent amb capacitat per a cinquanta persones.
- Residència d'investigadors.
- Exposició permanent al centre d'interpretació.

Activitats educatives

- Visites guiades.
- Tallers didàctics.

Propostes de treball

Per a educació primària:

- Visita guiada al parc: «Olèrdola, una muntanya d'històries!».
- Visita guiada teatralitzada: «Guisla, la remeiera».
- Tallers didàctic de topografia: «Viatges i viatgers a l'edat mitjana».

Per a educació secundària:

- Visita guiada al parc: «Olèrdola, una muntanya d'històries!».
- Visita guiada teatralitzada: «Guisla, la remeiera».
- Taller didàctic de topografia: «Viatges i viatgers a l'edat mitjana».

Altres serveis

- Activitats obertes a tothom els caps de setmana.
- Organització de rutes nocturnes a l'estiu.
- Per a més informació, vegeu la fitxa del Museu d'Arqueologia de Catalunya - Olèrdola.

Parc del Foix

Molí del Foix. Centre d'Interpretació Històric i Natural

Santa Margarida i els Monjos (Alt Penedès)

Equip gestor

Quatre Passes Serveis Ambientals, SCP
Molí del Foix
Farigola, 2-8
08730 Els Monjos (Santa Margarida i els Monjos)
Tel./fax: 938 186 928 - 938 174 889
molidelfoix@elfoix.net
www.elfoix.net



Instal·lacions

- Sala d'exposicions.
- Aula taller, espai polivalent per a la realització de xerrades, cursos, projeccions, tallers, reunions, etc., amb capacitat per a vint-i-cinc alumnes.
- Jardí botànic d'espècies autòctones.
- Exposició permanent del molí fariner.
- Audiovisual sobre el riu Foix: «Riu avall».
- Àrea de lleure propera a l'equipament.

Activitats educatives

- Activitats escolars de descoberta de les plantes del jardí botànic.
- Activitat educativa al riu Foix.
- Tallers de temàtica mediambiental.
- Cursos formatius per a adults.

Propostes de treball

Per a educació infantil:

- «La sargantana Valèria i el seu jardí».

Per a educació primària:

- «Arbre, arbust i liana».
- «Descobrim el jardí botànic».
- «La vegetació autòctona».

Per a casals d'estiu:

- «Fem de jardiners».
- «Les plantes de la bruixa del molí».
- «Excursió de natura a l'ermita de Penyafel».
- «Coneguem el riu Foix».

Altres serveis

- Visites guiades a l'equipament.
- Centre d'informació.

Parc Agrari del Baix Llobregat

Masia de Can Comas

El Prat de Llobregat (Baix Llobregat)

Promoció

ConSORCI del Parc Agrari del Baix Llobregat

Masia de Can Comas

Camí de la Ribera s/n

Apartat de correus 76

08820 El Prat de Llobregat

Tel.: 933 788 190 / Fax: 933 794 800

parcagrari@diba.cat



Gestió tècnica

Fundació SIGEA (Educació ambiental, patrimonial i valors humans)

Passatge Llevant, 9, local 3C

08840 Viladecans

Tel.: 936 472 121 / Fax: 936 587 076

sigea@scp.ictnet.es

Instal·lacions i serveis

La masia de Can Comas es troba situada al bell mig del Parc Agrari del Baix Llobregat, al municipi del Prat de Llobregat. La masia, totalment restaurada durant els anys 2003 i 2004, presenta els elements arquitectònics característics de les masies d'aquesta comarca. Consta de diverses construccions i camps de conreu annexos, amb un total de 4,6 hectàrees.

A la masia, s'hi troba actualment:

- El centre d'informació i serveis del Parc Agrari del Baix Llobregat.
- La gerència i la direcció del Parc Agrari.
- Els serveis tècnics i la guarderia rural del Parc Agrari.
- El Centre de Gestió Agroambiental, constituït per les Agrupacions de Defensa Vegetal (ADV) del Baix Llobregat: ADV de

Fruita del Baix Llobregat, ADV d'Horta del Baix Llobregat i ADV d'Horta del Delta del Llobregat.

- Es disposa també de 2 ha de camps d'experimentació en horta (500 m² són d'hivernacle) i d'un arborètum que comprèn 62 varietats tradicionals de fruiters del Baix Llobregat, amb una superfície d'1,5 ha.
- Aula d'educació agroambiental.
- Centre de Documentació del Parc Agrari del Baix Llobregat.
- Sala d'actes amb capacitat per a 105 persones.
- Exposició itinerant.
- Servei de control de mosquits (depèn del Consell Comarcal del Baix Llobregat).

Activitats educatives

Programa d'educació agroambiental del Parc Agrari «L'ecosistema agrari» per a alumnes del cicle de primària durant tot el curs escolar (setembre-juny).

Parc Natural de la Serra de Collserola

Centre d'Informació del Parc Natural de la Serra de Collserola

Barcelona (Barcelonès)

Equip gestor

Sororci del Parc de Collserola

Ctra. de l'Església, 92

08017 Barcelona

Tel.: 932 803 552

Fax: 932 806 074

ci@parccollserola.net

www.parccollserola.net



Instal·lacions

- Exposició permanent: «Collserola espai natural, pensat per fer pensar».
- Sala d'actes amb capacitat per a cinquanta persones. Projectió d'audiovisuals i vídeo del Parc de Collserola.
- Itineraris senyalitzats a l'entorn del centre d'informació.
- Accés al centre d'informació amb transport públic.
- Aparcament per a autocars a l'àrea de lleure de Santa Maria de Vallvidrera.

Activitats educatives

Activitats educatives per facilitar el primer contacte amb el parc i descobrir-ne les característiques. Són aptes per a tota mena de grups organitzats, ja que s'adapten específicament a diferents nivells.

Propostes de treball

- «Passejar i descobrir»: conjunt de propostes adreçades als diferents nivells educatius. Inclouen la visita al centre i itineraris pels entorns amb activitats que permeten conèixer diferents aspectes del parc:
 - «El bosc de Collserola».
 - «L'alzinar de Collserola».
 - «El pantà de Vallvidrera».

«L'obaga de Collserola».

Els ambients naturals de Collserola».

- «Collserola Tour»: activitat de coneixement general de Collserola que combina el recorregut amb autocar amb curtes passejades.
- «Nits d'astronomia»: sessions d'iniciació a l'observació d'estels i altres cossos celestes. Activitats de capvespre.
- «Matinals a Collserola»: tres propostes diferents per caminar i conèixer Collserola des de dins.

Altres serveis

Bar restaurant L'Entrepà, dins el mateix recinte del centre d'informació.

Atenció al públic i venda de publicacions.

Activitats per al públic en general:

- Itineraris guiats els dissabtes, «Passejades temàtiques».
- Passejades amb voluntaris els diumenges pels entorns del centre d'informació.
- Excursions guiades per voluntaris per Collserola els diumenges.
- Nits d'astronomia, dos divendres al mes.
- Altres activitats lúdiques i de coneixement de l'entorn.

Parc Natural de la Serra de Collserola

Aula de can Balasc

Barcelona (Barcelonès)

Equip gestor

Consorci del Parc de Collserola
 Camí de can Balasc, s/n
 08017 Barcelona
 Tel.: 932 803 552
 eacanbalasc@parccollserola.net
 www.parccollserola.net



Instal·lacions

- Una aula de treball amb capacitat per a 20 persones, situada al costat de la masia de Can Balasc, del segle XVI.
- Bosc al voltant de la casa.
- Espai per a esmorzar i dinar, lavabos i aigua potable.
- Zona d'aparcament senyalitzat per a cotxes.
- Accés amb transport públic: Estació de Les Planes dels FGC.


Activitats educatives

- Programes d'educació ambiental per a batxillerat, cicles formatius i universitat.
- Assessorament al professorat i l'alumnat sobre treballs de recerca de batxillerat.

Propostes de treball

- Investigació sobre el bosc.
- Investigació faunística.
- Sessions específiques sobre Collserola i la seva gestió com a ENP.
- Programes de col·laboració amb el manteniment i la millora del parc.







Museus i centres de documentació



Museus

Museu Etnològic del Montseny. La Gabella (MEMGA)

Arbúcies (la Selva)

Equip gestor

Ajuntament d'Arbúcies

Major, 6

17401 Arbúcies

Tel.: 972 860 908

Fax: 972 860 983

memga@arbucies.org

www.museuetnologicmontseny.org



Instal·lacions

- Exposició permanent.
- Audiovisuals: «Llegendes del Montseny», «Els colors del Montseny», «La muntanya i l'ésser humà» i «El castell de Montsoriu».
- Sales d'exposicions temporals.
- Sala de conferències.
- Centre de Documentació del Parc Natural del Montseny (Secció Humanitats).
- Biblioteca.
- Arxiu Històric Municipal.
- Punt d'Informació del Parc Natural del Montseny.

Activitats educatives

El Museu Etnològic del Montseny és un centre de conservació, investigació, exposició i difusió del patrimoni cultural del massís del Montseny. Per aconseguir aquesta darrera característica, el museu ofereix als visitants una sèrie de visites i activitats pedagògiques per tal de difondre els aspectes culturals del massís. L'oferta es divideix en visites guiades, itineraris «Viu el Montseny» i els tallers i activitats pedagògiques, en les quals pren sempre rellevància la relació que s'estableix entre l'home i el medi: com el medi condiciona les formes de vida i com l'home modifica el paisatge. Les propostes

educatives i de difusió s'ofereixen a públic adult i escolar (primària i secundària), i a centres d'educació i atenció especial, tot adaptant-se al tipus d'usuari.

Propostes de treball

Itineraris «Viu el Montseny»: «Montseny industrial», «Montseny Monumental», «Montseny Natural», «Montseny Poètic» i «Montseny Rural».

Tallers i activitats pedagògiques

«La Castanyeda», «El Joc Tradicional», «Oficis Tradicionals», «El Pomari», «El castell de Montsoriu: la vida en un castell gòtic» i «La Riera i el Bosc de Ribera».

Audiovisuals

«Les llegendes del Montseny».

«Castell de Montsoriu».

«Els colors del Montseny».

«La muntanya i l'ésser humà».

Visites guiades

«El Museu Etnològic», «El Jardí Dendrològic del Roquer», «El Castell de Montsoriu», «La Riera d'Arbúcies», «Itinerari Rusiñol», «La farga del Roquer», visites guiades a les exposicions temporals del Museu.

Museu de Granollers. Ciències Naturals. La Tela

Granollers (Vallès Oriental)

Equip gestor

Museu de Granollers
Av. Francesc Macià, 51
08402 Granollers
Tel.: 938 709 651
Fax: 938 709 651
p.montseny.cdtela@diba.cat
www.museugranollers.org



Instal·lacions

- Museu de Ciències Naturals (jardí, sales d'exposicions, col·leccions i laboratori escolar).
- Centre de Documentació del Parc Natural del Montseny (Secció Ciències Naturals).

Activitats educatives

- Visites guiades a exposicions temporals i permanents.
- Tallers i activitats obertes «a la carta».

Propostes de treball

Per a educació primària:

- «Aprenents d'investigadors», «L'estació meteorològica», «La comarca des del Puig

de les Forques», «Els éssers vius a Can Cabanyes», «Papallones», etc.

Per a educació secundària:

- «La cèl·lula» («La vida a la bassa»), «Roques i minerals», «Petits mamífers», etc.
- «Els éssers vius a Can Cabanyes», «Estació meteorològica», «A vol d'ocell», etc.

Altres serveis

- Biblioteca especialitzada en ciències naturals.
- Assessorament i documentació en temes d'educació ambiental.



Museu de Gavà

Gavà (Baix Llobregat)

Equip gestor

Institut Municipal de Gestió del Patrimoni
Cultural i Natural
Pl. de Dolors Clua, 13-14
08850 Gavà
Tel.: 932 639 610 / Fax: 932 639 611
museu@gava.cat
www.patrimonigava.cat



Instal·lacions

Museu municipal que mostra l'exposició permanent «Gavà, les veus del paisatge», un recorregut per milions d'anys d'història del paisatge al Garraf. També hi ha un jardí botànic de 800 m² en què es mostren les comunitats vegetals del Garraf i del delta del Llobregat. El museu gestiona el Parc Arqueològic Mines de Gavà, on hi ha el jaciment de les mines en galeria més antigues d'Europa. I també acull el Centre de Documentació del Parc del Garraf.

Activitats educatives

- Tallers.
- Pràctiques de laboratori.
- Sortides al camp.
- Treball de síntesi.

Propostes de treball

Per a educació infantil, primària, secundària i batxillerat:

- «El món dels colors».
- «Petits animals de jardí».
- «Els sentits».
- «Petits pintors de la prehistòria».
- «Vine a sentir les veus del paisatge».
- «Fem parlar les roques del Garraf».

- «Del Garraf blanc al Garraf negre. Una introducció a l'ecologia del Garraf».
- «Introducció al món de les plantes».
- «De les deixalles, què en fem?».
- «Els sistemes naturals del delta del Llobregat».
- «Roques i minerals a les Mines Prehistòriques de Gavà».
- «De la cèl·lula a l'organisme».
- «L'arqueòleg, un detectiu del passat».
- «Explorem el castell d'Eramprunyà! una aproximació a l'edat mitjana».
- «L'art de la prehistòria».
- Visita guiada al Parc Arqueològic Mines de Gavà.
- Treball de síntesi «L'ésser humà, actor en el paisatge».

Altres serveis

- Sales d'exposició temporal, i sala d'actes.
- Activitats per a públic general i familiar el cap de setmana.

Museu de Mataró

Mataró (Maresme)

Equip gestor

Patronat Municipal de Cultura de Mataró
 Museu de Mataró
 Carreró, 17-19
 08301 Mataró
 Tel.: 937 582 401 / Fax: 937 582 402
 museum@ajmataro.es
 www.diba.cat/museus



Instal·lacions

- Museu municipal: mostra l'exposició permanent sobre «Mataró i la comarca del Maresme». Cal destacar les importants col·leccions arqueològiques de la ciutat romana d'Illuro i les restes d'una vil·la romana senyorial construïda al final del segle I a.C.
- El museu també acull el Centre de Documentació del Parc Natural del Montnegre i el Corredor.
- Activitats educatives.
- Tallers.
- Visites guiades.
- Rutes guiades.
- Préstec de material didàctic.

Propostes de treball

Per a educació primària i secundària:

- Visita al muntatge permanent.
- Visita a la vil·la romana de Torre Llauder.
- Ruta guiada: «Mataró: des de la ciutat de 1702 fins a l'actualitat».

- Ruta «Puig i Cadafalch Mataró-Argentona».
- Taller «Construïm lluro, nosaltres els il·lurencs».
- Taller «La cuina de l'àvia Valèria Fausta».
- Taller «Els bolets formes i colors».
- Taller «Els bolets com som?». Iniciació a la morfologia dels bolets.
- Taller «Les roques a la ciutat: itinerari geològic pel carrer de Barcelona».
- Taller «El plàncton marí: observació identificació i importància ecològica».
- Taller «De cara al mar: una platja viva».
- Taller «De cara al mar: la vegetació de la platja».
- Préstec de material didàctic: plafons de bolets, de l'alguer de Mataró, etc.

Altres serveis

- Sales d'exposició temporal.
- Biblioteca.
- Venda de publicacions.

Museu d'Arqueologia de Catalunya

Olèrdola (Alt Penedès)

Equip gestor

Museu d'Arqueologia de Catalunya - Olèrdola
 Castell d'Olèrdola
 08734 Olèrdola
 Tel.: 938 901 420 - 934 246 577
 Fax: 934 245 630
 mac.olerdola@gencat.cat
 www.mac.cat

Instal·lacions

- Centre d'interpretació.
- Aparcament per a autocars.
- Zona de picnic i lavabos.
- Aula escolar amb capacitat per a trenta alumnes.
- Sala polivalent amb capacitat per a cinquanta persones.
- Residència d'investigadors.
- Exposició permanent al centre d'interpretació.
- Magatzem.

Activitats educatives

- Visites guiades.
- Tallers didàctics.
- Crèdit variable.

Propostes de treball

Per a educació infantil:

- Visita teatralitzada «Guisla, la remeiera».
- Tallers didàctics «Viatgem a l'Olèrdola medieval».

Per a educació primària:

- Visita teatralitzada «Guisla, la remeiera».
- Visita didàctica «La gimcana».
- Tallers didàctics «L'Art rupestre. I tu que hi pintes!», «Aprèn com creaven els colors



els ibers!», «El secret de Mir Geribert, príncep d'Olèrdola», «Viatgem a l'Olèrdola medieval», «Cavallers, clergues i pagesos».

Per a educació secundària i batxillerat:

- Visita teatralitzada «Descobreix l'Olèrdola medieval».
- Visita didàctica «La gimcana», «Olèrdola, una muntanya d'històries».
- Tallers didàctics «Aprèn com creaven els colors els ibers!», «El secret de Mir Geribert, príncep d'Olèrdola».

Tallers per a grups d'esplai i casals d'estiu.

Altres serveis

- Centre d'Informació del Parc d'Olèrdola.
- Guies sonores.
- Productes de botiga i publicacions del Museu d'Arqueologia de Catalunya i del Parc d'Olèrdola.
- Lloguer dels espais per a usos publicitaris i actes diversos.
- Incorporat al projecte de turisme cultural de la «Ruta dels ibers».

Casa Museu Verdaguer

Folgueroles (Osona)

Equip gestor

Fundació Jacint Verdaguer

Major, 7

08519 Folgueroles

Tel.: 938 122 157

Fax: 938 122 157

info@verdagner.cat

www.verdagner.cat

Instal·lacions

La Casa Museu Verdaguer és un dels museus literaris més antics de Catalunya, va obrir les seves portes l'any 1967. Forma part de la casa familiar on el poeta va viure els primers anys de la seva vida. La casa, situada en un carrer de velles llambordes, és un edifici de petites dimensions, típic de les construccions de poble del segle XVII i està ambientada a mitjan segle XIX. A la planta baixa el visitant segueix les etapes de la vida i obra del poeta. Les cambres del primer pis reproduïxen elements de la vida quotidiana d'un poblet de l'època, i al pis de dalt es pot visitar l'exposició temporal i visionar un suggeridor audiovisual sobre la dramàtica trajectòria de l'autor.

Activitats educatives

Les dimensions reduïdes del museu i l'interès patrimonial de l'entorn ens permeten entendre Folgueroles com un museu obert. A les façanes dels diversos carrers podem llegir fragments dels poemes, veure les cases on va viure, visitar els temples, i recórrer l'entorn natural i els diversos monuments erigits a la seva memòria.

Les activitats que es programen desvetllen el gust i la sensibilitat per la literatura i volen estimular el gaudi per llegir i per escriure.

Les propostes educatives expliquen d'una banda la vida del poeta en el seu entorn quotidià i de l'altra ens apropen als seus paisatges a través del seu llenguatge poètic, d'una riquesa semàntica i fonètica extraordinàries.



Propostes de treball

Rutes literàries per a tots els nivells educatius

- Verdaguer, la mirada del poeta (Folgueroles).
- Verdaguer, la mirada del poeta (Folgueroles i la Plana de Vic).
- Verdaguer a la Gleva: entre el geni poètic i el sacerdot.
- Verdaguer a la Gleva i a Vinyoles d'Orís.
- Paisatges escrits a la Plana de Vic: Verdaguer i Martí Pol (en fase de producció).

Tallers

Jocs d'infants i poesia

Nivell educatiu: educació infantil i cicle inicial de primària.

Ull de poeta

Nivell educatiu: cicle mitjà de primària.

El jo del poeta

Nivell educatiu: cicle superior de primària.

Temes curriculars

Verdaguer i els Jocs Florals

Nivell educatiu: educació secundària
3r d'ESO.

Paisatges traçats per Verdaguer: aproximació a Canigó

Nivell educatiu: batxillerat.

Altres serveis

- Biblioteca especialitzada en ciències naturals.
- Botiga especialitzada en Verdaguer.
- Assessorament i documentació en temes de Verdaguer.
- Secretaria d'Espais Escrits. Xarxa del patrimoni literari català.

Centres de documentació de la Xarxa de Parcs Naturals

Els centres de documentació recullen, compilen i difonen els nombrosos materials documentals existents sobre l'àmbit dels parcs naturals en qualsevol format (llibres, revistes, materials audiovisuals, cartografia, estudis, etc.).

Centre de Documentació del Parc Natural del Montseny. Secció Ciències Naturals

Museu de Granollers. Ciències Naturals. La Tela Av. Francesc Macià, 51. 08402 Granollers
Tel.: 938 709 651 / Fax: 938 709 651
p.montseny.cdtela@diba.cat

Centre de Documentació del Parc Natural del Montseny. Secció Humanitats

Museu Etnològic del Montseny. La Gabella. Major, 6. 17401 Arbúcies
Tel.: 972 860 908 / Fax: 972 860 983
p.montseny.cdmemga@diba.cat

Centre de Documentació del Parc Natural de Sant Llorenç del Munt i l'Obac

Edifici de Pantà, 30, 3a planta. 08221 Terrassa
Tel.: 937 397 000 / Fax: 937 397 416
p.santllorenccdea@diba.cat

Centre de Documentació del Parc del Garraf. Gavà

Centre d'Història de la Ciutat Salvador Lluç, 22. 08850 Gavà
Tel.: 932 639 630 / Fax: 932 639 631
p.garrafc.dgava@diva.cat

Centre de Documentació del Parc del Garraf. Vilanova i la Geltrú

Biblioteca Joan Oliva. Pl. de la Vila, 13. 08800 Vilanova i la Geltrú
Tel.: 938 932 039 / Fax: 938 142 425
p.garrafc.dvilanova@diba.cat

Centre de Documentació del Parc del Montnegre i el Corredor. Sant Celoni

Rectoria Vella Parc de la Rectoria Vella, s/n. 08470 Sant Celoni
Tel.: 938 641 213 / Fax: 938 675 728
p.montnegre.cdrector@diba.cat

Centre de Documentació del Parc del Montnegre i el Corredor. Mataró

Pascual Madoz, 28-30. 08302 Mataró
El Carreró, 17-19. 08302 Mataró
Tel.: 937 410 484
p.montnegre.cdmataro@diba.cat

Centre de Documentació del Parc de la Serralada Litoral

Museu Arxiu de Vilassar de Dalt Marquès de Barberà, 9 (masia Can Banús) 08339 Vilassar de Dalt
Tel.: 937 507 488 / Fax: 936 931 417
p.slitoral.cd@diba.cat

Centre de Documentació i Recursos Educatius del Parc de Collserola

Centre d'Educació Ambiental Can Coll (2a planta) Ctra. de Cerdanyola del Vallès a Horta, km 2 Apartat de correus núm. 121. 08290 Cerdanyola del Vallès
Tel.: 936 922 916 / Fax: 935 807 654
cdre@parccollserola.net

Centre de Documentació del Parc del Foix

Biblioteca de Santa Margarida i els Monjos Cadí, 2. 08730 Santa Margarida i els Monjos
Tel.: 938 186 705
p.foix.cd@diba.cat

Centre de Documentació del Parc del Castell de Montesquiu

Biblioteca Pompeu Fabra Ctra. de Berga, Grup C. 08580 Sant Quirze de Besora
Tel./fax: 938 550 263
p.montesquiu.cd@diba.cat

Centre de Documentació del Parc de la Serralada Marina

Biblioteca Elisenda de Montcada Tarragona, 32 08110 Motcada i Reixac
Tel.: 934 925 959
b.montcada.em@diba.cat

Consulteu els horaris de cada de cada centre a Internet. Podeu fer consultes a hores concertades





Altres serveis d'educació ambiental



Programa «Coneguem els nostres parcs»

L'Àrea d'Espais Naturals de la Diputació de Barcelona duu a terme des de l'any 1982, en col·laboració amb els ajuntaments implicats, el programa pedagògic «Coneguem els nostres parcs», adreçat als escolars de 6è curs d'educació primària de la província que s'hi volen acollir. Aquest programa té com a objectius principals donar a conèixer els espais de la Xarxa de Parcs Naturals i sensibilitzar els escolars sobre la utilització racional dels recursos mediambientals. La campanya segueix les orientacions de l'ordenació curricular d'educació primària, i els temes de treball corresponen a l'àrea de coneixement del medi.

L'activitat consta de dues fases, en les quals s'ha dissenyat una metodologia específica per a les escoles ordinàries, una per a les escoles d'educació especial i una per a escoles amb alumnat amb risc d'exclusió social:

En la fase 1 es fa una presentació de l'activitat i de l'espai que els alumnes visitaran en la segona fase.

- En escoles ordinàries i escoles amb alumnat amb risc d'exclusió social es fa una projecció i, en constant *feed-back* amb els alumnes, l'educador/a presenta els continguts del programa i de l'activitat al parc.
- En escoles d'educació especial es porta a terme la projecció del PowerPoint adaptat amb canvis de tipologia, quantitat de lletra i imatges. A més l'educador porta una maleta amb un conjunt de materials per treballar les explicacions a nivell tàctil, olfactiu i gustatiu.

En la fase 2 es fa un excursió a un dels espais naturals gestionats per la Diputació de Barcelona.

- Metodologia per a escoles ordinàries: L'educador/a fa de guia d'un itinerari predissenyat, que té una durada aproximada de 4 hores, en una zona del Parc en la qual els alumnes poden observar



i conèixer diferents aspectes naturals, socials i patrimonials.

- En les escoles amb alumnat amb risc d'exclusió social i escoles d'educació especial es fan grups de cada grup classe i es reparteix en 5 motxilles on hi ha material per fer diferents dinàmiques i jocs per treballar els objectius de l'activitat d'una manera amena i engrescadora. Els jocs permeten treballar tots els objectius de l'activitat de les escoles ordinàries en la mesura de les possibilitats de l'alumnat.

www.diba.cat/parcsn/educacio

Objectius generals

- Entendre què és un parc natural i conèixer la normativa que s'hi aplica.
- Reconèixer la singularitat pròpia del parc visitat.
- Adonar-se de la influència de l'home sobre el paisatge.
- Estudiar l'entorn de forma directa.
- Ser conscients de la gran importància del parc natural per les múltiples funcions que compleix: ecològica, social, patrimonial, etc.

Informació per a les escoles

lavola sostenibilitat
 Tel.: 938 515 158
 Fax: 938 520 401
educacio@lavola.com

Subvencions a les escoles per a estades als parcs

Per fer estades en equipaments pedagògics propietat de la Diputació de Barcelona, hi ha oberta una línia de subvencions a escoles i centres educatius. Aquesta subvenció pot arribar al 50% del cost de l'estada si es tracta de centres d'ensenyament que són situats dins l'àmbit dels parcs naturals, i del 20% si són de fora.

Informació

Àrea d'Espais Naturals
Comte d'Urgell, 187, 3a planta
08036 Barcelona
Tel.: 934 022 420 / Fax: 934 022 926
www.diba.cat/parcsn/subvencions



Programa escolar «Viu el parc»



«Viu el parc» és un programa cultural i pedagògic promogut per l'Àrea d'Espais Naturals de la Diputació de Barcelona amb la col·laboració dels ajuntaments de l'àmbit de cada parc. En el cas del Montseny també compta amb la col·laboració de la Diputació de Girona.

Es duu a terme des de l'any 1992 al parc de Sant Llorenç del Munt i l'Obac; des del 1993, al del Montseny (amb participació de la Diputació de Girona); des del 1995, al del Garraf; des del 1996, als parcs del Montnegre i el Corredor i del Castell de Montesquiu; des del 1999, al d'Olèrdola; des del 2001, al Parc de la Serralada de Marina; des del 2002, al Parc de la Serralada Litoral, des del 2004, al Parc del Foix i des del 2006, a l'Espai Natural de les Guilleries-Savassona.

El programa ofereix, durant un determinat període de l'any, una sèrie d'activitats



plàstiques, escèniques, musicals, literàries, folklòriques i de difusió del patrimoni natural i cultural que es porten a terme tant a l'interior dels parcs com als municipis que tenen el terme municipal dins dels límits de l'espai protegit: a l'abril a la Serralada de Marina; de l'abril al juliol, a Sant Llorenç del Munt i l'Obac; al maig a Serralada Litoral; del maig al setembre, a Montesquiu; del juliol al novembre, al Montseny, a l'octubre a les Guilleries-Savassona i del setembre al desembre, al Garraf-Olèrdola-Foix i al Montnegre i el Corredor.

El programa inclou, en cada edició, un apartat específic adreçat als escolars de cinquè de primària dels municipis del parc, que comprèn activitats educatives a les escoles i el lliurament de material pedagògic específic, com també unes festes finals en un indret emblemàtic de cada parc.



Informació

Àrea d'Espais Naturals
Comte d'Urgell, 187, 3a planta
08036 Barcelona
Tel.: 934 022 843
ds.parcsn@diba.cat
www.diba.cat/viuelparc



Gerència

FUSIC
Consell de Cent, 347, 2n
08007 Barcelona
Tel.: 932 157 411 / Fax: 932 157 932
viuelparc@diba.cat
www.diba.cat/viuelparc

Cercle d'Amics dels Parcs Naturals

El Cercle d'Amics dels Parcs Naturals és un col·lectiu d'usuaris i simpatitzants dels parcs naturals promogut per la Diputació de Barcelona l'any 1994 amb l'objectiu de divulgar el coneixement d'aquests espais i els valors associats a la seva preservació i desenvolupament sostenible. El Cercle ofereix als seus socis serveis diferents: àmplia informació dels parcs, excursions guiades, activitats lúdiques, facilitats en l'ús d'equipaments i possibilitats de participació voluntària en el manteniment i gestió dels espais protegits.

Hi ha quatre modalitats de socis: individual (per a més grans de divuit anys), juvenil, familiar, protector i voluntari. En aquest darrer cas, cal dedicar un mínim de vint-i-cinc hores anuals a tasques de protecció de l'entorn i de suport en la gestió dels parcs.

Trimestralment (llevat dels mesos d'estiu), el Cercle organitza sortides i excursions guiades per als socis, els dissabtes o diumenges, als parcs naturals i espais protegits, tant de Catalunya com de fora. També cada mes es programen conferències sobre espais naturals i indrets d'interès paisatgístic d'arreu del món, conduïdes per especialistes en aquest gènere. A més, a les vacances de Setmana Santa es programen excursions d'uns quants dies de durada a espais protegits de fora de Catalunya.

Com a nexa de comunicació entre els associats, s'edita el *Full Informatiu*, de caràcter trimestral i una revista monogràfica, *Amics*, de caràcter anual, dedicada a divulgar notícies i temes relacionats amb els espais naturals protegits.



**Cercle d'Amics
dels Parcs Naturals**

Informació

Cercle d'Amics dels Parcs Naturals
Consell de Cent, 347, s/àtic
08007 Barcelona
Tel.: 935 010 063
cercle@diba.cat
www.diba.cat/parcsn/cercle

Alberg per a la recerca El Puig

Equipament públic concebut per la Diputació de Barcelona per acollir activitats de recerca i estudi sobre el medi i els recursos naturals. Anualment s'hi organitzen estades de recerca adreçades a estudiants i joves llicenciats i coordinades per diferents departaments universitaris. Per demanar informació i fer-ne ús, cal fer una reserva prèvia a l'oficina del parc natural.

Alberg per a la recerca el Puig

Sant Marçal
08460 Montseny
Tel.: 938 475 102




Audiovisuals

Parc Natural del Montseny


Centre d'Informació Can Casades (Santa Fe)

Ctra. de Sant Celoni a Viladrau, km 21
08470 Fogars de Montclús
Tel.: 938 475 113 / Fax: 938 475 284
p.montseny.casades@diba.cat

 **Audiovisual:** «Les quatre estacions del Montseny» i «L'home i el Montseny»
Projeccions alternades (cada hora):
feiners i festius: 10, 11, 12, 13, 15 i 16 h

Museu Etnològic del Montseny. La Gabella


Major, 6
17401 Arbúcies
Tel.: 972 860 908
p.montseny.cdmemga@diba.cat

 **Audiovisual:** «Llegendes del Montseny»
Projeccions: festius d'11 a 13 h (cada mitja hora); feiners (excepte dilluns) d'11 a 13 h i de 17 a 19 h (cada mitja hora); dilluns, obert només per a grups amb hora prefixada
«Els colors del Montseny», «Castell de Montsoriu» i «La muntanya i l'èsser humà»
Projeccions: contínues dins l'horari d'obertura del museu

Parc Natural de Sant Llorenç del Munt i l'Obac


Centre d'Informació del Coll d'Estenalles

Ctra. BV-1221 de Terrassa a Navarxes, km 14,8
08279 Mura
Tel.: 938 317 300 / Fax: 938 318 090
p.santlorenç.estena@diba.cat

 **Audiovisual:** «El Parc Natural de Sant Llorenç del Munt i l'Obac»
Projeccions: segons demanda


Centre d'Informació de Mura

Antigues Escoles de Mura, s/n
08279 Mura
Tel.: 938 318 375
p.santlorenç.mura@diba.cat

 **Audiovisual:** «La vida i l'entorn»
Projeccions: segons demanda

Casanova de l'Obac


Ctra. BV-122 de Terrassa a Rellinars, km 9,8
Terrassa
Tel.: 937 435 468 (dissabtes i festius)
937 855 461 (visites concertades)
p.santlorenç.obac@diba.cat

 **Audiovisual:** «La megafada»
Projeccions: dissabtes i festius, segons demanda
Feiners: visites concertades

Parc del Garraf

La Pleta


Pista forestal asfaltada del Ratpenat a la Plana Novella, km 3,5
Sitges
Tel.: 935 971 819
p.garraf@diba.cat

 **Audiovisual:** «El Garraf. Parc Natural»
Projeccions: feiners i festius: 10.30, 11.30, 12.30, 13.30 i 14 h

Parc del Montnegre i el Corredor

Centre d'Informació d'Hortsavinyà


08490 Tordera
Tel.: 937 443 327
p.montnegre.hortsavi@diba.cat

 **Audiovisual:** «El Montnegre»
Projeccions: segons demanda

Parc del Castell de Montesquiu

Castell de Montesquiu

Tel.: 938 529 234 - 938 550 522
p.montesquiu@diba.cat

 **Audiovisual:** «Temps d'història i misteri»
Projeccions: a les hores en punt



Àrees d'esplai i àrees d'acampada



Parc Natural del Montseny

Àrea d'esplai La Guardiola

Disposa de servei de taules i seients de pedra, sanitaris, aigua potable i recollida d'escombraries. Es troba a pocs metres del Centre d'Informació Can Casades i en la cruïlla de la carretera que mena al Turó de l'Home.

Àrea d'esplai La Guardiola

Ctra. BV-5114 de Sant Celoni a Viladrau, km 20,2
Santa Fe del Montseny (Fogars de Montclús)

Àrea d'esplai de la plana del Coll

Disposa de servei de taules i bancs, sanitaris, aigua potable i contenidors de recollida selectiva de deixalles. És el punt d'inici de l'itinerari circular «El sot de l'Infern».

Àrea d'esplai de la plana del Coll

Ctra. de Sant Celoni al Turó de l'Home, km 10,8
Fogars de Montclús

Àrea d'esplai de les feixes del Vilar

A mig camí entre el nucli de la Costa i Fontmartina es troba aquesta àrea d'esplai, que aprofita les antigues feixes de la pròpera masia del Vilar. Disposa de sanitaris, aigua potable i contenidors de recollida selectiva de deixalles. Cal avisar amb antelació a l'oficina del parc natural si s'hi vol anar amb un grup nombrós.

Àrea d'esplai de les feixes del Vilar

Ctra. de la Costa del Montseny a Fontmartina, km 8,5
Fogars de Montclús

Parc Natural de Sant Llorenç del Munt i l'Obac

Àrea d'esplai de la riera de Nespres

Situada als afores del nucli històric de Mura, a tocar de la Riera de Nespres. Disposa de servei de restaurant, serveis de lloguer de taules i graelles, venda de llenya i begudes, serveis sanitaris i recollida d'escombraries.

Àrea d'esplai de la riera de Nespres

Camí veïnal de Mura a Rocafort, km 1
08278 Mura
Tel.: 938 310 472 / 618 552 140
p.santllorenc.nespr@diba.cat
Horari: dissabtes, diumenges i festius de l'1 de març al 30 de juny i de l'1 de setembre al 30 de novembre de 10 a 17 h. Consultar altres disponibilitats.

Àrea d'esplai de les Arenes

Disposa de servei de taules i serveis sanitaris. Al costat de l'àrea hi ha una font d'aigua potable.

Àrea d'esplai de les Arenes

Ctra. B-124 de Castellar del Vallès a Monistrol de Calders, km 12,3
08211 Castellar del Vallès
Tel.: 938 318 350
Horari: dissabtes, diumenges i festius de 10 a 18 h.

Àrea d'esplai del torrent de l'Escaiola

Disposa de servei de bar, serveis de lloguer de taules i graelles, venda de llenya, sanitaris i recollida d'escombraries.

Àrea d'esplai del torrent de l'Escaiola

Ctra. de Terrassa a Navarcles, km 7,5
08230 Matadepera
Tel.: 937 435 454 / 629 503 040
p.santllorenc.escaio@diba.cat
Horari: dissabtes, diumenges i festius de 10 a 18 h.
Tancada el mes d'agost. Reserves concertades els dies feiners.

Parc del Montnegre i el Corredor

Àrea d'esplai del Corredor

L'equipament, situat en uns antics camps de conreu, disposa d'àmplies feixes orientades al vessant de marina, zona d'aparcament per a vehicles i autocars, taules, sanitaris, fonts i servei de bar cafeteria.

És obert els dissabtes, diumenges i dies festius de 10 a 17 h (per a l'obertura en dies feiners del bar cafeteria, cal concertar-ho amb l'entitat gestora al telèfon 938 412 917).

Altres serveis:

- Els dies feiners (excepte dimarts) s'ofereix servei d'acollida i informació a les escoles (cal reserva prèvia).
- Itineraris senyalitzats:
 - GR i La plana del Corredor.
- Rutes guiades de mig dia o dia sencer (mínim 10 persones).

Àrea d'esplai del Corredor

Pista forestal de Can Bordoï (Llinars del Vallès) a Vallgorguina

Tel.: 938 412 917

Horari: dissabtes, diumenges i festius de 10 a 17 h. Dies feiners, cal concertar les visites amb l'entitat gestora (dimarts tancat).

Àrea d'esplai d'Hortsavinyà

Situada al costat del Centre d'Informació d'Hortsavinyà i de l'antiga església del nucli de població homònim, disposa de zona d'aparcament per a vehicles i autocars, taules i bancs, sanitaris, aigua corrent i espai per a l'esbarjo. S'hi arriba per dues pistes forestals distintes, aptes per a vehicles, una que surt de Calella i l'altra de Tordera, que es troben a pocs metres d'Hortsavinyà.

Àrea d'esplai d'Hortsavinyà

Pista forestal de Tordera a Calella de Mar

Tel.: 937 443 327

Horari: dissabtes, diumenges i festius de 10 a 17 h.

Campament juvenil El Solell del Corredor

El campament juvenil del Solell del Corredor és una instal·lació destinada a la realització de les activitats d'acampada i d'ús exclusiu per a entitats infantils i juvenils. És un equipament de lleure, propietat de la Diputació de Barcelona, i està gestionat per l'Equip d'Activitats Ambientals en règim de concessió administrativa.

Situat dins el Parc del Montnegre i el Corredor, al vessant de marina de la serra del Corredor i a 500 m d'altitud, disposa d'una zona d'acampada de 2.890 m² i una superfície total de 11.867 m². El campament juvenil es divideix en cinc feixes arbrades, que es troben a diferents nivells i amb una capacitat per a 145 persones. També disposa d'aigua de pou clorada, amb dos mòduls amb lavabos, sanitaris i dutxes (dos sanitaris adaptats per a persones amb discapacitats), piques per rentar, fonts i un petit aixopluc equipat per cuinar. Cal fer reserva al telèfon 938 412 917.

Accessos:

En cotxe:

Pista forestal de Can Bordoï (Llinars del Vallès) a Vallgorguina. L'accés des de Can Bordoï és apte per a autocars.

A peu:

Des de Llinars del Vallès (estació de RENFE), s'ha d'anar a buscar el GR-92; 8 km.

Des de Can Massuet, per GR-92, 5 km.

Des d'Arenys de Munt, per Sobirans i creu de Rupit, 9 km.

Des de Vallgorguina, per GR-92, 9 km.

Transports:

RENFE: línia de rodalies de Barcelona a Massanet-Massanes per l'interior.

Tel. 902 240 202

www.renfe.es

Cingles Bus, SA i Sagalés SA: cotxes de línia de Mataró a Canyamars i de Sant Celoni a Granollers.

Tel. 935 931 300

www.salgales.com

Autocars Martín Colomer, SL: cotxes de línia d'Arenys de Mar a Sant Iscle de Vallalta
Tel. 937 951 254

Sagalés, SA: d'Arenys de Mar a Sant Celoni i de la Urbanització Can Massuet a Llinars del Vallès. Tel. 902 130 014

Campament juvenil El Solell del Corredor

El Solell del Corredor

Tel.: 938 412 917

Horari: obert tot l'any excepte el mes d'agost i del 24 de desembre al 6 de gener (ambdós inclosos). Cal fer reserves amb antel·lació.

Parc del Castell de Montesquiú

Campament juvenil Devesa de les Codines

Instal·lació d'ús exclusiu per a entitats juvenils amb una zona d'acampada de 950 m² de superfície. Consta de tres feixes arbrades i amb herba amb capacitat per a 250 persones. L'àrea disposa de corrent elèctric i d'aigua de pou clorada. Té dos mòduls amb tres lavabos, tres dutxes i tres sanitaris. També disposa de dos sanitaris complets per a persones amb discapacitats. Compta amb un edifici que funciona com a bar i un magatzem amb una bateria de divuit focs per cuinar i cinc piques per rentar. Zona d'aparcament per a 30 vehicles.

El campament és un bon punt de partida per fer excursions, rutes a peu, a cavall o amb BTT, que permetran descobrir un dels paratges més bells del prepirineu català.

Àrea d'acampada juvenil Devesa de les Codines

Finca de les Codines

Ctra. BV-4655 de Montesquiú a Sora, km 1
08585 Montesquiú

Per a més informació i disponibilitat, cal telefonar a l'oficina del parc. Tel.: 938 529 902

Horari: obert tot l'any

Parc de la Serralada de Marina

Àrea d'esplai El Berenador de Can Ruti

Disposa d'aparcaments, bar, 12 taules (dues adaptades per a discapacitats) i 12 barbacoes (servei de lloguer).

Dissabtes i festius de 10 a 14 h disposa també d'un punt d'informació del parc.

Àrea d'esplai El Berenador de Can Ruti

Carretera de Badalona a Can Ruti.

Al costat de la residència, a peu de carretera.
08916 Badalona

Àrea d'esplai de les Oliveres

Serveis: font i taules (disposa de taules adaptades per a discapacitats).

Àrea d'esplai de les Oliveres

S'hi accedeix des del bari de les Oliveres per una pista sense asfaltar, direcció font de l'Alzina.

08294 Santa Coloma de Gramenet

Àrea d'esplai de la font de l'Alzina

Disposa d'aparcament, bar, 24 taules (dues adaptades per a discapacitats).

Camí de passejada tancat als vehicles.

Àrea d'esplai de la font de l'Alzina

Surt del barri de les Oliveres i continua per una pista sense asfaltar d'1,5 km

08924 Santa Coloma de Gramenet

Àrea d'esplai de la font del Tort

Serveis: aparcaments i taules (disposa de taules adaptades per a discapacitats).
Camí de passejada tancat als vehicles.

Àrea d'esplai de la font del Tort

La font del Tort està situada al municipi de Montcada i Reixac. S'hi accedeix des de la carretera de la Roca i és una de les entrades a la part ombrívola del Parc de la Serralada de Marina. 08110 Montcada i Reixac

Àrea d'esplai de la font de l'Alba

Disposa d'aparcament i 5 taules. La font es troba al costat de la piscina.

Àrea d'esplai de la font de l'Alba

Carretera de Tiana a la zona esportiva (piscina) i l'Observatori Astronòmic (carretera asfaltada a 1 km de distància de Tiana). 08391 Tiana

Parc Natural de la Serra de Collserola

Al Parc hi ha condicionades diverses àrees de lleure en indrets tradicionals, generalment planers i fàcilment accessibles des de les carreteres. Són un bon punt de partida per descobrir els valors naturals i paisatgístics dels entorns. Hi podeu anar a fer un pícnic, algun itinerari a peu o bé portar la bici i seguir un dels itineraris senyalitzats.

Santa Creu d'Olorda

És un gran pla en mig del bosc, dalt la carena i prop del puig d'Olorda. L'ermita romànica de Santa Creu d'Olorda presideix l'indret. Servei de bar, barbacoes i restaurant. Venda de llenya per les barbacoes. Àrea de pícnic i jocs.

Àrea de lleure de Santa Creu d'Olorda

Ctra. de Vallvidrera a Molins de Rei, BV-1468, km 6,2. Tel.: 936 689 665 - 936 688 828

Torrent de Can Coll

És un gran pla a peu de carretera, condiciat per a l'estada i el joc. Prop del torrent de Can Coll, els diferents ambients naturals que hi conviuen fan molt interessant la descoberta dels entorns.

Disposa de quiosc-restaurant, barbacoes i venda de llenya. Àrea de pícnic i joc. Dimarts tancat.

Àrea de lleure de Can Coll

Ctra. de Cerdanyola a Horta (BV-1415) km 2
08290 Cerdanyola del Vallès
Tel.: 935 806 986 / 936 926 185

Santa Maria de Vallvidrera

És un paratge natural de gran bellesa situat a la part central del parc, a la capçalera de la riera de Vallvidrera. L'església de santa Maria de Vallvidrera hi té un lloc preferent.

Zona de tradició en berenars, i amb moltes possibilitats d'esbarjo.

Està situat a tocar de l'estació Baixador de Vallvidrera dels FFCC de la Generalitat.

Disposa de bar-restaurant, amb serveis adaptats. Àrea de pícnic i jocs.

Divendres tancat.

Àrea de lleure Santa Maria de Vallvidrera

Ctra. de Vallvidrera a Sant Cugat (BV-1418), km 4,7
Tel.: 932 802 649

La Salut de Sant Feliu

És un indret de tradició en aplecs i romiatges a les portes del Parc i al peu de la vall de Sant Feliu. La Casa gran de la Gleva domina les antigues feixes de conreu aptes per al picnic, els jocs i l'estada dominical.

S'hi arriba des de Sant Feliu i per la pista de la riera de Santa Creu.

Disposa de quiosc amb servei de bar i restaurant (tancat dimarts), barbacoes i venda de llenya. Àrea de picnic i joc.

Àrea de lleure de la Salut de Sant Feliu

Riera de Santa Creu
08980 Sant Feliu de Llobregat
Tel.: 936 852 618

Torre Baró

Lloc utilitzat tradicionalment per al lleure i l'esbarjo dels veïns dels barris situats a banda i banda del turó, des d'on es gaudeix d'una ampla panoràmica sobre la ciutat, la desembocadura del Besòs, Santa Coloma, Sant Adrià, Badalona i els primers pobles del Maresme. El recinte ha estat arranjat com a plaça urbana enlairada, per als barris de l'entorn, cosa que s'ha concretat en la construcció d'un mirador, la restauració de la torre i ordenació en el jardí de l'entorn per fer més agradable l'estada.

Àrea de lleure de Sant Pere Màrtir

L'indret, situat a recer de la muntanya de Sant Pere, és sobretot una magnífica talaia sobre la vall de Sant Just, el sector occidental de la mateixa serra de Collserola, el massís del Garraf i l'Ordal, i el Baix Llobregat.

S'hi arriba des de la carretera vella d'Esplugues, en direcció a «ciutat diagonal», i prenent els carrers de Ferrer i Bassa i de Pau Vergès.

Des del nucli de Sant Just hem de seguir els carrers de Batista i Roca i de Picalquers.

Àrea de picnic i joc.

Quiosc-berenador. WC adaptat. Hivern, dilluns tancat.

Àrea de lleure de Sant Pere Màrtir

Plaça Mireia, s/n
08950 Esplugues
Tel.: 934 739 184

Castellciuró

Paratge de l'entorn d'unes ruïnes medievals que s'enliren entre antics conreus damunt Molins de Rei; excel·lent mirador del Baix Llobregat, que funciona com a entrada del parc. El paisatge de l'entorn és obert, de formacions arbustives i herbàcies, amb alguns fruiters i petits rodals de pins que han colonitzat els antics camps de conreu.

Àrea de picnic.

Castellciuró

Accés pel camí forestal de Molins de Rei a Santa Creu d'Olorda.

Font Muguera

Situat entre Torre Baró i Ciutat Meridiana, connecta dos barris molt poblats del sector nord-oriental de la serra. El fonçal on està situada la font és recobert de màquies i arbusts típicament mediterranis, a la part baixa s'hi han conservat alzines, roures i pins, juntament amb la vegetació típica dels ambients de ribera.

En vehicle privat l'accés més còmode és des de Ciutat Meridiana.

Font amb taules i bancs apropiada per a un picnic fred.

Font Muguera

A peu des del baixador de RENFE de Torre Baró.

Font de la Budellera

A l'obaga del cim del Tibidabo, tocant a Vallvidrera, en un fondal d'una atracció singulars s'hi amaga la font de la Budellera, la més popular d'entre les que es conserven al parc de Collserola. El bosc d'aquest indret no ha estat sotmès a explotació, la qual cosa ha permès que es desenvolupés un bosc madur d'alzines i roures, acompanyats també per oms i avellaners, pins blanc i pinyers, i alguns til·lers i altres arbres de jardí que donen a l'indret un encís especial.

Font de la Budellera

S'hi arriba per baix, des del revolt de les monges, a la carretera de Sant Cugat a Vallvidrera; o bé per dalt, des del carrer del Camí de la Budellera, a Vallvidrera.

Àrea d'estada del Terral

A tocar de Molins de Rei, és la porta d'entrada del parc des del Baix Llobregat.

La vegetació dels voltants la componen camps de fruiters, pinedes de pi blanc i vegetació pròpia del fondal. Per la banda interior l'àrea limita amb el fondal del torrent de Sant Bertomeu, que es pot observar des d'un petit mirador amb tot un seguit de cartells que il·lustren la vegetació del fondal.

Petit espai condicionat amb una zona de pícnic, una zona de repòs i una altra d'aparcament

Àrea d'estada del Terral

Accés des de Molins de Rei i des de Vallvidrera per la carretera BV-1468; des de la Floresta per la Rierada.

Àrea d'estada de Can Cuiàs

El Parc de Can Cuiàs és la porta d'entrada al Parc des de Montcada. Aquesta gran zona verda compta amb una extensió de 22,53 ha i una xarxa de camins que facilita la descoberta dels valors naturals i paisatgístics de l'entorn. Un mirador en forma d'estrella ofereix vistes panoràmiques al turó de Montcada.

Disposa de tres àrees d'estada amb bancs i taules per al descans i àpats a l'aire lliure.

El Parc de Can Cuiàs no té una zona d'aparcament específica, per la qual cosa es recomana arribar-hi amb transport públic. S'hi pot arribar amb el Metro L11 estació Can Cuiàs i amb els busos 62-76-103-155.

Espai Natural de les Guilleries-Savassona

Àrea d'esplai dels Vernets de Ca la Marta

Situada en uns antics camps de conreu a peu de carretera, disposa de quatre feixes, zona d'aparcament, taules, sanitaris, una font i espai per a l'esbarjo.

Aquesta àrea disposa també d'un punt d'informació que actualment encara no està en funcionament.

Àrea d'esplai dels Vernets de Ca la Marta

Crta. N-141 D, km 15,5
08519 Vilanova de Sau

Àrea d'esplai de la Font Trobada

Espai emblemàtic del municipi de Folgueroles utilitzat per al lleure i l'esbarjo. Disposa de zona d'aparcament, taules, una font, àrea de pícnic i joc.

En aquest espai l'artista Pere Jaume va realitzar una intervenció paisatgística que consistia a dibuixar la signatura del poeta Jacint Verdaguer tot seguint el curs de l'aigua.

Àrea d'esplai de la Font Trobada

La Font Trobada
Ctra. N-141 D, km 6,2
08519 Folgueroles

Parc del Foix

Àrea d'esplai la Marina

Centre de Serveis del Parc La Marina - Servei de Vigilància
Carretera de Castellet a Vilanova, km 11
08729 Castellet i la Gornal
Tel.: 639 347 713



Centres i punts d'informació i atenció als visitants



Per saber els horaris dels equipaments, molt subjectes a l'estacionalitat i als dies de la setmana, el millor és que consulteu la web: www.diba.cat/parcsn o bé telefonau al centre que us interessi abans de sortir.

Parc Natural del Montseny

Centre d'Informació Can Casades

Situat a la vall de Santa Fe. Centre d'atenció als visitants, on es pot obtenir informació general del parc natural. Venda de publicacions relacionades amb el massís i projecció dels audiovisuals multimèdia «Les quatre estacions al Montseny» i «L'home i el Montseny» (consulteu-ne els horaris).

Centre d'Informació Can Casades

Santa Fe de Montseny
Ctra. BV-5114 de Sant Celoni a Viladrau, km 21
08470 Fogars de Montclús
Tel.: 938 475 113
Horari: feiners i festius de 10 a 14 h
i de 15 a 16.30 h.
p.montseny.casades@diba.cat

Centre d'Informació de la Rectoria del Brull

Situat a l'antiga rectoria del Brull. Centre d'atenció als visitants on s'ofereix informació sobre el parc natural i s'hi poden adquirir publicacions relacionades amb el massís i productes alimentaris i artesanals. S'hi fan, també, exposicions temporals. Punt de sortida de les visites guiades a les restes ibèriques del Turó de Montgròs (consulteu-ne els horaris).

Centre d'Informació de la Rectoria del Brull

Rectoria del Brull
08553 el Brull
Tel.: 938 840 692
p.montseny.brull@diba.cat

Centre d'Informació de Montseny

Centre d'atenció als visitants on s'ofereix informació del parc natural i venda de publicacions relacionades amb el massís. Visita les exposicions permanents «Les esquelles d'en Jaume» i «El Parc Natural del Montseny. Un diàleg entre l'home i el territori» al Casal de Cultura (visites concertades).

Centre d'Informació de Montseny

Pl. de la Vila, 7
08460 Montseny
Tel.: 938 473 137
p.montseny.casal@diba.cat

Centre d'Informació de Fogars de Montclús

Centre d'atenció als visitants on s'ofereix informació sobre el parc, venda de publicacions i exposició permanent. Compta amb servei de bar i zona de lleure i aparcament.

Centre d'Informació de Fogars de Montclús

Ctra. BV-5114, km 4
08470 Fogars de Montclús
Tel.: 938 475 290
p.montseny.cifogars@diba.cat

Punt d'Informació d'Arbúcies

Situat en el Museu Etnològic del Montseny d'Arbúcies, el Punt d'informació és un centre d'atenció als visitants que ofereix informació sobre el parc natural i venda de publicacions relacionades amb el massís. Compta amb la projecció de l'audiovisual multimèdia «Les llegendes del Montseny» (consulteu-ne els horaris) i amb la projecció contínua de l'audiovisual «Els colors del Montseny».

Museu Etnològic del Montseny. La Gabella

Major, 6
17401 Arbúcies
Tel.: 972 860 908 / Fax: 972 860 983
p.montseny.cdmemga@diba.cat
Horari: de dimarts a dissabte d'11 a 14 h i de 17 a 20 h. Diumenges d'11 a 14 h.

Centre d'Informació de Sant Esteve de Palautordera

Centre d'atenció als visitants on s'ofereix informació i la possibilitat de participar en itineraris guiats pel parc natural. És també punt de venda de productes artesans.

Centre d'Informació de Sant Esteve de Palautordera

Ctra. Montseny cantonada c/ Àngel Guimerà
08461 Sant Esteve de Palautordera
Tel.: 938 482 008 / Fax: 938 482 008
p.montseny.esteve@diba.cat

Punt d'Informació d'Aiguafreda

Centre d'atenció als visitants on s'ofereix informació sobre el parc natural i venda de publicacions relacionades amb el massís.

Punt d'Informació d'Aiguafreda

Parc de la Carretera, s/n
08591 Aiguafreda
Tel: 938 440 154
p.montseny.aiguafre@diba.cat

Punt d'Informació de Seva

Equipament gestionat per l'Ajuntament de Seva en conveni amb la Diputació de Barcelona, destinat a oferir informació dels serveis i d'altres equipaments del parc. S'hi poden adquirir publicacions.

Punt d'Informació de Seva

C. de Dalt, 5
08553 Seva
Tel.: 938 840 111 / Fax: 938 840 214
p.montseny.seva@diba.cat

Punt d'Informació de Figaró

Situat a Ca l'Antic, un antic molí del segle XVIII, declarat Bé Cultural d'Interès Local. Ofereix informació general del parc i de l'oferta turística del municipi.

Disposa d'un punt d'informació interactiu, ubicat a peu de carrer, amb un interfon perquè les persones amb mobilitat reduïda puguin comunicar-se amb l'informador.

Molí de Ca l'Antic

08590 Figaró-Montmany
Tel. 618 130 668
p.montseny.aiguafre@diba.cat

Parc Etnològic de Tagamanent

La masia del Bellver, acull el punt d'informació i el servei de bar i restauració. S'hi organitzen tallers per a infants, visites guiades a l'entorn, itineraris, activitats organitzades per l'equip pedagògic de l'equipament, cicles de conferències i altres activitats culturals.

Punt d'Informació al Parc Etnològic de Tagamanent

Masia Bellver - Parc Etnològic de Tagamanent
08593 Tagamanent
Tel.: 937 445 082 / Fax: 937 445 082
p.montseny.bellver@diba.cat / info@lactalma.net

Centre Cultural Europeu de la Natura

S'hi ofereix, per part d'especialistes, informació del parc i del municipi de Viladrau amb la finalitat d'afavorir la interpretació i la dinamització del territori tant per als seus habitants com per als seus visitants. S'hi poden adquirir publicacions i productes artesanals.

Punt d'Informació al Centre Cultural Europeu de la Natura

C. Migdia, 1 (CCEN)
17406 Viladrau
Tel.: 938 848 035 / Fax: 938 849 011
p.montseny.viladrau@diba.cat /
ccen.viladrau@ddgi.es

Punt d'Informació de Tagamanent

Centre d'atenció als visitants on s'ofereix informació sobre el parc natural i les activitats programades. També disposa de documentació sobre el parc i de l'oferta turística del municipi de Tagamanent.

Punt d'Informació de Tagamanent

Plaça del Montseny, s/n

Al costat de la carretera C-17 (camí d'accés al Turó del Tagamanent i al Pla de la Calma)

08593 Tagamanent

Tel.: 938 429 121

p.montseny.taga@diba.cat

Punt d'Informació de Riells de Montseny

Centre d'atenció als visitants on es pot trobar informació general del parc i publicacions.

Punt d'Informació de Riells de Montseny

Ctra. GIV-5521, km 6,6

(al costat de l'ermita)

17404 Riells i Viabrea

Punt d'Informació de Gualba

Centre d'atenció als visitants on s'ofereix informació sobre el parc natural.

Punt d'Informació de Gualba

Estació de Renfe La Batllòria

Les Afores (Batllòria)

08474 Gualba

Tel.: 630 876 189

eliblanco@fabm.cat

Punt d'Informació de la Mongia. Sant Pere de Vilamajor

Centre d'atenció als visitants que ofereix informació sobre rutes, paratges i indrets interessants del parc, així com informació del municipi. També ofereix venda de publicacions i de productes artesanals.

Aquest punt d'informació es troba a l'edifici de La Mongia, una edificació singular situada en el nucli històric del municipi, rehabilitada recentment.

Punt d'Informació de la Mongia.

Sant Pere de Vilamajor

Església 3. La Mongia

08458 Sant Pere de Vilamajor

Tel.: 938 610 418

Punt d'informació de Cànoves i Samalús

Centre d'atenció als visitants, situat a l'entrada del nucli històric de Cànoves, que ofereix informació i disposa de publicacions del parc natural i del municipi.

Punt d'informació de Cànoves i Samalús

Avinguda Josep Crous, s/n

08445 Cànoves i Samalús

Tel.: 938 434 223

p.montseny.canoves@diba.cat

Parc Natural de Sant Llorenç del Munt i l'Obac

Centre d'Informació de Coll d'Estenalles

Informació, consells i recomanacions per al gran públic i als grups escolars que s'hi atansen.

Centre d'Informació de Coll d'Estenalles

Ctra. BV-1221 de Terrassa a Navarcles, km 14,8

08279 Mura

Tel.: 938 317 300 / Fax: 938 318 090

p.santlorencestena@diba.cat

Horari: feiners i festius de 10 a 15 h;

Nadal i Cap d'Any tancat.

Centre d'Informació de Mura

Equipament situat a les antigues escoles de Mura, a tocar de la riera de Nespres. S'hi pot visitar l'exposició permanent «A l'abric del rocam», que explica l'evolució històrica i la transformació del paisatge, i l'audiovisual «La vida i l'entorn»; a més d'uns plafons explicatius sobre el municipi de Mura. El centre és el punt d'arrencada de diverses excursions. També s'hi poden adquirir publicacions i productes artesanals. Gestionat pel Consorci per a la Promoció Turística de les Valls del Montcau.
www.vallsdelmontcau.org

Centre d'Informació de Mura

Antigues Escoles de Mura, s/n
08278 Mura
Tel.: 938 318 375 / Fax: 938 316 010
p.santllorenç.mura@diba.cat
vallsdelmontcau@diba.cat

Centre d'Informació del Pont de Vilomara i Rocafort

Exposició permanent «Les tines al mig de la muntanya», sobre el procés de recollida i tractament del raïm i la vinya. Disposa de dues sales i lavabos.

Centre d'Informació del Pont de Vilomara i Rocafort

Sant Jaume, 30 (Centre Cívic)
08254 El Pont de Vilomara i Rocafort
p.santllorenç.pont@diba.cat

Punt d'Informació del Monestir de Sant Llorenç del Munt

Informació del parc i venda de publicacions. El centre disposa d'una exposició permanent titulada «Història del monestir de Sant Llorenç del Munt». Visita guiada gratuïta al conjunt monumental els diumenges a les 11 h. Servei de bar i restaurant. Organitzen itineraris guiats per l'entorn adreçats al públic general.

Punt d'Informació del Monestir de Sant Llorenç del Munt

La Mola
08230 Matadepera
Tel.: 937 435 454
p.santllorenç.mola@diba.cat

Punt d'Informació de Monistrol de Calders

Informació general del parc.

Punt d'Informació de Monistrol de Calders

Pl. de la Pedrera, s/n
08275 Monistrol de Calders

Punt d'Informació de Talamanca

Informació general del parc.

Punt d'Informació de Talamanca

Raval, 4
08279 Talamanca
p.santllorenç.pital@diba.cat

Punt d'Informació del Marquet de les Roques

Visites guiades a la casa senyorial de l'avi del poeta Joan Oliver, *Pere Quart*, els dissabtes, diumenges i festius a les 11 h. Disposa de l'exposició permanent «La colla de Sabadell, entre el noucentisme i l'avantguarda», amb venda de publicacions del poeta. S'organitzen per a les famílies una àmplia i variada proposta de tallers, activitats de participació i joc i itineraris lúdics, tots els diumenges a les 11.30 h.

Servei d'informació del parc, farmaciola i serveis amb espai adaptat per a la higiene dels nadons.

El Marquet de les Roques

Vall d'Horta
08212 Sant Llorenç Savall
Tel.: 937 141 362
p.santlorenç.marq@diba.cat

Parc del Garraf

Centre d'Informació la Pleta

Antiga masia condicionada com a centre d'informació i oficina administrativa del parc. També s'hi poden adquirir publicacions sobre el massís.

Disposa d'una exposició sobre l'àliga cuabarrada, amb càmera web situada al parc i d'un audiovisual multivisió titulat «El Garraf. Parc Natural». Punt de sortida de diferents itineraris.

Centre d'Informació la Pleta

Pista forestal asfaltada del Ratpenat a la Plana Novella, km 3,5
08870 Sitges
Tel.: 935 971 819 / Fax: 935 970 887
p.garraf@diba.cat
Horari: de dilluns a divendres de 8 a 15 h

Centre d'Informació la Sala

Informació dels serveis i altres equipaments del parc. S'hi poden adquirir publicacions i productes artesanals del Garraf. Gestionat per Jafrà Natura.

Centre d'Informació la Sala

Major, s/n
08810 Olivella
Tel.: 938 968 465 - 627 978 569
p.garraf.lasala@diba.cat

Centre d'Informació Petit Casal de Begues

Equipament destinat a oferir informació dels serveis i altres equipaments del Parc del Garraf. Disposa d'una exposició permanent, «Els colors del Garraf», d'una videoexposició permanent sobre la Xarxa de Parcs Naturals i d'una sala de reunions. S'hi poden adquirir publicacions i productes artesanals. Gestionat per Jafrà Natura.

Centre d'Informació Petit Casal de Begues

Petit Casal de Begues
Pg. de l'Església, 1
08859 Begues
Tel.: 936 392 509 - 627 978 569
p.garraf.petitcasal@diba.cat

Punt d'Informació de Sant Pere de Ribes

Centre d'atenció als visitants on s'ofereix informació del parc i venda de publicacions relacionades amb el massís. Gestionat per l'Oficina de Turisme Municipal de Sant Pere de Ribes.

Punt d'Informació de Sant Pere de Ribes

Masia Can Puig
C/ Major, 110
08810 Sant Pere de Ribes
Tel.: 938 962 857 i 938 963 244
turisme@santperederibes.cat
p.garraf.ribes@diba.cat

Punt d'Informació de Turisme de Sitges

Informació de serveis i altres equipaments del parc. S'hi poden adquirir publicacions. Sortides guiades. Gestionat per l'Ajuntament de Sitges.

Punt d'Informació de Turisme de Sitges

Agència de Promoció
Sínia Morera, 1
Tel.: 938 945 004
08870 Sitges

Punt d'Informació d'Olèrdola

Ajuntament d'Olèrdola
Av. Catalunya, 12
08734 Olèrdola
Tel. 938 903 502
p.olerdola.olerdola@diba.cat

Punt d'Informació d'Olesa de Bonesvalls

Informació general del parc. Seu del Centre de Documentació i Activitats Espeleològiques. Gestionat per la Federació Catalana d'Espeleologia.

Punt d'Informació d'Olesa de Bonesvalls

Pl. de l'Ajuntament, s/n
Centre Cívic d'Olesa de Bonesvalls
08795 Olesa de Bonesvalls
Tel.: 938 984 375
p.garrafciolesa@diba.cat
www.olesadebonesvalls.net

Parc d'Olèrdola**Punt d'Informació de Canyelles**

Informació general del parc.

Punt d'Informació de Canyelles

Ajuntament de Canyelles
Pl. de l'11 de setembre, s/n
08811 Canyelles
Tel.: 938 973 011
p.olerdola.canyelles@diba.cat
canyelles@canyelles.org

Punt d'Informació del Museu d'Arqueologia de Catalunya - Olèrdola

Conjunt històric i jaciment arqueològic on trobem restes des de la prehistòria fins a l'edat mitjana. És també un punt d'informació del parc. Visites comentades i activitats pedagògiques. Centre d'Interpretació: «Recorregut des de la prehistòria fins a l'època medieval». Informació del Parc d'Olèrdola i del Parc del Garraf.

Punt d'Informació del Museu d'Arqueologia de Catalunya - Olèrdola

Castell d'Olèrdola
08734 Olèrdola
Tel.: 938 901 420 / 934 235 601
Fax 938 901 420
difusiomac.cultura@gencat.net
www.mac.es

Parc del Montnegre i el Corredor**Centre d'Informació del Santuari del Corredor**

Situat en un cobert al costat del santuari marià del Corredor, dins el recinte tancat que formen el santuari, la masoveria i el mateix centre d'informació. El visitant hi pot trobar informació sobre el parc, realitzar itineraris guiats de mitja jornada o dia sencer (mínim deu persones) i adquirir publicacions sobre el parc. El centre disposa d'una exposició permanent sobre el massís. Del centre en surt un itinerari senyalitzat: «La plana del Corredor». Gestionat per l'Escola de Natura del Corredor.

Punt d'Informació d'Olèrdola

Informació general del parc.

Centre d'Informació del Santuari del Corredor

Recinte del Santuari del Corredor
08319 Dosrius
Tel.: 937 434 367

Centre d'Informació de Tordera

Informació del parc, itineraris senyalitzats,
venta de publicacions i activitats diverses.

Centre d'Informació de Tordera

Galeries de la plaça de la Concòrdia
08490 Tordera
Tel.: 937 643 717
p.montnegre.tordera@diba.cat

Centre d'Informació d'Arenys de Munt

El visitant hi pot trobar informació sobre el
parc, itineraris senyalitzats i adquirir
publicacions. El centre disposa d'una
exposició permanent de fauna vertebrada de
la col·lecció de Jordi Puigduví.

Centre d'Informació d'Arenys de Munt

Parc de Can Jalpí (La Central)
08358 Arenys de Munt
Tel.: 931 160 030
p.montnegre.arenys@diba.cat

Centre d'Informació d'Hortsavinyà

Informació del parc, itineraris, venda de
publicacions, guies, llibres i articles
relacionats amb la natura. Exposició
«El món de les caixes niu» i activitats
diverses. Audiovisual «El Montnegre
i el Corredor».

Centre d'Informació d'Hortsavinyà

Hortsavinyà
08490 Tordera
Tel.: 937 443 327
p.montnegre.hortsavinya@diba.cat

Centre d'Informació de Vallgorguina

Equipament destinat a facilitar al visitant la
informació general del parc a més de ser el
punt de sortida de diferents itineraris
senyalitzats. S'hi poden adquirir publicacions
referides al massís. El centre alberga una
exposició sobre el dolmen de Pedra Gentil.

Centre d'Informació de Vallgorguina

Església, 13
08471 Vallgorguina
Tel. 938 679 332

Centre d'Informació de Sant Cebrià de Vallalta

Punt jove i centre d'informació del parc.
El centre ofereix tot tipus de documentació
sobre el Parc del Montnegre i el Corredor:
documents, tríptics, mapes, publicacions.
També disposa d'un ordinador per fer
consultes i un plafó gran sobre el parc.

Centre d'Informació a Sant Cebrià de Vallalta

Casal de cultura i Joventut
Miquel Martí i Pol, 2
08396 Sant Cebrià de Vallalta
Tel.: 937 630 822
p.montnegre.scv@diba.cat

Punt d'Informació de Fogars de la Selva

Situat al Museu de Fogars de la Selva, va ser
inaugurat l'any 2010. El museu compta amb
una exposició d'eines de camp i la recreació
d'una masia rural catalana, a l'entrada de la
qual es troba el punt d'informació del parc.
S'ofereix informació del parc, itineraris
senyalitzats i activitats diverses: visites
guiades al museu, visites sense guia i
activitats didàctiques per a escolars.

Punt d'Informació de Fogars de la Selva

Plaça Serra de Marina, s/n
08495 Fogars de la Selva
Tel. i Fax: 937 644 288
p.montnegre.forgars@diba.cat
www.fogarsdelaselva.org

Punt d'Informació de Sant Iscle de Vallalta

Equipament que es troba a l'interior de l'Ajuntament de Sant Iscle de Vallalta. El visitant hi pot trobar informació i publicacions sobre el parc i realitzar diverses activitats programades.

Punt d'Informació de Sant Iscle de Vallalta

Ecoles, 2 (bxs. de l'Ajuntament)
08359 Sant Iscle de Vallalta
Tel.: 937 946 005

Punt d'Informació del Mercat de Tordera

Situat a la caseta municipal d'informació turística ubicada al mercat setmanal de Tordera, el visitant hi pot trobar informació sobre el parc, itineraris senyalitzats i adquirir publicacions relacionades amb el parc i el seu entorn.

Mercat de Tordera

08940 Tordera
p.montnegre.tordera@diba.cat

Parc de la Serralada Litoral

Centre d'Informació de la Creu de Can Boquet

Informació sobre itineraris i activitats al parc, venda de mapes i guies; possibilitat de fer consultes relacionades amb el territori i la seva gestió. Des d'aquest centre s'organitzen i coordinen les sortides guiades el darrer diumenge de cada mes. A més disposa d'un quiosc interactiu perquè els usuaris puguin realitzar consultes sobre el parc i els municipis que el formen.

Centre d'Informació de la Creu de Can Boquet

Creu de Can Boquet
08339 Vilassar de Dalt
Tel.: 656 903 642
p.slitoral.canboquet@diba.cat

Punt d'Informació de Can Lleonart

Informació general del parc.

Punt d'Informació de Can Lleonart

Plaça Germans Lleonart, 1
08328 Alella
Tel.: 935 554 650

Parc del Foix

Punt d'Informació de Castellet

Informació general del parc.

Punt d'Informació de Castellet

Ajuntament de Castellet i la Gornal
Rosselló, 19-23
08729 Castellet i la Gornal
Tel.: 977 670 326 / Fax: 977 670 277
p.foix@diba.cat

Punt d'Informació Molí del Foix. Centre d'Interpretació Històric i Cultural

Aquest punt d'informació es troba ubicat al Molí del Foix. Centre d'Interpretació Històric i Cultural. A més d'informació del parc, s'hi realitzen activitats educatives, cursos i tallers adreçats als escolars i al públic en general.

Punt d'Informació Molí del Foix. Centre d'Interpretació Històric i Cultural

Farigola, 2-6
Santa Margarida i els Monjos
Tel.: 938 186 928 / 938 174 889
Fax: 938 186 928
p.foix.moli@diba.cat
www.elfoix.net

Centre d'Informació del Castell de Penyafort

Aquest punt d'informació, que ocupa una part del castell de Penyafort, fa les funcions d'informació del Parc del Foix, d'informació turística del castell i del municipi. L'espai disposa d'una recepció des d'on s'oferiran explicacions i documentació sobre el conjunt monumental, informació general sobre el municipi, la comarca i el Parc del Foix, especialment la zona de l'embassament. També disposa com d'una sala d'audiovisuals.

Castell de Penyafort

Santa Margarida i els Monjos

Parc del Castell de Montesquiú

Castell de Montesquiú

El castell és un casal fortificat d'origen medieval amb afegits i modificacions d'èpoques posteriors que n'han alterat molt l'estructura original. Actualment és l'element arquitectònic més notori del parc comarcal i acull exposicions, l'audiovisual «Temps d'història i misteri», un punt d'informació del parc i organitza visites guiades.

Punt d'Informació del Castell de Montesquiú

Castell de Montesquiú

08585 Montesquiú

Tel.: 938 529 234 / 938 529 902

Fax: 938 529 005

p.montesquiú@diba.cat

bisaura@diba.cat

Horari: feiners de 9 a 14 h; dissabtes i festius de 10.15 a 14.15 h; dissabtes i festius de juny a setembre de 10.30 a 14 h i de 16 a 19 h.

Parc de la Serralada de Marina

Punt d'Informació El berenador de Can Ruti

L'objectiu d'aquest punt d'informació és donar a conèixer la serra de Marina, la seva biodiversitat, els seus recursos i la documentació existent, tant pel que fa al coneixement dels ecosistemes com de programes de recerca o d'altres.

Punt d'Informació El berenador de Can Ruti

Carretera de Badalona a Can Ruti. Al costat de la residència, a peu de carretera.

08916 Badalona

Punt d'Informació de l'Observatori Astronòmic de Tiana

Des del març del 2004, aquest nou punt d'informació del Parc de la Serralada de Marina està situat a la planta baixa de l'Observatori Astronòmic de Tiana. A més d'informar als usuaris del parc sobre els camins de passejada i rutes en BTT, s'hi poden adquirir publicacions i material pedagògic divers del parc.

Punt d'Informació de l'Observatori Astronòmic de Tiana

Observatori Astronòmic de Tiana

Eduard Fontserè, s/n. Zona poliesportiva

08391 Tiana

Tel.: 934 650 626

Punt d'Informació de la font de l'Alzina

Aquest punt d'informació es troba a l'àrea d'esplai de la font de l'Alzina. S'ofereixen publicacions diverses del parc i hi ha una plafó amb el plànol de l'itinerari «De la font de l'Alzina al Puig Castellar».

Punt d'Informació de la font de l'Alzina

Camí de la Font de l'Alzina, s/n
08924 Santa Coloma de Gramenet
Tel.: 934 680 199

Punt d'Informació de la Virreina

Des del maig del 2010, el Parc de la Serralada de Marina disposa d'un nou punt d'informació ubicat a la seu de l'Associació de Veïns de la Virreina de Tiana. Aquest edifici va ser rehabilitat l'any 2009 gràcies a un projecte de millora que va comptar amb una subvenció de la Diputació de Barcelona. El punt d'informació ofereix atenció al públic i disposa de fulletons informatius. També és punt de sortida de l'itinerari «El Rocar de caràcter circular».

Consulteu l'agenda del parc per veure les activitats que s'organitzen al llarg de l'any.

Punt d'Informació de la Virreina

Nou de la Virreina, 22
08391 Tiana
Tel.: 697 509 171
p.smarina.virreina@diba.cat

Espai Natural de Guillerries-Savassona**Centre d'Informació de Folgueroles**

Informació al públic. Venda de publicacions. Disposa d'una exposició permanent amb el títol «Descobrir l'Espai Natural de les Guillerries-Savassona».

Centre d'Informació de Folgueroles

Plaça Verdager, 2
08519 Folgueroles
Tel.: 938 122 329
Fax: 938 122 329
en.guillerries.folgue@diba.cat

Centre d'Informació de Sant Julià de Vilatorrada

A més d'informació de l'espai natural, hi trobareu l'exposició «Els usos de l'aigua». Aquesta mostra descriu les diferents temàtiques i utilitzacions dels recursos hídrics. A l'exposició també hi ha instal·lat un mapa interactiu de l'Espai Natural de les Guillerries-Savassona i mòduls didàctics per a les visites escolars.

Centre d'Informació de Sant Julià de Vilatorrada

Parc de les Set Fonts
08504 Sant Julià de Vilatorrada
Tel.: 938 122 786
en.guillerries.stjuli@diba.cat

Punt d'Informació de Tavèrnoles

Informació al públic. Venda de publicacions.

Punt d'Informació de Tavèrnoles

Església, 1
08519 Tavèrnoles
Tel.: 938 122 036
Fax: 938 122 328
en.guillerries.tavern@diba.cat

Punt d'Informació de Vilanova de Sau

Informació al públic. Venda de publicacions.

Punt d'Informació de Vilanova de Sau

Pg. Verdager, s/n
08519 Vilanova de Sau
Tel.: 620 131 211
en.guillerries.vilano@diba.cat

Parc Agrari del Baix Llobregat

Centre d'Informació i Gestió. Masia de Can Comas

La masia, totalment restaurada durant els anys 2003 i 2004, presenta els elements arquitectònics característics de les masies de la comarca del Baix Llobregat. Consta de diverses construccions i camps de conreu annexos, amb un total de 4,6 hectàrees. A la masia, s'hi troba actualment el Centre d'Informació i Serveis de Gestió del Parc i el Centre de Gestió Agroambiental, constituït per les Agrupacions de Defensa Vegetal (ADV) del Baix Llobregat.

També es disposa de 2 ha de camps d'experimentació en horta i d'un arborètum amb una superfície d'1,5 ha; d'una aula d'educació agroambiental, i del Centre de Documentació del Parc.

Centre d'Informació i Gestió. Masia de Can Comas

Camí de la Ribera, s/n
Apartat de correus 76. 08820 el Prat de Llobregat
Tel. 933 788 190 / 934 022 483
Fax: 933 794 800
parcagrari@diba.cat

Parc Natural de la Serra de Collserola

Can Coll. Centre d'Educació Ambiental

Equipament que els diumenges desenvolupa funcions de centre d'informació del parc.

Can Coll CEA

Ctra. de Cerdanyola a Horta, km 2
Apartat de Correus, 121
08290 Cerdanyola del Vallès
Horari: de 9.30 a 15 h. Tancat: juliol i agost.
Tel.: 936 920 396 / Fax: 935 807 654
cancoll@parccollserola.net
www.parccollserola.net

Centre d'Informació del Parc de Collserola

Informació al públic. Venda de publicacions. Exposició permanent sobre el parc. Sortida d'itineraris guiats.

Centre d'informació del Parc de Collserola

Consorci del Parc de Collserola
Ctra. de l'Església, 92
08017 Barcelona
Tel.: 932 803 552
Fax: 932 806 074
ci@parccollserola.net
www.parccollserola.net

Punt d'Informació del Parc de la Riera

Àrea de pícnic amb taules, bancs i aigua potable.

Gestionat per l'Ajuntament de Cerdanyola.

Punt d'Informació del Parc de la Riera

Pg. d'Horta – Parc de la Riera de Cerdanyola
08290 Cerdanyola del Vallès

Espai d'interpretació del Pantà de Vallvidrera

Exposició sobre el pantà i els seus entorns. Informació al públic.

Àrea de pícnic amb taules, bancs i punts d'aigua potable.

Espai d'interpretació del Pantà de Vallvidrera

Camí del Pantà, s/n
08017 Vallvidrera
Visites concertades per a grups durant tot l'any.
Telèfon reserves: 932 803 552.
ci@parccollserola.net



Oficines dels parcs



Parc Natural del Montseny

Oficina del parc natural

Masia Mariona
BV-5119, km 2,5
08470 Fogars de Montclús
Tel. 938 475 102 / Fax 938 475 368
p.montseny@diba.cat
www.diba.cat/parcsn/montseny
Horari: feiners de 9 a 16 h

Accessos:

Carretera:

Autopista AP-7
Carreteres C-17, C-25 i C-32

Tren:

Estacions de Renfe d'Aiguafreda, Breda, el Figaró, la Garriga, Riells i Viabrea, Sant Celoni, Santa Maria de Palautordera i Seva (estació de Balenyà).
Renfe: tel. 902 240 202. www.renfe.es

Autobús:

Sagalés: tel. 938 650 400
Barcelona Bus: tel. 902 130 014
Hispano-Hilariense: tel. 972 245 012

Parc Natural de Sant Llorenç del Munt i l'Obac

Oficina del parc natural

La Mata
Ctra de Terrassa a Navarcles, km 14,8
Apartat de correus 71
08230 Matadepera
Tel. 938 318 350 / Fax 938 317 737
p.santlorenç@diba.cat
www.diba.cat/parcsn/stllorenç
Horari: feiners de 9 a 14 h

Accessos:

Carretera:

Autopistes E-9 i C-16
Carreteres B-122, BV-1221 i B-124

Tren:

Estacions de Renfe de Terrassa, Vacarisses i Sant Vicenç de Castellet.
Renfe: tel. 902 240 202. www.renfe.es
Estacions dels FGC de Terrassa i Sant Vicenç de Castellet.
FCC: tel. 932 051 515. www.fgc.cat

Autobús:

Bus Parc. Estació Renfe (Terrassa) - Mura - Talamanca - Obac.
Funciona dissabtes, diumenges i festius, excepte els mesos de gener i agost.
Tel. 938 317 300
Transports Generals d'Olesa:
tel. 937 780 088
Costa Alzina: tel. 938 357 064
Sarbús: tel. 937 279 292

Parc del Montnegre i el Corredor

Oficina del parc

C/ de l'Església, 13, 2n
08471 Vallgorguina
Tel. 938 679 452 / Fax 938 679 092
p.montnegre@diba.cat
www.diba.cat/parcsn/montnegre
Horari: de dilluns a divendres de 9 a 14 h

Accessos:

Carretera:

Autopistes i autovies AP-7, C-60 i C-32
Carreteres N-II, C-61, B-510 i BV-5122 i C-35

Parc del Garraf

Oficina del parc

La Pleta
Ctra. del Rat Penat a la Plana Novella, km 3,5
08870 Sitges
Tel. 935 971 819 / Fax 935 970 887
p.garrafe@diba.cat
www.diba.cat/parcsn/garrafe
Horari: de dilluns a divendres de 8 a 15 h

Accessos:

Carretera:

Autopistes AP-7, i C-32
Carreteres N-340 i C-31

Tren:

Estacions de Renfe de Castelldefels, Garraf, Gavà, Sitges i Vilanova i la Geltrú.
Renfe: tel. 902 240 202. www.renfe.es

Autobús:

Cintoi Bus: tel. 938 937 511
 La Hispano Igualadina: tel. 934 882 621
 Mohn: tel. 977 221 030
 Soler i Saulet: tel. 936 325 133

Parc del Castell de Montesquiú

Oficina del parc

Masoveria del Castell de Montesquiú
 08589 Montesquiú
 Tel. 938 529 902 / Fax 938 529 005
 p.montesquiú@diba.cat
 www.diba.cat/parcsn/montesquiú
 Horari: de dilluns a divendres de 9 a 14 h
 Informació: tel. 938 529 234
 bisaura@diba.cat

Accessos:**Carretera:**

Carreteres C-17, C-17a i BV-4665

Tren:

L'estació de tren més propera és la de Sant Quirze de Besora-Montesquiú i la Farga de Bebié.
 Renfe: tel. 902 240 202. www.renfe.es

Autobús:

TEISA: línia de Camprodon a Barcelona. Prèvia trucada al telèfon 972 260 196.
 Parada a Montesquiú Cala Maca.

Parc d'Olèrdola

Oficina del parc

La Pleta
 Ctra. del Rat Penat a la Plana Novella, km 3,5
 08870 Sitges
 Tel. 935 971 819 / Fax 935 970 887
 p.olerdola@diba.cat
 www.diba.cat/parcsn/olerdola
 Horari: de dilluns a divendres de 8 a 15 h

Accessos:**Carretera:**

Autopistes AP-7, i C-32
 Carreteres C-15 i BV-2443

Tren:

Estacions de Renfe de Vilafranca del Penedès (enllaçar amb la línia d'autobusos que va a Olèrdola i Canyelles).
 Renfe: tel. 902 240 202. www.renfe.es

Autobús:

Autobusos Plana: tel. 938 145 848

Parc del Foix

Oficina del parc

C/ Castell, 31
 08729 Castellet i la Gornal
 Tel. i fax 977 670 169
 p.foix@diba.cat
 www.diba.cat/parcsn/foix
 Horari: feiners de 9 a 14 h

Accessos:**Carretera:**

Autopistes AP-7, i C-32
 Carreteres N-340, B-2115, BV-2116 i BV-2117

Tren:

Estacions de Renfe de Santa Margarida i els Monjos, i l'Arboç.
 Renfe: tel. 902 240 202. www.renfe.es

Autobús:

Autocars del Penedès: tel. 977 660 821
 Autocars Vendrell: tel. 938 922 544
 Bus Castellví: tel. 938 918 202
 Cintoi Bus: tel. 938 937 511

Parc de la Serralada de Marina

Oficina del parc

La Conreria
 Ctra. de Badalona a Mollet del Vallès (B-500), km 6.
 08391 Tiana
 Tel. 933 956 336 / Fax 933 956 770
 p.smarina@diba.cat
 www.diba.cat/parcsn/marina
 Horari: de dilluns a divendres de 9 a 15 h

Accessos:

Carretera:

Autopistes C-32, C-33 i B-20

Carreteres B-500, BV-5001, BV-5008 i BV-5011

Metro:

Línia 1. Parada Fondo

Línia 4. Parada Pep Ventura

Tren:

Rodalies C1. Barcelona-Mataró. Parada Montgat.

Renfe: tel. 902 240 202. www.renfe.es

Autobús:

Sagalés: tel. 938 650 400

Autobusos TUBGSAL fins a Can Ruti (Badalona).

Línies 2, B-19, B-24, B-25, B-26 i B-27.

Tel. 901 511 151

Parc de la Serralada Litoral

Oficina del parc

Av. Onze de Setembre, 53, 1r

08349 Cabrera de Mar

Tel. 937 540 024 / Fax 937 540 022

p.slitoral@diba.cat

www.diba.cat/parcsn/litoral

Horari: feiners de 9 a 14 h

Accessos:

Carretera:

Autopistes C-32, C-60, AP-7 i B-20

Carreteres B-500, BP-5002, BV-5106 i C-141c

Tren:

Les estacions de Renfe més properes són Cabrera de Mar, el Masnou, Premià de Mar, Vilassar de Mar i Montmeló. Des d'aquestes poblacions cal

enllaçar amb les línies d'autobusos.

Renfe: tel. 902 240 202. www.renfe.es

Autobús:

Sagalés: tel. 938 650 400

Casas: tel. 937 981 100

La Vallesana: tel. 937 279 292

Espai Natural de les Guillerries-Savassona

Oficina de l'Espai Natural de les Guillerries-Savassona

C/ Guillerries, 5

08519 Vilanova de Sau

Tel. 938 847 888 / Fax 938 847 887

en.guillerries@diba.cat

Horari: de dilluns a divendres de 9 a 14 h

Accessos:

Carretera:

Carreteres C-17, C-25 (sortides 183, 187 i 195)

i N-141 D

Tren:

L'estació de Renfe més propera és Vic. Des de Vic, hi ha línies regulars d'autobusos que s'acosten als municipis que formen part de l'Espai Natural.

Renfe: tel. 902 240 202. www.renfe.es

Autobús:

Autocars J. Comasòlivas: des de Vic a Sant Julià de Vilatorrada i Folgueroles (servei de dilluns a dissabte). Tel. 938 862 614

Parc Agrari del Baix Llobregat

Oficina del parc

Masia de Can Comas

Camí de la Ribera, s/n

Apartat de correus 76

08820 El Prat de Llobregat

Tel. 933 788 190 / Fax 933 794 800

parcagrari@diba.cat

www.diba.cat/parcsn/parcagrari

Horari: feiners de 8 a 15 h

Accessos:

Carretera:

Autopistes C-32 i B-20. Sortida el Prat de

Llobregat / Sant Boi de Llobregat

Carreteres B-500, BV-5001, BV-5008 i BV-5011

Metro:

Línia 5: la parada més propera és Cornellà Centre.

Tren:

L'estació més propera és la del Prat de Llobregat.

Renfe: tel. 902 240 202. www.renfe.es

Autobús:

Mohn: tel. 902 023 393

Rosanbus: tel. 932 967 788

TMB: tel. 933 187 074

Taxi:

Ràdio Taxi El Prat: tel. 933 701 611

Taxis Aeroport del Prat: tel. 934 782 050

Ràdio Taxi Transports i Missatgers

del Baix Llobregat:

tel. 936 303 030

Parc Natural de la Serra de Collserola

Oficina del parc

Ctra. de l'Església, 92

(Ctra. de Vallvidrera a Sant Cugat, km 4,7)

08017 Barcelona

Tel: 932 803 552 / Fax: 932 806 074

ci@parccollserola.net

www.diba.cat/parcsn/collserola

www.parccollserola.net

Horari: de dilluns a divendres de 8 a 15 h

Accessos:**Carretera:**

Autopistes C-16, C-58, B-30, AP-7, AP-2, B-23 i B-20

Carreteres BV-1415, BV-1417, BV-1462 i BV-1468

Metro:

Línia 3: les parades més properes al parc són Vall d'Hebron i Canyelles.

Tren:

Estacions de Renfe del Papiol, Molins de Rei, Sant Feliu de Llobregat, Torre Baró i Cerdanyola del Vallès.

Renfe: tel. 902 240 202. www.renfe.es

Estacions dels FGC del Baixador de Vallvidrera, les Planes, la Floresta, Valldoreix i Sant Cugat

FCC: tel. 932 051 515. www.fcg.cat

Funicular:

Funicular de Vallvidrera: tel 932 051 515

Funicular del Tibidabo: tel. 932 117 942

Tramvia:

Tramvia Blau: tel. 010

Autobús:

Sarbus: tel. 935 806 700

TMB: tel. 933 187 074

Recomanacions i informacions generals



L'agricultura i la ramaderia són el mitjà de vida de molts dels habitants dels parcs. En la nostra estada al parc tenim l'obligació de respectar el seu treball.



En els parcs, la major part de la terra és de propietat privada, però la conservació del patrimoni natural i cultural és responsabilitat de tots.



L'aprofitament racional del bosc és una de les activitats econòmiques més tradicionals als parcs. Les tales són regulades per la Llei forestal de Catalunya i les normatives dels parcs.



La caça als parcs és regulada amb la finalitat que es mantingui la fauna que els caracteritza.



La presència i l'activitat humana als parcs ha deixat tot un seguit de manifestacions al llarg del temps: esglésies, castells, masies, camins, marges, etc. Tot això constitueix un patrimoni cultural d'una gran riquesa que hem de conservar.



Respecteu tots els elements que configuren el paisatge dels parcs. Recordeu que la nostra societat els ha de preservar per a les generacions futures.



Els parcs són uns indrets idonis per practicar esports a l'aire lliure i per conèixer millor el nostre patrimoni natural i cultural. No us desvieu dels camins.



Dins els parcs naturals només podeu acampar a les àrees destinades a aquest ús. Demaneu informació a les oficines dels parcs.



Apreneu a conèixer els animals i les plantes de la muntanya. Respecteu-los i recordeu que algunes espècies com el boix grèvol, la molsa i el margalló són espècies protegides per la llei. La seva recol·lecció és penalitzada.



Tingueu cura que els vostres animals de companyia no molestin ni destorbin altres visitants ni els conreus o propietats dels habitants del parc.



Hi ha èpoques de l'any en què és millor no escalar en determinades zones ni practicar l'espeleologia, i per tant se'n regula la pràctica. Respecteu les indicacions que hi trobareu.



Recordeu que les castanyes només poden agafar-se amb l'autorització dels propietaris dels arbres.



Recordeu que és expressament prohibit de fer foc en tot l'àmbit dels parcs. Cal ser molt prudent amb tot allò que comporti risc d'incendi, com ara les cigarretes, la circulació motoritzada o l'abandonament de deixalles. Doneu l'alerta si detecteu una fumera sospitosa o truqueu al telèfon d'urgència dels bombers (112).



La circulació de vehicles no és permesa fora de les carreteres i les pistes d'ús públic. Respecteu els senyals.



No llenceu les deixalles a qualsevol lloc. Deixeu-les a les papereres dels parcs o als contenidors de la vostra ciutat quan torneu a casa.



Si colliu bolets, no malmeteu el bosc utilitzant eines o excavant la terra.

Índex

- Equipaments i serveis
- Empreses i entitats gestores

Equipaments i serveis

Allotjament Masia rural Can Pica	69	Biblioteca Joan Oliva i Milà. Vilanova i la Geltrú	88
Allotjament rural Casanova de Sant Miquel	5, 60	Biblioteca Pompeu Fabra. Sant Quirze de Besora	88
Àrea d'Esplai del Corredor	4, 70, 97	Campament Juvenil del Solell del Corredor	70, 97, 98
Àrea de lleure de Santa Maria de Vallvidrera	99	Campament juvenil Devesa de les Codines	98
Arxiu Històric Municipal d'Arbúcies	82	Càmping de Fontmartina	5, 57
Audiovisual «Castell de Montsoriu»	82, 94	Can Coll. Centre d'Educació Ambiental	114
Audiovisual «El Garraf. Parc Natural»	94, 108	Can Miravitges	49, 50
Audiovisual «El Montnegre»	94	Casa Museu l'Agustí	54
Audiovisual «El Parc Natural de Sant Llorenç del Munt i l'Obac»	94	Casa Museu Verdaguer	5, 87
Audiovisual «Els colors del Montseny»	82, 94, 104	Casanova de l'Obac	4, 47, 94
Audiovisual «La megafada»	47, 94	Castell de Montesquiú	16, 17, 94, 112
Audiovisual «La muntanya i l'ésser humà» 82, 94		Centre Cultural Europeu de la Natura	5, 58, 105
Audiovisual «La vida i l'entorn»	94	Centre d'Activitats Ambientals Cal Ganxo	4, 39
Audiovisual «Les llegendes del Montseny»	82, 94	Centre de Documentació del Parc Agrari del Baix Llobregat	77
Audiovisual «Les quatre estacions al Montseny»	104	Centre de Documentació del Parc de la Serralada Litoral	88
Audiovisual «L'home i el Montseny»	94, 104	Centre de Documentació del Parc del Castell de Montesquiú	88
Audiovisual «Riu avall»	76	Centre de Documentació del Parc del Foix	88
Audiovisual «Tems d'història i misteri»	94, 112	Centre de Documentació del Parc del Garraf. Gavà	84, 88
Biblioteca de Santa Margarida i els Monjos	88	Centre de Documentació del Parc del Garraf. Vilanova i la Geltrú	88
Biblioteca Elisenda de Montcada	88	Centre de Documentació del Parc Natural de Sant Llorenç del Munt i l'Obac	88

Centre de Documentació del Parc del Montnegre i el Corredor. Mataró	88	Centre d'Informació del Parc del Montnegre i el Corredor. Arenys de Munt	110
Centre de Documentació del Parc del Montnegre i el Corredor. Sant Celoni	88	Centre d'Informació del Parc del Montnegre i el Corredor. Hortsavinyà	5, 68, 97, 110
Centre de Documentació del Parc Natural del Montseny. Secció Ciències Naturals	83, 88	Centre d'Informació del Parc del Montnegre i el Corredor. Santuari del Corredor	70, 109, 110
Centre de Documentació del Parc Natural del Montseny. Secció Humanitats	82, 88	Centre d'Informació del Parc del Montnegre i el Corredor. Tordera	110
Centre de Documentació i Activitats Espeleològiques	5, 73, 74, 109	Centre d'Informació del Parc del Montnegre i el Corredor. Vallgorguina	110
Centre de Documentació i Recursos Educatius del Parc de Collserola	51, 88	Centre d'Informació del Parc del Montnegre i el Corredor. Sant Cebrià de Vallalta	110
Centre de gestió agroambiental del Parc Agrari del Baix Llobregat	77	Centre d'Informació del Parc Natural de Sant Llorenç del Munt i l'Obac. Coll d'Estenalles	94, 106
Centre d'Educació Ambiental Can Coll	4, 51, 88, 114	Centre d'Informació del Parc Natural de Sant Llorenç del Munt i l'Obac. Casanova de l'Obac	47, 48
Centre d'Informació de l'Espai Natural de les Guilleries-Savassona. Tavèrnoles	113	Centre d'Informació del Parc Natural de Sant Llorenç del Munt i l'Obac. Mura	94, 107
Centre d'Informació de l'Espai Natural de les Guilleries-Savassona. Sant Julià de Vilatorrada	113	Centre d'Informació del Parc Natural de Sant Llorenç del Munt i l'Obac. Pont de Vilomara i Rocafort	5, 66, 107
Centre d'Informació i gestió Masia de Can Comas	114	Centre d'Informació del Parc Natural del Montseny. Can Casades	94, 96, 104
Centre d'Informació de l'Espai Natural de Guilleries-Savassona. Folgueroles	113	Centre d'Informació del Parc natural del Montseny. Fogars de Montclús	104
Centre d'Informació del Parc Agrari del Baix Llobregat	77, 114	Centre d'Informació del Parc Natural del Montseny. Masia Bellver	54
Centre d'Informació del Parc de Collserola	5, 78, 114	Centre d'Informació del Parc Natural del Montseny. Poble de Montseny	104
Centre d'Informació del Parc del Garraf. La Pleta	108	Centre d'Informació del Parc Natural del Montseny. Rectoria del Brull	104
Centre d'Informació del Parc del Garraf. La Sala d'Olivella	108	Centre d'Informació del Parc Natural del Montseny. Sant Esteve de Palautordera	4, 56, 105
Centre d'Informació del Parc del Garraf. Petit Casal de Begues	108		

Centre d'Informació del Parc de la Serralada Litoral. Creu de Can Boquet	111	Exposició permanent «El Parc Natural del Montseny. Un diàleg entre l'home i el territori»	104
Centre d'interpretació de l'entorn L'Estació	4, 55	Exposició permanent «Els colors del Garraf»	108
Centre d'interpretació del Conjunt monumental d'Olèrdola	75, 86	Exposició permanent «L'àliga cuabarrada al Garraf»	108
Centre Experimental de les Arts. Vallgrassa	5, 71	Exposició permanent «Gavà, les veus del paisatge»	84
Cercle d'Amics dels Parcs Naturals	93	Exposició permanent «Història del monestir de Sant Llorenç del Munt»	107
Conjunt monumental d'Olèrdola	5, 18, 19, 75	Exposició permanent «La vida rural catalana»	51
El Marquet de les Roques	5, 64	Exposició permanent «Les esquelles d'en Jaume»	104
Escola de Natura Angeleta Ferrer	4, 49	Exposició permanent «Les tines al mig de la muntanya»	66, 107
Escola de Natura Can Grau	4, 38, 72	Exposició permanent «L'home i el medi a Collserola»	51
Escola de Natura Can Lleonart	4, 46	Exposició permanent «Mataró i la comarca del Maresme»	85
Escola de Natura de Sau. Can Mateu	4, 42	Granja Escola Can Pere	4, 40
Escola de Natura del Corredor	4, 41	La Calma. Parc Etnològic de Tagamanent	4, 54
Escola de Natura i Formació La Muntada	5, 62	La Pleta	94, 108, 116, 117
Escola de Natura la Traüna	4, 35	L'Estació. Centre d'interpretació de l'entorn - Alt Congost	4, 55
Escola de Natura Rectoria de Vallcàrquera	4, 34	Masia Bellver	54, 105
Espai d'interpretació del Pantà de Vallvidrera	114	Masia Cal Ganxo	39
Exposició multimèdia interactiva «El paisatge mediterrani»	47	Masia Can Grau	38
Exposició permanent «Els 3 Monts»	65	Masia de Can Comas	5, 77, 114, 118
Exposició permanent «El Garraf, bressol de l'espeleologia catalana»	73	Mines Prehistòriques de Gavà	84
Exposició permanent «Collserola espai natural, pensat per fer pensar»	78	Molí del Foix. Centre d'Interpretació Històric i Natural	5, 76
		Monestir de Sant Jeroni de la Murtra	23

Monestir de Sant Llorenç del Munt	11, 47, 48, 107	Programa educatiu «El Montnegre a les escoles»	68
Museu d'Arqueologia de Catalunya - Olèrdola	5, 19, 75, 86	Programa escolar «Viu el Parc»	1, 92
Museu de Gavà	5, 84, 88	Programa pedagògic «Coneguem els nostres parcs»	1, 90
Museu de Granollers. Ciències Naturals. La Tela	5, 83, 88	Projecte de turisme cultural «Ruta dels Ibers»	86
Museu de Mataró	5, 85	Punt d'Informació de l'Espai Natural de les Guàrdies-Savassona. Vilanova de Sau	113
Museu Etnològic del Montseny. La Gabella (MEMGA)	5, 82, 88, 94, 104	Punt d'Informació del Parc del Foix. Castellet	111
Observatori Astronòmic del Centre d'Activitats Ambientals Cal Ganxo	39	Punt d'Informació del Parc del Garraf. Sant Pere de Ribes	40, 108
Observatori Astronòmic del Garraf	5, 38, 72	Punt d'Informació del Parc Natural de la Serra de Collserola. Parc de la Riera	114
Oficina del Parc Agrari del Baix Llobregat	118	Centre d'Informació del Parc del Foix. Castell de Penyafort	112
Oficina de l'Espai Natural de les Guàrdies-Savassona	118	Punt d'Informació del Parc del Foix. Molí del Foix.	111
Oficina del Parc Natural de la Serra de Collserola	119	Punt d'Informació del Parc del Garraf. Centre de Documentació i Activitats Espeleològiques	73, 74
Oficina del Parc de la Serralada de Marina	117	Punt d'Informació del Parc del Garraf. Olesa de Bonesvalls	74, 109
Oficina del Parc de la Serralada Litoral	118	Punt d'Informació del Parc del Montnegre i el Corredor. Fogars de la Selva	110
Oficina del Parc del Castell de Montesquiu	117	Punt d'Informació del Parc del Montnegre i el Corredor. Sant Iscle de Vallalta	111
Oficina del Parc del Foix	117	Punt d'Informació del Parc del Montnegre i el Corredor. Mercat de Tordera	111
Oficina del Parc del Garraf	116	Punt d'Informació del Monestir de Sant Llorenç del Munt. La Mola	107
Oficina del Parc del Montnegre i el Corredor	116	Punt d'Informació del Parc Natural de Sant Llorenç del Munt i l'Obac. El Marquet de les Roques	107, 108
Oficina del Parc d'Olèrdola	117	Punt d'Informació del Parc Natural de Sant Llorenç del Munt i l'Obac. Monistrol de Calders	107
Oficina del Parc Natural de Sant Llorenç del Munt i l'Obac	116		
Oficina del Parc Natural del Montseny	116		
Petit Casal de Begues	5, 108		
Programa d'educació agroambiental «L'ecosistema agrari»	77		


Punt d'Informació del Parc Natural de Sant Llorenç del Munt i l'Obac. Talamanca	107
Punt d'Informació del Parc Natural del Montseny. Cànoves i Samalús	106
Punt d'Informació del Parc Natural del Montseny. Centre Cultural Europeu de la Natura	58, 105
Punt d'Informació del Parc Natural del Montseny. Figaró	105
Punt d'Informació del Museu Etnològic del Montseny. La Gabella. Arbúcies	104
Punt d'Informació del Parc Natural del Montseny. Riells de Montseny	106
Punt d'Informació del Parc Natural del Montseny. Gualba	106
Punt d'Informació del Parc Natural del Montseny. La Mongia. Sant Pere de Vilamajor	106
Punt d'Informació del Parc Natural del Montseny. Aiguafreda	105
Punt d'Informació del Parc Natural del Montseny. Parc Etnològic de Tagamanent	105
Punt d'Informació del Parc Natural del Montseny. Seva	105
Punt d'Informació del Parc Natural del Montseny. Tagamanent	106
Punt d'Informació del Parc d'Olèrdola. Canyelles	109
Punt d'Informació del Parc d'Olèrdola. Museu d'Arqueologia de Catalunya-Olèrdola	109
Punt d'Informació de Turisme de Sitges	108, 109
Punt d'Informació del Parc d'Olèrdola. Olèrdola	109

Rectoria Vella de Sant Celoni	88
Punt d'Informació del Parc de la Serralada de Marina. El berenador de Can Ruti	112
Punt d'Informació del Parc de la Serralada de Marina. Observatori Astronòmic de Tiana	112
Punt d'Informació del Parc de la Serralada de Marina. Font de l'Alzina	112, 113
Punt d'Informació del Parc de la Serralada de Marina. La Virreina	113
Santa Marta CIEP (Centre d'Innovació Educativa del Parc)	4, 36
Santuari del Corredor	13, 70, 109
Subvencions a les escoles per a estades als parcs	91
Vil·la romana de Torre Llauder	85

Empreses i entitats gestores

ADEMC, SCP	56
Agrupacions de Defensa Vegetal del Baix Llobregat	77
Ajuntament d'Arbúcies	82
Ajuntament d'Olesa de Bonesvalls	73
Ajuntament de Badalona	49
Ajuntament de Castelldefels	39
Ajuntament de Viladrau	58
Aprèn, Serveis Ambientals, SL	34, 55
Àrea d'Espais Naturals	1, 91, 92
Associació Catalana Cases de Colònies (ACCC)	35, 38, 39, 42

Avalot - Joves de la UGT de Catalunya	62	Gest Lúdic l'Obrador, SL	64
Brançal d'Art, SL	71	Institut Municipal de Gestió del Patrimoni Cultural i Natural de Gavà	84
Casa Museu Verdaguer	87	La Calma. Cultura i Lleure, SL	54
CEA Can Coll	53	Lavolasostenibilitat	90
Centre d'Activitats Ambientals Cal Ganxo	39	Muralles.cat	61
Centre de Recursos Pedagògics de Badalona	50	Museu d'Arqueologia de Catalunya - Olèrdola	86
Cercle d'Amics dels Parcs Naturals	93	Museu de Gavà	84
CIMA, SL	47	Museu de Granollers	83
Consell Comarcal del Baix Llobregat	77	Museu de Mataró	85
Consorci del Parc Agrari del Baix Llobregat	77	Museu Etnològic del Montseny. La Gabella	82
Consorci del Parc, de Collserola	51, 78, 79	OAG (Observatori Astronòmic del Garraf)	72
Consorci per a la Promoció Turística de les Valls del Montcau	107	Observatori Astronòmic de Tiana	112
Cooperativa Can Pere	40	Patronat Municipal de Cultura de Mataró	85
EAA (Equip d'Activitats Ambientals)	70, 97	Quatre Passes Serveis Ambientals, SCP	76
EduCA Viladrau	58	Recerques i Desenvolupament EMDE, SL	60
Escola de Natura Angeleta Ferrer	49	RIAL Educació ambiental	68, 69
Escola de Natura del Corredor	41	Rodabosc, SCCL	66
Federació Catalana d'Espeleologia	73, 109	Seny. Activitats de lleure	57
Fundació Catalana de l'Esplai	35, 38, 39, 42	SIGNATUS Grup Naturalista	46
Fundació Jacint Verdaguer	87	Tríade, scp. Serveis culturals	75
Fundació SIGEA (Educació ambiental, patrimonial i valors humans)	77	Viladraueducació.com	36
FUSIC	92		
Associació GAIADEA (grup associat per la investigació, assessorament i divulgació en energies netes i renovables)	67		



© Diputació de Barcelona

Primera edició: maig 2006

Segona edició: juliol 2007

Tercera edició: setembre 2008

Quarta edició: juny 2009

Cinquena edició: juny 2011

Coordinació: Comissió d'Educació Ambiental i Ús Públic de la Xarxa de Parcs Naturals

Producció i edició: Direcció de Comunicació de la Diputació de Barcelona

Cartografia: Institut Cartogràfic de Catalunya, Oficina de Gestió Cartogràfica de la Diputació de Barcelona i Esfera

Fotografies: Arxiu Consorci Parc de Collserola, Arxiu Memga, Arxiu de la Xarxa de Parcs Naturals, Diputació de Barcelona, Jaume Balanyà, Eva Bellapart, Kim Castells, Lluís Dantart, Francesc Muntada, Iñaki Relanzón i Shooting

Foto coberta: Aprèn, Serveis Ambientals, SL (tram de la riera de Vallcàrquera).

DL: B-00000-2011





