

D. DOCUMENTACIÓ DE REFERÈNCIA I ANNEXOS

D. DOCUMENTACIÓ DE REFERÈNCIA I ANNEXOS	1
D.1 BIBLIOGRAFIA	5
1 BIBLIOGRAFIA	7
D.2 CATÀLEG EQUIPAMENTS	9
1 LLISTAT EQUIPAMENTS I SERVEIS D'ÚS PÚBLIC	11
2 FITXES EQUIPAMENTS	13
D.3 ORDENANCES	29
1 PROPOSTES DE MODIFICACIÓ DE LES ORDENANCES D'ÚS PÚBLIC	31
1.1 MODIFICACIONS RECOMANADES	31
D.4 CARTOGRAFIA	35

D.1 BIBLIOGRAFIA

1 BIBLIOGRAFIA

- Guia “Serralada de Marina. La Conreria”
- Tríptics informatius Parc de la Serralada de Marina
- Guia de Serveis de la Diputació de Barcelona
- Inventari del patrimoni arquitectònic del Parc de la Serralada de Marina
- Web Parc de la Serralada de Marina
- Pla Especial de Protecció i Millora del Sector Sud de la Serralada de Marina
- Servei d'Informació Econòmica Municipal (SIEM), Diputació de Barcelona
- Programa Hemes de la Diputació de Barcelona
- Pla Director de Can Miravitges
- Manual Ecotrans para la mejora de la calidad ambiental de actividades recreativas en la naturaleza, Ecotrans 1995
- Àrea d'Espais Naturals, Diputació de Barcelona: *Guia d'itineraris per la Xarxa de Parcs Naturals*, octubre 2006.
- Àrea d'Espais Naturals, Diputació de Barcelona: *Guia de rutes literàries per la Xarxa de Parcs Naturals*, octubre 2007.
- Direcció de Serveis de Recursos Interns i Sistemes: *Avaluació de la satisfacció dels usuaris dels Parcs Naturals, 2000 i 2002*.
- Pla d'accessibilitat de la Xarxa de Parcs Naturals de la Diputació de Barcelona: *Itineraris i instal·lacions als espais naturals*.
- Manual 03. Serie manuales EUROPARC-España: Evaluación del papel que cumplen los equipamientos de uso público en los espacios naturales protegidos.

D.2 CATÀLEG EQUIPAMENTS

1 LLISTAT EQUIPAMENTS I SERVEIS D'ÚS PÚBLIC

A continuació es presenta un llistat de la relació d'equipaments i serveis d'ús públic del Parc de la Serralada de Marina.

Oficina

Oficina del Parc de la Serralada de Marina. La Conreria

Equipaments d'educació ambiental

Escola de Natura Can Miravitges

Museus i altres equipaments culturals

Observatori Astronòmic de Tiana. Punt d'Informació

Miradors i observatoris de fauna

Mirador de l collet de la Valle nçana

Àrees d'esplai

Àrea d'esplai de la font de l'Alba

Àrea d'esplai de la font de l'Alzina. Punt d'Informació de la font de l'Alzina

Àrea d'esplai de les Oliveres

Àrea d'esplai El berenador de Can Ruti. Punt d'Informació El berenador de Can Ruti

Àrea d'esplai de la font del Tort

* Les fitxes dels equipaments no contenen l'Àrea d'Esplai de les Oliveres pel fet que no estava en funcionament en el moment del treball de camp del projecte.

2 FITXES EQUIPAMENTS


OFICINA DEL PARC	
OFICINA DEL PARC DE LA SERRALADA DE MARINA. LA CONRERIA	
	Dades bàsiques Municipi /Comarca: Tiana /Maresme Adreça: Ctra. B-500, km 6 08391 Tiana Telèfon: 933 956 336 h.p.smarina@diba.cat Horari atenció al públic: de dilluns a divendres de 9h a 15h

Gestió	
Propietat	
Qui ho gestiona?	Gestió directa del Parc



RECURSOS-INFRAESTRUCTURES			SERVEIS I ACTIVITATS
Accessos	A peu:	Hi ha itineraris	Venda de publicacions
	Cotxe:	Si	Recull i sistematització de suggeriments dels usuaris
	Adaptat:	No	
Aparcament (capacitat)	Cotxes	20	Itineraris
	Autocars	No	Senyalitzats Si
Senyalització	Des de la carretera	Si	
	De Benvinguda	No	
Equipaments i serveis	Font (potables):	No	
	Sanitaris	Si	
Elements d'interès:			
Existència propera de la casa de colònies privada La Conreria			
Es tracta de la casa dels guardes			

ANÀLISI DE FLUXOS		
Residus	Com les recullen?	Recollida urbana municipal
	Recollida selectiva	En totes les instal·lacions
Energia	No renovables	Connexió a la xarxa urbana
	Renovables	No
Aigua	Abastament i qualitat	Connexió a la xarxa urbana
	Residual	Connexió a la xarxa urbana

EQUIPAMENTS D'EDUCACIÓ AMBIENTAL	
ESCOLA DE NATURA CAN MIRAVITGES / ESCOLA DE NATURA ANGELETA FERRER	
	Dades bàsiques
	Municipi / Comarca: Badalona Adreça: Pomar de Dalt, 16 Telèfon: 93 395 0105 Mail: escoladenatura@aj-badalona.es

GESTIÓ	
Objectiu equipament	Un recurs pedagògic i de sensibilització que respongui a les necessitats educatives de la població en els temes relacionats amb el medi natural i l'educació ambiental.
Propietat	Ajuntament de Badalona
Gestió	Tipus Conveni amb el Parc

RECURSOS-INFRAESTRUCTURES			SERVEIS I ACTIVITATS	
Accessos	A peu:	Si	Venda de publicacions	No
	Cotxe:	Si	Recull i sistematització de suggeriments dels usuaris	No
	Adaptat	No		
Pla d'emergència	Si			
Aparcament (capacitat)	Cotxes	Si	Itineraris	
	Autocars	Deixen els autocars a Can Ruti i els nens hi van a peu	Senyalitzats	No
Senyalització	Des de la carretera	Si	Organitzen de guiats	No
	De Benvinguda	No	Adaptats	No
	Interna	Sí	Audiovisuais	
Equipaments	Font (potables)	Si	Nom	No en tenen
	Sanitaris	Si	Permanència	
	Conjunt històric	Si	Durada	
	Àrea esplai	No	Passes/dia	
Elements complementaris	Mobiliari	Si	Antiguitat	
	Material informàtic	No	Exposicions	
	Sales	Si	Nom	Fongs, bolets i floridures
	Magatzem	Si	Temàtica	Els bolets

RECURSOS-INFRAESTRUCTURES			SERVEIS I ACTIVITATS
	Recepció	Si	Permanència Permanent
	Altres infraestructures	Laboratori Aula-cuina Biblioteca	

ACTIVITATS PEDAGÒGIQUES ORGANITZADES		
1	Escoles bressol	Visita a l'hort de Can Miravitges
2	Educació infantil	Visita a l'hort de Can Miravitges La bassa Les papallones de la Serralada de Marina
3	Educació primària	Visita a l'hort de Can Miravitges Els formatges El pa i els cereals Les plantes aromàtiques El paper reciclat Les melmelades El bosc de Can Miravitges Les abelles de la mel La bassa Les papallones de la Serralada de Marina
4	Educació secundària	Els formatges El paper reciclat Les abelles de la mel La bassa Els ocells de la Serralada de Marina El bosc de Can Miravitges Jornades científiques
5	Batxillerat	Els ocells de la Serralada de Marina El bosc de Can Miravitges Jornades científiques
6	Escola d'adults	Els formatges


ANÀLISI DE FLUXOS		
Residus	Com les recullen?	Recollida municipal
	Recollida selectiva	Sí. Ho porten a la deixalleria
Energia	No renovables	Sí. Xarxa municipal
	Renovables	No
Aigua	Abastament i qualitat	Xarxa municipal
	Residual	Xarxa municipal

MUSEUS I ALTRES EQUIPAMENTS CULTURALS	
OBSERVATORI ASTRONÒMIC DE TIANA.	
	Dades bàsiques
	Municipi /Comarca: TIANA/MARESME Adreça: Eduard Fontserè, s/n; zona poliesportiva 08391 Tiana Telèfon: 93.465.06.26 A/e: astrotiana@astrotiana.com Horari atenció al públic: de 10 a 14 els caps de setmana

GESTIÓ	
Objectiu equipament	Informar als usuaris dels itineraris, àrees d'estada i llocs d'interès del Parc.
Propietat	Ajuntament de Tiana
Qui ho gestiona?	Associació Astronòmica de Tiana

RECURSOS-INFRAESTRUCTURES			SERVEIS I ACTIVITATS	
Accessos	A peu:	Si	Venda de publicacions	SI
	Cotxe:	Si	Recull i sistematització de suggeriments dels usuaris	SI
	Adaptat	No		
Pla d'emergència	Si			
Aparcament (capacitat)	Cotxes	El de la zona esportiva	Itineraris	
	Autocars		Senyalitzats	Els del Parc
Senyalització	Des de la carretera	No	Organitzen de guiats	-Els bolets -Les papallones del Parc -Les aus migratòries
	De Benvinguda	Si	Adaptats	No
	Interna	No	Audiovisuals	
Equipaments	Punt d'informació de l'Observatori Astronòmic de Tiana	No	Nom	Temàtiques astronòmiques
	Font (potables) Sanitaris	No Si	Permanència	Temporal
Elements complementaris	Mobiliari	No	Exposicions	
	Material informàtic	No	Algunes de dibuixos de nens que han participats a les activitats d'observació	
	Sales	Si	Activitats pedagògiques organitzades	
	Magatzem	No	Observacions i sortides de temàtica astronòmica.	
	Recepció	Si		


ANÀLISI DE FLUXOS		
Residus	Com les recullen?	Recollida urbana municipal
	Recollida selectiva	En totes les instal·lacions
Energia	No renovables	Connexió a la xarxa urbana
	Renovables	No
Aigua	Abastament i qualitat	Connexió a la xarxa urbana
	Residual	Connexió a la xarxa urbana

MIRADORS I OBSERVATORIS DE FAUNA	
MIRADOR DEL COLLET DE LA VALLENÇANA	
	Dades bàsiques Municipi /Comarca: BADALONA/BARCELONÈS Adreça: Situat al Collet de la Vallença de la carretera de Badalona a Montcada

GESTIO	
Qui ho gestiona?	Parc de la Serralada de Marina

RECURSOS-INFRAESTRUCTURES			SERVEIS I ACTIVITATS	
Accessos	A peu:	Si	Venda de publicacions	no
	Cotxe:	Si	Recull i sistematització de suggeriments dels usuaris	no
	Adaptat	NO		
Aparcament (capacitat)	Cotxes	15 places	Itineraris	
	Autocars	1	Senyalitzats	No, però passen senders
Senyalització	Des de la carretera	Si		
	De Benvinguda	No		
Equipaments i serveis	Font	No		
	Sanitaris	No		
	Bancs	5		


ANALISI DE FLUXOS		
Residus	Com les recullen?	Recollida de guardes del Parc de les papeeres
	Recollida selectiva	No
Energia	No renovables	No aplica
	Renovables	No aplica
Aigua	Abastament i qualitat	No aplica
	Residual	No aplica

ÀREES D'ESPLAI	
ÀREA D'ESPLAI DE LA FONT DE L'ALBA	
	Dades bàsiques
	Municipi /Comarca: TIANA/MARESME Adreça: Zona poliesportiva de Tiana Telèfon: Horari atenció al públic:

GESTIÓ	
Propietat	Ajuntament de Tiana
Qui ho gestiona?	Ajuntament i el Parc
Directa	

RECURSOS-INFRAESTRUCTURES		SERVEIS I ACTIVITATS
Accessos	A peu: Si	Venda de publicacions no
	Cotxe: Si	Recull i sistematització de suggeriments dels usuaris no
	Adaptat No	
Pla d'emergència?	NO	Itineraris
Aparcament (capacitat)	Cotxes 75 places	Senyalitzats Si
	Autocars	Organitzen itineraris guiats? NO
	El de la zona esportiva	Espècies d'arbres i arbusts plantats
Senyalització	Des de la carretera No	Pollanques, pins, canyar, alzines
	De Benvinguda no	Elements propis de l'àrea esplai
Equipaments i serveis	Font (potables) Si	Taules 5
	Sanitaris No	Barbacoes 8
	Restaurant No	Arbres 22
	Bar No	Piques rentar
	Proper a l'observatori astronòmic i al Poliesportiu.	Bancs 4
		Capacitat total 30

ANÀLISI DE FLUXOS		
Residus	Com les recullen?	Recollida municipal
	Recollida selectiva	Si
Energia	No renovables	Connexió a xarxa municipal
	Renovables	No
Aigua	Abastament i qualitat	Connexió a xarxa municipal
	Residual	Connexió a xarxa municipal

ÀREES D'ESPLAI	
ÀREA D'ESPLAI DE LA FONT DE L'ALZINA.	
	Dades bàsiques Municipi / Comarca: SANTA COLOMA DE GRAMENET / BARCELONÈS Adreça: Camí de la Font de l'Alzina. Surt del barri de les Oliveres i continua per una pista sense asfaltar d'1,5 km Telèfon: 93 392 93 53 Horari atenció al públic: Mig dies

GESTIÓ	
Propietat de l'AE	Ajuntament de Santa Coloma
Qui ho gestiona?	Concessió administrativa
Personal	Treballen entre 2 i 5 persones segons època de l'any

RECURSOS-INFRAESTRUCTURES		SERVEIS I ACTIVITATS
Accessos	A peu: Si	Venda de publicacions no
	Cotxe: Si	Recull i sistematització de suggeriments dels usuaris no
	Adaptat Parcialment	
Pla d'emergència?	Si	Itineraris
Aparcament (capacitat)	Cotxes 14	Senyalitzats no
	Autocars No	Organitzen itineraris guiats?
	En casos de màxima afluència els vehicles aparcuen a la pista d'accés	Espècies d'arbres i arbusts plantats
		Pins i alzines
Senyalització	Des de la carretera no	Llistat de preus
	De Benvinguda: No	Taula 4€ petita i 7€ la gran
Equipaments i serveis	Font (potables) Si	Màxima afluència
	Sanitaris Si	Hora Dinar els diumenges
	Restaurant Si	Estacions Estiu
	Bar Si	Elements interès propers
	La Font de l'Alzina	24 taules
Elements propis de l'àrea esplai	Taules Si (24)	(dues adaptades per a discapacitats)
	Barbacoes No	Equipament complementari
	Arbres Si	Punt d'informació de la Font de l'Alzina
	Piques rentar Si	
	Bancs No	
	Capacitat 144	

ANÀLISI DE FLUXOS		
Residus	Com les recullen?	Recollida de xarxa municipal
	Recollida selectiva	Sí
Energia	No renovables	Si
	Renovables	No
Aigua	Abastament i qualitat	Xarxa municipal
	Residual	Xarxa municipal

ÀREES D'ESPLAI	
ÀREA D'ESPLAI EL BERENADOR DE CAN RUTI	
	Dades bàsiques Municipi /Comarca: BADALONA/BARCELONÈS Adreça: Ctra. Hospital Tries i Pujol Telèfon: 617771541 Horari atenció al públic: 12 a 17 els caps de setmana. Dissabtes i festius de 10 a 14 h funciona també com a punt d'informació del parc.

GESTIÓ		
Propietat	Ajuntament de Badalona	
Gestió	Nom empresa	Miguel Fernández
	Tipus de conveni	Concessió
	Quantes persones treballen?	2

RECURSOS-INFRASTRUCTURES			SERVEIS I ACTIVITATS	
Accessos	A peu:	Sí	Venda de publicacions	No
	Cotxe:	Sí	Recull i sistematització de suggeriments dels usuaris	No
	Adaptat	No		
Pla d'emergència	No			
Aparcament (capacitat)	Cotxes	50 pl.	Itineraris	
	Autocars	2	Senyalitzats	no
Senyalització	Des de la carretera	Sí	Organitzen itineraris guiats?	no
Equipaments i serveis	Font (potables)	No	Llistat de preus	
	Sanitaris	Si	Barbacoes	10 €, però es tornen 5€ de dipòsit
	Restaurant	Si	Taula	
	Bar	Si	Llenya	5 €
Elements propis de l'àrea esplai			Màxima afluència	
	Taules	22	Hora	Mig dia
	Barbacoes	12	Estacions	Primavera
	Arbres	Pins	Elements interessants	
	Piques rentar	1	Punt d'informació	El berenador de Can Ruti
Capacitat persones	132			

ANÀLISI DE FLUXOS		
Residus	Com les recullen?	Recollida municipal
	Recollida selectiva	Si (6 contenidors)
Energia	No renovables	Motor de gasoil
	Renovables	No
Aigua	Abastament i qualitat	Xarxa municipal
	Residual	Xarxa municipal

ÀREES D'ESPLAI	
ÀREA D'ESPLAI DE LA FONT DEL TORT	
	Dades bàsiques Municipi /Comarca: MONTCADA I REIXAC/BARCELONÈS Adreça: S'hi accedeix des de la carretera de La Roca i és una de les entrades a la part ombrívola del Parc de la Serralada de Marina. Telèfon: Horari atenció al públic: Obert

GESTIÓ	
Propietat	
Gestió	Parc de la Serralada de Marina

RECURSOS-INFRAESTRUCTURES		SERVEIS I ACTIVITATS	
Accessos	A peu: Sí	Venda de publicacions	No
	Cotxe: Sí		Recull i sistematització de suggeriments dels usuaris
Aparcament (capacitat)	Adaptat No	Itineraris	
	Cotxes 30	Senyalitzats no	
	Autocars -	Organitzen itineraris guiats?	no
Senyalització	Des de la carretera Sí	Màxima afluència	
Equipaments i serveis	Font (potables) No	Hora Migdia	
	Sanitaris No	Estacions Primavera	
Elements propis de l'àrea esplai	Hi ha el restaurant de la Font del Tort (privat) proper		
	Taules 4		
	Barbacoes -		
	Capacitat persones 24		

ANÀLISI DE FLUXOS		
Residus	Com les recullen?	Parc de la Serralada de Marina
	Recollida selectiva	No
Energia	No renovables	No
	Renovables	No
Aigua	Abastament i qualitat	No
	Residual	No

D.3 ORDENANCES

1 PROPOSTES DE MODIFICACIÓ DE LES ORDENANCES D'ÚS PÚBLIC

En el Pla Especial de Protecció i Millora del Sector Sud de la Serralada de Marina s'estableixen i s'aproven les ordenances del Parc, que se centren en gran mesura en aspectes d'ús públic i accés dels visitants a l'entorn del Parc. *(Text articulat de les Ordenances del Parc de la Serralada de Marina)*

Les ordenances per a l'ús públic del Parc, que tenen com a principal finalitat reglamentar l'ús públic de forma complementària al Pla Especial en relació a l'ús públic, és a dir, l'ordenació de la freqüentació, usos i activitats del lleure vinculades a l'ús social dins de l'àmbit del Parc.

Les Ordenances estan redactades sota la filosofia i els objectius del Pla Especial i treballen per la seva consecució. El seu objectiu genèric és l'establiment de les garanties necessàries per assegurar la conservació del patrimoni natural i cultural, així com l'exercici de les activitats econòmiques admeses, i fer possible, alhora, les activitats de lleure que siguin compatibles en l'àmbit del Parc.

En el present Pla d'Ús Públic es realitza una proposta d'actualització de les mateixes a la normativa vigent i una lectura crítica de les mateixes amb l'objectiu de millorar-ne l'aplicació. En el cas de revisió de Pla Especial cal que aquestes propostes es revisin per a la seva possible inclusió.



1.1 MODIFICACIONS RECOMANADES

Per tal d'adaptar-les a la normativa vigent i actualitzar-les es proposa que es modifiquin les ordenances. El treball realitzat en el present Pla ha estat la diagnosi, per part de l'òrgan gestor del Parc, de l'aplicació de les ordenances vigents des de la seva aprovació fins l'actualitat, i per altra banda s'ha realitzat una recerca de la nova legislació vigent.

A continuació s'especifiquen les propostes de modificació:

Protecció del sòl (art. 4)

Es proposa ampliar la protecció del sòl, assegurant que no es podran gravar ni pintar les roques, pedres, fòssils, minerals i terres, ni enganxar-hi senyals, cartells o propaganda, excepte de manera provisional, de forma temporal i amb els procediments no lesius que autoritzi expressament l'òrgan gestor del Parc, el qual exigirà la retirada dels elements de senyalització un cop utilitzats. Igualment, és important que es prohibeixi l'abocament de tota mena de substàncies i objectes que puguin alterar la qualitat del sòl en qualsevol espai del Parc.

Protecció de l'aigua (art. 5)

Pel que fa a la utilització de les aigües es proposa l'actualització de les ordenances per adequar-se al Real Decreto 140/2003, Real Decreto 140/2003, de 7 de febrer, pel que s'estableixen els criteris sanitaris de la qualitat de l'aigua de consum humà. Segons aquest mateix es pot

extrapolar al Parc que l'ens gestor del Parc i els Ajuntaments, i d'acord amb el Real Decreto 140/2003 faran constar en qualsevol font natural d'elevada freqüentació no sotmesa a desinfecció, un rètol que indiqui: "aigua sense garantia sanitària", amb independència dels resultats dels controls analítics que s'hi efectuin. Si mitjançant el control de qualitat que ha dut a terme l'entitat local es verifica que l'aigua no és apta per al consum, es fixarà un rètol a la font que indiqui específicament i de forma visible "aigua no apta per al consum" i que anirà acompanyat del grafisme corresponent segons la legislació.

Per facilitar aquesta tasca és important tenir en compte les recomanacions del Departament de Salut de la Generalitat de Catalunya, de desembre 2005, basat en el Real Decreto 140/2003.

Protecció de la fauna (art. 7)

Per tal de garantir la protecció de la fauna caldria ampliar la protecció als caus, nius i qualsevol estructura vinculada, així com la recol·lecció de qualsevol de les fases de desenvolupament de l'animal. Així doncs es proposa que resti prohibit malmetre els caus, els nius o d'altres elements necessaris per a la seva subsistència, així com la recol·lecció de qualsevol espècie animal, postes, ous, larves o d'altres formes de vida. Seria interessant que restessin exempts d'aquesta prohibició aquells treballs destinats a la recerca, conservació o millora de les espècies animals. En aquest cas, i de conformitat amb el previst en la normativa de protecció de les espècies esmentades, caldrà que se sol·liciti amb caràcter previ l'escaient informe a l'ens gestor del Parc i a l'òrgan competent del Govern de la Generalitat.

De l'accés al Parc d'animals domèstics (art. 11)

Cal l'actualització de l'accés de gossos al Parc segons la Llei 10/1999, de 30 de juliol, sobre la tinença de gossos considerats potencialment perillosos i el reglament que la desenvolupa, "Real Decreto 287/2002, de 22 de marzo, por el que se desarrolla la Ley 50/1999, de 23 de diciembre, sobre el régimen jurídico de la tenencia de animales potencialmente peligrosos".

Segons aquesta els gossos potencialment perillosos han d'anar lligats i proveïts del corresponent morrió, i en cap cas no poden ser conduïts per menors de 16 anys.

Igualment es recomana que les ordenances incloguin una recomanació als propietaris per tal de vetllar per evitar la fugida dels seus animals, atès que poden tenir un impacte molt negatiu sobre el medi natural i representar una molèstia o perill per als usuaris del Parc.

Finalment es proposa que les ordenances especifiquin que els amos són els responsables dels animals i dels seus actes, sobretot en quant a seguretat pròpia i també d'altres usuaris.

De l'accés de ciclistes al Parc (art. 12)

El redactat actual de les ordenances ("Només es podrà circular en bicicleta pels itineraris i pistes senyalitzats a tal efecte: vies principals, pistes forestals i camins de passejada amb una amplada de més de tres metres") és ambigu i sembla que totes les pistes per on pugui passar un ciclista hagi d'estar senyalitzada a tal efecte. Es proposa la seva modificació i adaptació a la gestió actual per tal d'evitar possibles confusions i facilitar-ne l'aplicació.

El text proposat: "Només es podrà circular en bicicleta per les vies principals, pistes forestals i camins de passejada amb una amplada de més de tres metres a més d'aquells itineraris senyalitzats a tal efecte".

Així mateix es proposa que les bicicletes s'hagin d'adaptar a la mateixa velocitat de circulació (30km/h) que els vehicles motoritzats en les vies compartides, mentre que en les vies sense accés motoritzat hauran de fer-ho a 20km/h.

Les activitats col·lectives (art. 19)

Cal l'adaptació al Decret 137/2003, de 10 de juny, de regulació de les activitats d'educació en el lleure en les quals participen menors de 18 anys.

Segons aquest, les activitats —acampades juvenils, camps de treball, casals de vacances, colònies, rutes i qualsevol altre activitat assimilable— habitualment realitzades per entitats d'educació en el lleure infantil i juvenil, en les quals hi participin persones menors de 18 anys en nombre superior a sis, que no tinguin caràcter familiar i que es desenvolupin dins l'àmbit del Parc, hauran de disposar de l'autorització de l'òrgan gestor del Parc, i realitzar la corresponent notificació a la Secretaria General de Joventut, sempre que tinguin una durada de tres o més nits consecutives. En el cas dels casals de vacances, la notificació de l'activitat s'haurà de presentar quan la seva durada sigui de quatre o més dies consecutius, malgrat siguin interromputs pel cap de setmana.

Pel que fa a les activitats cal preveure que les activitats organitzades dins el Parc tinguin garantia sanitària i assegurança per als seus participants. Així quan el Parc tramiti la petició d'organització d'una activitat caldrà que demani el certificat de l'assegurança. Això s'ha inclòs en les ordenances.



Regulació de les activitats esportives

Pel que fa a les activitats fisioesportives caldrà tenir en compte les regulacions específiques del Decret 56/2003, de 4 de febrer, de regulació de les activitats fisioesportives que es practiquen en el medi natural amb finalitats recreatives i de lleure. El seu annex 1 conté el catàleg d'activitats que es troben al seu abast i en l'Ordre de 6 d'octubre de 2004 es modifica el catàleg d'activitats físioesportives en el medi natural.

El comportament dels visitants i realització de sorolls i pertorbacions (art. 25)

Amb caràcter general seria recomanable que la utilització d'equips d'amplificació sonora restés prohibida a tot l'àmbit del Parc, llevat d'aquells esdeveniments que comptin amb l'autorització de l'Ajuntament corresponent i/o de l'òrgan gestor del Parc quan no puguin pertorbar el medi natural ni molestar a d'altres persones.

D.4 CARTOGRAFIA