



# Consell Plenari 23 març 2011



Parc de la  
Serralada Litoral  
Xarxa de Parcs Naturals

# Ordre del dia **CONSELL PLENARI** del Consorci

## 23 de març de 2011

1. Aprovació Acta de la sessió de 17 de novembre de 2010
2. Presa de possessió de nous representants.
3. Modificar calendari sessions Consell Plenari i Comissió Executiva
4. Donar compte Decret del president d'aprovació de la Liquidació del Pressupost 2010
5. Informar Compte General del pressupost 2010
6. Aprovar annex 2011-2012 conveni de col·laboració CCM suport tècnic
7. Informar gestions ACESA patrocini projectes Parc.
8. Donar compte del Decret del president assignació funcions gerent lloc de treball Tècnic en Gestió del Medi Natural
9. Resoldre al·legacions a l'aprovació inicial del Pla d'Ús Públic
10. Aprovació Bases IV Concurs fotogràfic
11. Informacions de gerència
12. Informacions de presidència
13. Despatx d'ofici
14. Suggeriments i qüestions sobrevingudes

### 3. Modificar calendari Consell Plenari i Comissió Executiva

Reunió	Data
<b>Comissió Executiva</b>	
1r trimestre	2 de març 2011, 9.30h
2n trimestre	20 d'abril 2011, 9.30h
3r trimestre	2 de novembre 2011, 9.30h
<b>Consell Plenari</b>	
1r trimestre	23 de març 2011, 13.00h
2n trimestre	4 de maig 2011, 13.00h
3r trimestre	16 de novembre 2011, 13.00h



**4. Donar compte Decret del president  
d'aprovació Liquidació del Pressupost 2010**

**5. Informar Compte General del pressupost  
2010**

**8. Donar compte del Decret del president  
assignació funcions gerent lloc de treball  
Tècnic Gestió Medi Natural**



## 6. Aprovar conveni CCM 2011-2012

Objecte: suport tècnic CCM en matèria de medi ambient

TOTAL: 28.500 €



1. Pla manteniment <b>xarxa viària bàsica</b> (2011)	3.000 €
2. Projecte arranjamet <b>camí Font Picant</b> (Cabrera de Mar), <b>camí Serra</b> (Teià) i <b>camí de Can Boquet</b> (Vilassar de Dalt) (2011)	3.000 €
3. <b>Pla Conservació</b> (fase III) (2011)	1.000 €
4. Projecte accés <b>Cova Encantades</b> (Cabrils) (2011)	1.000 €
5. Projecte 5 <b>àrees d'aparcament</b> : Roca Toni, Central elèctrica (2011) Coll Clau, Mútua metal.lúrgica i Font Picant Cabrera (2012)	2.500 €
6. Projecte 7 àrees <b>mirador</b> : Castell Burriac, Nou pins, Turó Baldiri, Turó Castellruf, Turó Lledó, Turó Can Planas i Turó Oriols (2012)	3.000 €
7. Direcció obra <b>font Vallès</b> (2012)	1.000 €
8. Direcció obra <b>font Maresme</b> (2012)	1.000 €
9. Pla <b>senyalització</b> (2012)	4.000 €
10. Redacció estudi <b>socioeconòmic</b> (2012)	4.000 €
11. Pla <b>camins i senders</b> (2012)	5.000 €




## 7. Informar gestions patrocini projectes Parc ACESA

- Pla de Conservació: 5.000 €
- Restauració torre de Sant Miquel

## 10. Aprovació Bases IV Concurs fotogràfic

- Categories: fauna, flora, presència humana, activitat productiva tradicional
- Format presentació: paper i digital
- Acte de presentació
- Premis (Parc a taula)
- Tipus de publicació



## 9. Resoldre al·legacions a l'aprovació inicial Pla d'Ús Públic



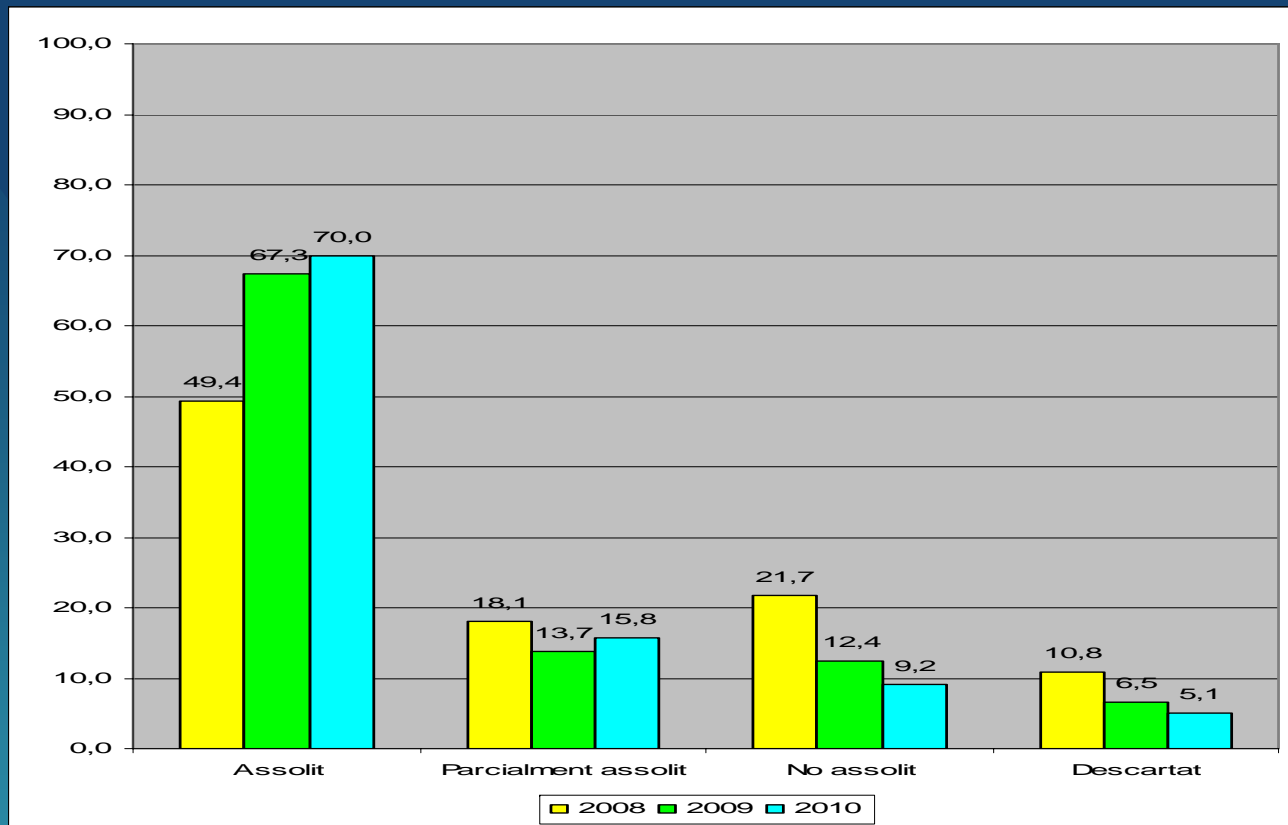
- Al·legacions Ajuntament de Premià de Dalt:
  - Es desestima al·legació d'inclusió competicions esportives i lleure esportiu extrem al PUP
  - S'estima al·legació correcció apartat recollida contenidors.
- Al·legacions Associació propietaris Vall de Rials (Alella):
  - En general, Associació ha consultat un document no actualitzat de PUP
  - Es desestimen al·legacions:
    - inclusió d'activitats agràries i forestals al PUP
    - consideració camins gestió pública
    - ampliació termini exposició del PUP
    - revisió ordenances
  - S'estima parcialment al·legació participació propietaris finques i explotacions agràries gestió Parc.

# 11. Informacions de gerència

1. **Avaluació gestió programa 2010**
2. **Anàlisi projectes - pressupost programa 2011**
3. **Dispositiu Campanya Prevenció Incendis 2011**
4. **Pla de participació**
5. **Informe inversió condicionament seu Can Magarola**
6. **II Trobada d'Estudiosos 2011**
7. **Web d'itineraris de la Xarxa de parcs**



# 1. Avaluació gestió programa 2010



	2008	2009	2010
<b>Assolit</b>	<b>49%</b>	<b>67 %</b>	<b>70 %</b>
<b>Parcialment assolit</b>	<b>18 %</b>	<b>14 %</b>	<b>16 %</b>
<b>No assolit</b>	<b>22 %</b>	<b>12 %</b>	<b>9 %</b>
<b>Descartat</b>	<b>11 %</b>	<b>7 %</b>	<b>5 %</b>

## 2. Anàlisi projectes - pressupost programa 2011

<b>INGRESSOS</b>	<b>845.676 €</b>	<b>951.900 €</b>
- Manteniment aportacions. Criteri general <b>d'ajustament aportacions Consorcis Diputació de Barcelona</b> (49% a 41% del pressupost global)		
<b>DESPESES</b>	<b>845.676 €</b>	<b>951.900 €</b>
<b>Cap. I Despeses de personal</b>	<b>509.695 €</b>	<b>611.184 €</b>
-Concentració campanya prevenció incendis 3 mesos màxim risc - <b>Reclassificació d'un guarda C2 a C1</b> - <b>Reducció retribucions bàsiques</b> i contenció 5% complements		
<b>Cap. II Despeses corrents</b>	<b>227.100 €</b>	<b>234.820 €</b>
172.210	Manteniment infraestructures i béns	<b>48.367 €</b>
172.227.00.01	Neteja punts abocament	<b>10.000 €</b>
172.227.06	Estudis i treballs tècnics	<b>35.923 €</b>
172.227.99	Servei punts informació i centre documentació	<b>14.000 €</b>
172.462	Subvenció ajuntaments punts informació	<b>12.240 €</b>

## 2. Anàlisi projectes-pressupost programa 2011

<b>Cap.II Despeses corrents</b>	<b>227.100 €</b>	<b>234.820 €</b>
172.227.06 – Estudis i treballs tècnics		<b>35.923 €</b>
Programa seguiment gestió activitat cinegètica		<b>4.068 €</b>
Programa seguiment xarxa CBMS		<b>1.608 €</b>
Programa seguiment avifauna		<b>3.540 €</b>
Programa seguiment quiròpters		<b>2.600 €</b>
Programa seguiment senglar		<b>2.034 €</b>
Programa seguiment rapinyaires		<b>5.320 €</b>
Pla Conservació		<b>10.000 €</b>
Parc a Taula		<b>3.750 €</b>
Programa gestió plagues forestals		<b>3.000 €</b>

## 2. Anàlisi projectes-pressupost programa 2011

<b>Cap. VI Inversions</b>	<b>91.900 € 94.000 €</b>
<b>172.609 - Inversions noves infraestructures i béns d'ús general</b>	<b>61.900 €</b>
Execució actuacions patrimoni arqueològic	15.000 €
Actuacions senyalització ús general:	5.000 €
Actuacions desenvolupament PUP: senyalització elements	5.000 €
Actuacions desenvolupament PUP: àrees mirador	10.000 €
Actuacions desenvolupament PUP: àrees aparcament	10.000 €
Restauració font d'en Mamet	5.000 €
Desenvolupament Pla director itineraris (redacció Fase II i senyalització itineraris)	11.900 €

## 2. Anàlisi projectes-pressupost programa 2011

<b>Cap. VI Inversions</b>	<b>91.900 €</b>	<b>94.000 €</b>
172.62 Inversions noves infraestructures funcionament serveis		<b>10.000 €</b>
Execució actuacions PPI. Xarxa punts de guaita: torre Cirers i Sant Miquel		<b>5.000€</b>
Execució actuacions nova seu		<b>5.000 €</b>
172.621 - Terrenys i béns naturals		
Projecte restauració fonts i punts d'aigua Fase II (Vallès)		<b>20.000 €</b>

# 3. Dispositiu Campanya Prevenció Incendis 2011

## Mesures optimització Pla de Vigilància

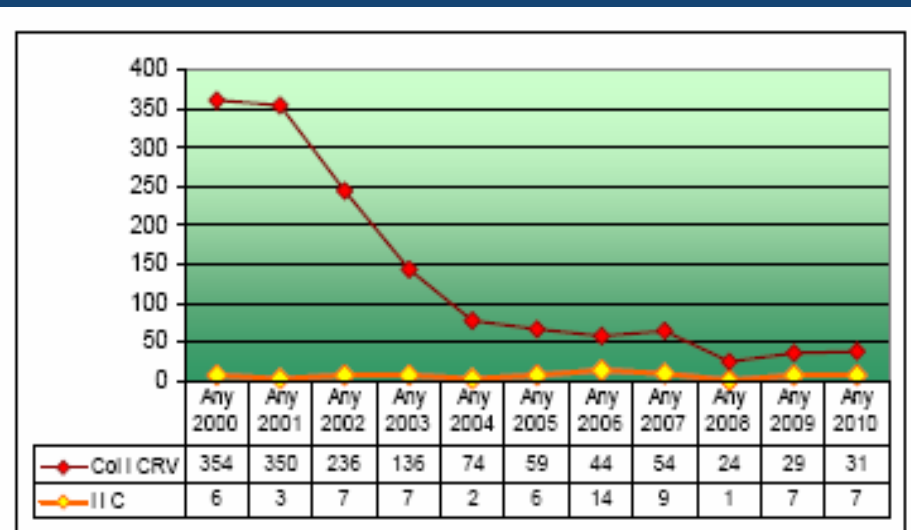
1. Concentració durada campanya (1 juny-12 setembre)
2. Manteniment com a definitiva xarxa punts guaita
3. Coordinació estratègies vigilància OTPMIF
4. Modificació estratègies vigilància:
  - Reajustament progressiu Unitats de vigilància
  - Optimització rutes de vigilància
5. Reducció intensitat PVI en zones de menor risc incendi



**reducció cost dispositiu 20% sense minvar significativament l'eficàcia del dispositiu (119.110 € → 104.892 €)**

### 3. Dispositiu Campanya Prevenció Incendis 2011

- Dispositiu: 4 vigilants intervenció i 8 guaites
- Horari: 10.00-20.00 h
- Període: 1 juny-12 setembre 2011. Servei permanent protocol risc alfa
- Coordinador Campanya → coordinació recursos humans i materials
- Control central: Serralada de Marina
- Conveni de cessió d'ús de la **torre de guaita de Cirers de Bombers**



Resum de les incidències per foc en el període 2000-2010

## 4. Pla de participació

- **Objectius globals:**
  - apropar entitats a gestió parc
  - conscienciar necessitat compatibilització activitats ús públic-conservació
  - definir línies treball conjuntes
- **Objectius específics:**
  - treballar ordenances ús públic
  - treballar aportacions sector ciclista **Pla director itineraris**





## 5. Informe tècnic inversió condicionament seu Can Magarola

- Equipament emblemàtic - singular
- Espai unificat oficines, magatzem i garatge
- Localització fàcil i ràpid accés, a portes de parc
- Connexió llum, aigua, telèfon, calefacció, internet
- Conveni a mitjà - llarg termini de cessió
- **Estat manteniment adequat → potència elèctrica/climatització**



## 6. II Trobada d'Estudiosos Parcs Serralada Litoral Central

- **Objectiu:**
  - difusió treballs i estudis parcs
  - intercanvi entre investigadors
- **Desenvolupament:**
  - 17 i 18 de novembre: presentació conjunta d'estudis i treballs àmbit parcs Serralada Litoral i Marina i Montnegre-Corredor
- **Propostes seu:**  
nou ajuntament Premià de Dalt



# 7. Web d'itineraris de la Xarxa de parcs

- **Contingut:**
  - Fitxa descripció
  - Elements d'interès
  - Mapa .pdf + track GPS
- **Classificació:**
  - per espai natural
  - tipologies:
    - rutes peu senyalitzades
    - rutes guiades
    - rutes en bicicleta
    - rutes en cotxe
    - rutes literàries
    - rutes ornitològiques



1.

## 7. Web d'itineraris de la Xarxa de parcs

### ● Itineraris senyalitzats

- 1. La roca d'en Toni
- 2. Ruta de l'esquirol
- 3. La creu de Montcabrer
- 4. Castell de Burriac-Cabrera Mar
- 5. Castell de Burriac-Argentona
- 6. Ruta del Vedat
- 7. Itinerari ornitològic Riudemeia
- 8. Ruta prehistòrica I  
Can Gol-Céllecs
- 9. Ruta prehistòrica II  
Can Planes-Sant

Bartomeu

### ● Senders de gran recorregut

- 10. Meridià verd
- 11. GR 92
- 12. GR 97-3



The screenshot shows a web interface for the Parc de la Serralada Litoral. The main area is a satellite map with a toolbar on the left. A sidebar on the right contains a search bar, a language selector (cat/esp), and a list of itineraries. The list has columns for 'Nom itinerari', 'Km.', and 'Dificultat'. The itineraries listed are:

Nom itinerari	Km.	Dificultat
GR 92 (Sender del Mediterrani)	20	Mitja
GR 97-3 (Palaudaries-Gallecs-Alella)	9.8	Mitja
Al castell de Burriac des de Cabrera de Mar	8.9	Mitja
Itinerari ornitològic Riudemeia	4.9	Baixa

At the bottom right of the map area, there is a 'goolTracking' logo and a copyright notice: 'La imatgeria és ©2011 TerraMetrics - Condicions d'ús'.

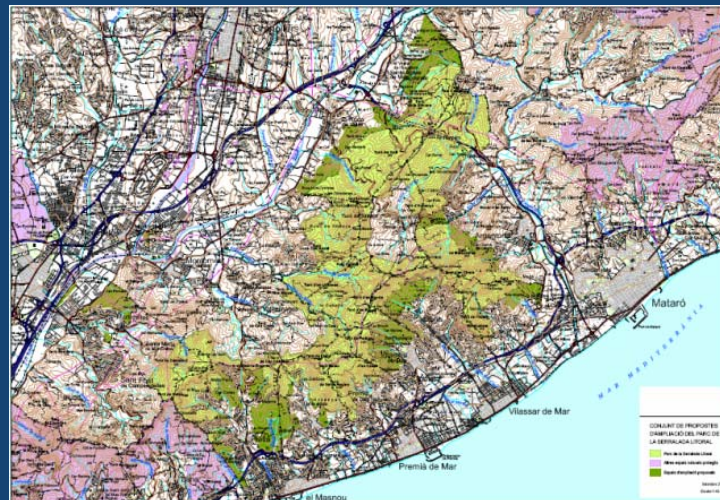
## 12. Informacions de presidència

- **Resultat reunió ampliació EIN Directora General Polítiques Ambientals**

2010: aprovació CP treball comissió mixta → presentació Generalitat

2011: objectiu → anunci aprovació inicial previ a 22 maig


- **Proposta incorporació Consorci ajuntament Montmeló**



## 13. Despatx d'ofici

## 14. Suggestiments/qüestions sobrevingudes

- Conveni educació ambiental Ajuntament Argentona → Taller construcció i col.locació de caixes niu avifauna



**Moltes gràcies!**

