

# Consell Plenari 4CP01/10 de 6 d'octubre



**Parc de la  
Serralada Litoral**  
Xarxa de Parcs Naturals

Consorci del Parc  
de la Serralada Litoral

# **Ordre del dia CONSELL PLENARI del Consorci**

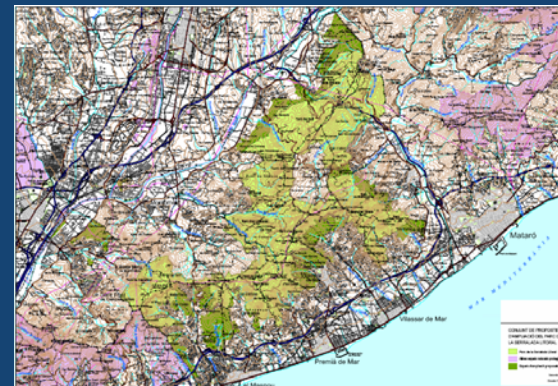
## **6 d'octubre de 2010**

- 1. Aprovació, si s'escau, de l'Acta de la sessió 2CP03/10, de 28 de juliol de 2010**
- 2. Presa de possessió de nous representants, si s'escau.**
- 3. Aprovació, si s'escau, del Compte General de l'exercici 2009**
- 4. Aprovació, si s'escau, de la baixa definitiva de la quota pendent de pagament del Consell Comarcal del Maresme corresponent a l'exercici 2009**
- 5. Informació procés d'ampliació de l'EIN: comissió tècnica.**
- 6. Valoració de la Campanya de Prevenció d'Incendis 2010.**
- 7. Informació sobre el dispositiu de restauració dels danys forestals causats per l'episodi de nevades de 8 de març de 2010**
- 8. Aprovació de les quotes de participació dels ens municipals i comarcals per a l'exercici 2011**
- 9. Presentació de la memòria de gestió del parc 2009**
- 10. Informacions de la gerència**
- 11. Informacions de la presidència**
- 12. Despatx d'ofici**
- 13. Qüestions sobrevingudes**

# 5. Informació procés d'ampliació de l'EIN: comissió tècnica.

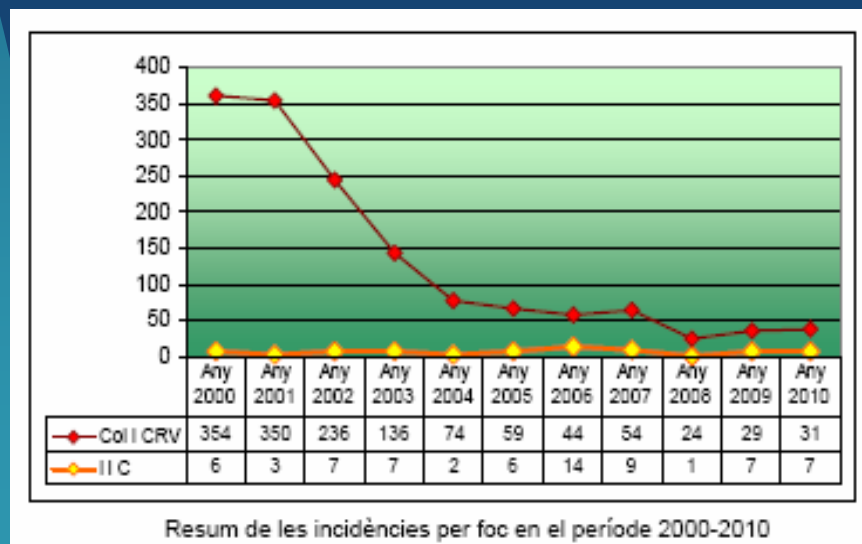
## Treball comissió tècnica: proposta límit EIN

- ◆ Treball propostes ampliació EIN Ajuntaments
- ◆ Pla metropolità de Barcelona
- ◆ Mapa hàbitats d'interès CORINE (Generalitat de Catalunya)
- ◆ **Proposta projecte ampliació EIN**
- ◆ **Reunions Ajuntaments de presentació projecte octubre 2010**
- ◆ **Presentació Ajuntaments → Inici tramitació ampliació EIN: desembre 2010**



## 6. Valoració de la Campanya de Prevenció d'Incendis 2010.

- **Dispositiu:** 4 vigilants mòbils d'intervenció immediata i 8 guaites.
- **Horari:** 10.00-20.00 hores.
- **Període:** 1 de juny a 13 de setembre 2010. Servei permanent d'activació protocol risc alfa.
- **Coordinador de Campanya:** funcions → coordinació dels recursos humans, materials i tècnics.
- **Control central:** Serralada de Marina
- **Avaluació incidències:** 28 incidències per foc; 7 actuacions equips d'intervenció. Reducció superfície total cremada: 0,89 Ha (any 2009: 2,057 ha)



## 7. Informació sobre el dispositiu de restauració dels danys forestals causats per l'episodi de nevades de 8 de març de 2010

- **Actuacions restauració dels danys forestals de les nevades de 8 de març:**
- **Dispositiu:** 2 brigades de Generalitat de Catalunya, 1 brigada de Diputació de Barcelona.
- **Descripció treballs:** restauració de franges xarxa viària bàsica (pista carenera i pistes transversals d'accés)
- **Coordinació:** mapa de restauració de franges executats i previstos per a executar per aquestes brigades



Consorci del Parc  
de la Serralada Litoral

## 8. Aprovació de les quotes de participació dels ens municipals i comarcals per a l'exercici 2011

Ajuntament d'Alella	24.855,86 €
Ajuntament d'Argentona	39.804,50 €
Ajuntament de Cabrera de Mar	16.291,57 €
Ajuntament de Cabrils	16.149,24 €
Ajuntament de La Roca del Vallès	45.160,73 €
Ajuntament de Martorelles	14.585,07 €
Ajuntament de Montornès del Vallès	37.914,55 €
Ajuntament de Premià de Dalt	27.201,77 €
Ajuntament de Santa Maria de Martorelles	4.829,11 €
Ajuntament de Teià	16.588,13 €
Ajuntament de Tiana	3.269,58 €
Ajuntament de Vallromanes	11.186,44 €
Ajuntament de Vilanova del Vallès	19.373,67 €
Ajuntament de Vilassar de Dalt	25.733,78 €
C.Comarcal Maresme	10.117,69 €
C.Comarcal Vallès Oriental	7.733,79 €

# 9. Presentació de la memòria de gestió del parc 2009

- **Consell Plenari del Consorci**
- **Comissió Executiva**
- **Serveis Tècnics**
- **Pressupost**
- **Gestió jurídica administrativa**
- **Equipaments**
- **Infraestructures i serveis generals**
- **Conservació dels sistemes naturals**
- **Ús públic, Divulgació i Educació ambiental**
- **Relació amb entitats i associacions**





# 10. Informacions de gerència

- 1. Estat d'execució pressupost 2010
- 2. Estat d'execució indicadors programa gestió 2010
- 3. Actuació d'arranjament de camins agost 2010
- 4. Procés de revisió i aprovació del Pla d'Ús Públic Ordenances d'ús públic
- 5. Projecte valorització patrimoni arqueològic
- 6. Projecte catàleg i restauració de fonts i basses
- 7. Pla de conservació del Parc: fase 2, recopilació i integració de la informació
- 8. Seguiment projectes conservació del parc
- 9. Sessió veredicte III Concurs fotogràfic del parc
- 10. Informació projectes finançament extern





# 10. Informacions de gerència

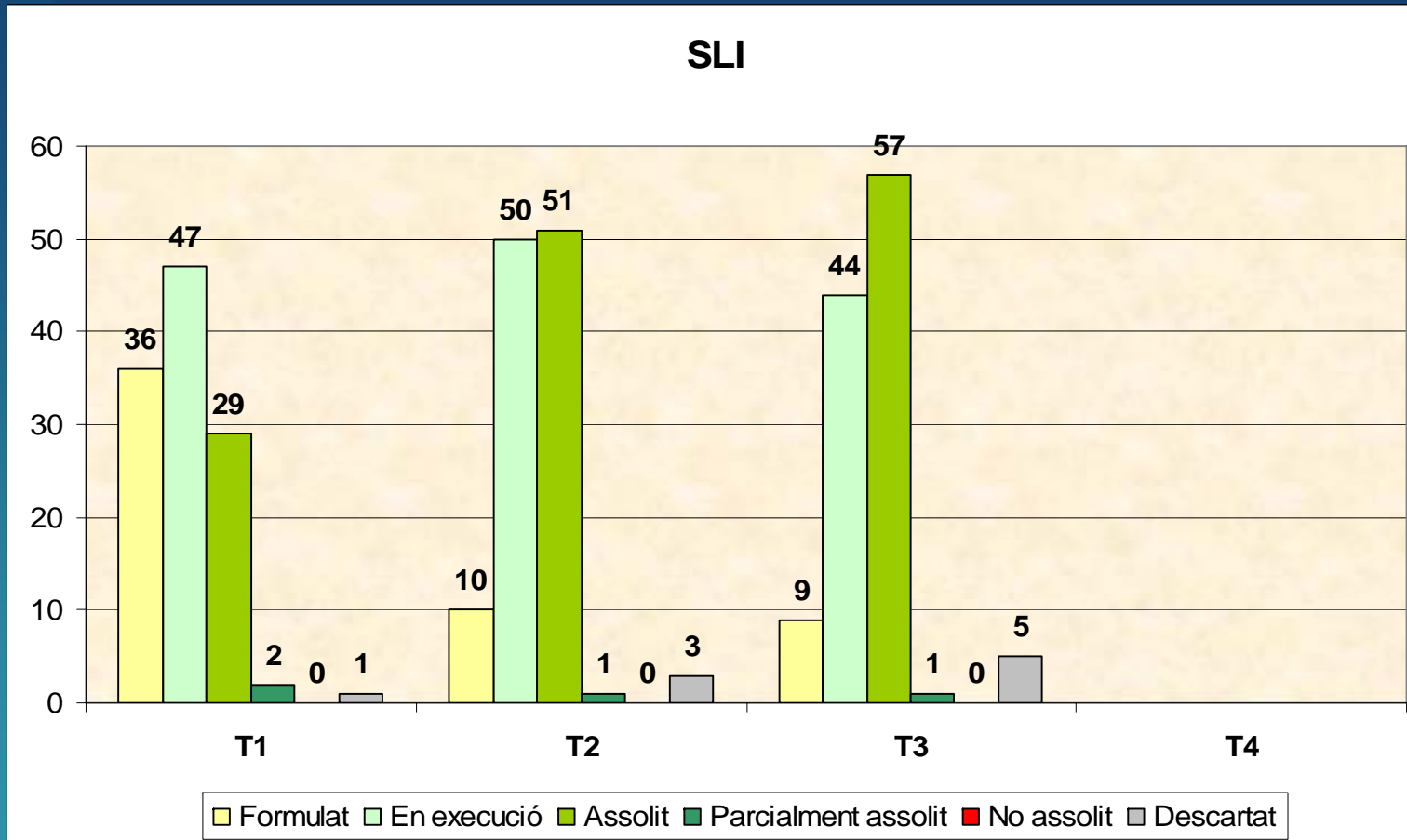
## 1. Estat d'execució pressupost 2010

	Crèdits inicials (+romanents)	Crèdits compromesos	% Realització
-Capítol 1. Despeses de personal	611.184,20 €	409.590,79 €	67,08%
-Capítol 2. Despeses corrents	239.572,05 €	202.327,73 €	70,42%
-Capítol 3. Despeses financeres	500 €	382,43 €	76,48%
-Capítol IV. Transferències corrents	11.395,36 €	3.622,43 €	49,36%
-Capítol VI. Inversions	188.114,36 €	128.584,78 €	68,35%

<b>609</b>	<b>ALTRES IIIV. NOVES EN INFRASTRUCTURES I BEIS D'US GRAL</b>	
	Execució actuacions de conservació i divulgació del patrimoni arquitectònic i arqueològic	10.000,00
	Actuacions de millora de senyalització (actuacions PUP)	10.000,00
	Actuacions de millora d'equipaments i infraestructures d'ús públic (actuacions PUP)	15.000,00
<b>62</b>	<b>IIIV NOVA ASSOCIADA AL FUHC OPERATIU DELS SERVEIS</b>	
	Execució actuacions PDIP	15.000,00
<b>621</b>	<b>TERRENY I BEIS NATURALS</b>	
	Projecte de restauració de fonts i punts d'aigua	10.000,00
<b>624</b>	<b>ELEMENTS DE TRANSPORT</b>	
	Adquisició nou vehicle	14.000,00
<b>640</b>	<b>DESPESES EN INVERSIONS DE CARACTER IMMATERIAL</b>	
	Redacció Pla de Conservació. Fase I	10.000,00
	Redacció Pla Director d'itineraris	5.000,00
	Redacció projecte divulgació patrimoni arquitectònic i arqueològic	5.000,00
		<b>94.000,00</b>

# 10. Informacions de gerència

## ■ 2. Estat d'execució del programa de gestió 2010



# 10. Informacions de gerència

## 3. Actuació d'arranjament de camins agost 2010

Tipus	Nom	Municipi	Longitud	TOTAL DESPESA (actuacions)
PISTA CARENERA	Coll Font de Cera - Can Boquet	Alella-Teià-Premià de Dalt-Vilassar de Dalt	5878	21.044,02 (3)
	Crta. Mútua Metal-lúrgica - Tº Matacabres	Cabrils-Argentona	1785	6.453,01 (2)
	Tº Matacabres- El Pujolar	Argentona	1263	4.566,62 (2)
	Coll Parpers-Ca l'Espinal-St. Carles	Argentona	1700	779,89 (1)
PISTA TRANSVERSAL	Creu de can Boquet-Cabrils	Cabrils	2100	1.232,79 (2)
	Serra de Teià (av sant Mateu)	Teià	750	1.280,80 (2)
	Creu de can Boquet-can Maimó	Vilassar de Dalt-Vilanova del Vallès	3278	634,80 (1)
PISTA D'ACCÉS	St. Bartomeu-Cal Camat	Òrrius-Vilassar de Dalt	3200	1.468,03 (1)
	Sant Mateu - Turó d'en Baldiri	Premià de Dalt	613	281,22 (1)
	Can Nadal-Planes del Fum	Vilanova del Vallès	2196	929,35 (1)
	Font Sant Mateu	Premià de Dalt	300	137,63 (1)
	Font Picant-Planes Montcabrer	Cabrera-Cabrils	1700	423,20 (1)
PISTA D'ACCÉS RESTRINGIT	Can Corbera-Castell St. Miquel	Vallromanes/Montornès V.	970	445,00 (1)
	Sant Bartomeu-Tº Céllecs (Antenes)	Òrrius/Vilanova V.	1990	912,93 (1)
	Font de la Mercè-Castellruf	Sta. Mª Martorelles	1.000	761,76 (1)
				41.351,05€

# 10. Informacions de gerència

## 4. Procés de revisió i aprovació del Pla d'ús públic (ordenances d'ús públic) Pressupost: 1.856 €

- 1 Objectius
- 2 Continguts
- 3 Conclusions de la diagnosi
- 4 Eixos de proposta
  - ◆ 4.1 Model d'ús públic del parc
  - ◆ 4.2 Principals criteris d'ordenació
  - ◆ 4.3 Ordenances d'ús públic
  - ◆ 4.4 Zonificació de l'ús públic
  - ◆ 4.5 Objectius de l'ús públic dels parcs
- 5 Resum dels programes i accions



# 10. Informacions de gerència

## Resum dels programes i accions

- ◆ P. **gestió i direcció**
  - ★ Ordenances d'ús públic del parc
- ◆ P. d'**acollida**:
  - ★ Vialitat i accessos: condicionament punts d'accés
  - ★ Equipaments: punts d'informació, escola Natura Can Girona, centre documentació, àrees d'esplai, aparcaments, miradors i observatoris de fauna, àrea d'acampada
- ◆ P. de **senyalització**
  - ★ Accés, elements d'interès i itineraris
- ◆ P. d'**informació i comunicació**
  - ★ Pla d'informació del parc
- ◆ p P. d'**educació ambiental i interpretació del patrimoni**
  - ★ Programa d'educació ambiental del parc
- ◆ P. de **voluntariat**
- ◆ P. de **participació**
- ◆ P. de **desenvolupament socioeconòmic**
- ◆ P. de **correcció dels impactes**
- ◆ P. de **seguretat**
- ◆ P. de **qualitat**



# 10. Informacions de gerència

- **5. Projecte valorització patrimoni arqueològic.**  
**Pressupost: 5.800 €**
- **Fase 1 en execució:** visites a ajuntaments i presentació selecció d'elements de patrimoni integradors de l'itinerari circular de patrimoni.
- Fase 1. Projecte de valorització dels elements del patrimoni arqueològic del parc i proposta de disseny d'itinerari circular.
- Fase 2. Proposta de conservació i adequació dels actius seleccionats.
- Fase 3.
- a.- Creació dels continguts per la senyalització del itinerari.
- b.- Creació dels continguts per l'edició de material divulgatiu.



# 10. Informacions de gerència

Municipi	Element	Cronologia
Alella	Ruta paisatgística Vall de Rials	Moderna- Contemporània
Argentona	Via Romana de Parpers	Romana
Cabrera de Mar	Castell de Burriac	Romana i medieval
Cabrils	Cova de les Encantades	Bronze final- ibèrica-romana
La Roca del Vallès	Dolmen de Célecs	calcotític
Montornès del Vallès	Jaciment de Can Tacó	romana
Premià de Dalt	ermita de Sant Mateu	Ibero-romà- medieval
Sta Maria de Martorelles	dolmen de Castellruf	calcolític
Teià	Cella Vinària.	Ibero-romana
Vallromanes	Dolmen de Can Gurri	calcolitic
Vilanova del Vallès	Cova de Can Nadal	calcolitic
Vilassar de Dalt	Cova de la Granota	calcolitic



# 10. Informacions de gerència

- **6. Projecte catàleg i restauració de fonts i basses del parc.**  
**Pressupost: 10.000 €**
- **Fase I en execució:** estudi i propostes d'actuació fonts i basses de Maresme. Fase II: programa 2011. Estudi i propostes d'actuació fonts i basses de Vallès Oriental
- **Capítol A. Estat del medi associat a les fonts i basses**
  - 1. Diagnosi general
  - 2. Fitxes descriptives.
- **Capítol B. Pla d'intervencions**
  - 1. Objectius
  - 2. Fitxes descriptives d'unitat d'actuació.
  - 3. Creació de punts d'aigua.
  - 4. Proposta itineraris de l'aigua
  - 5. Programa d'intervenció. Planificació d'intervencions
  - 6. Pressupost



# 10. Informacions de gerència

- **6. Projecte catàleg i restauració de fonts i basses del parc. Pressupost: 10.000 €**

- **Projecte d'arranjament de la Font de la Mansa (La Roca del Vallès)**

- ◆ Valoració sistema emmagatzematge d'aigua [1.326,93 €]
- ◆ Arranjament estructura [196,61 €]
- ◆ Canalització de l'aigua del sobreeixidor [302,27 €]
- ◆ Construcció d'un banc [1.656,93 €]
- ◆ Feixes de contenció [241,82 €]



- **Projecte d'arranjament de la Font de l'Eucaliptus (Alella)**

- ◆ Arranjament de bassa de la font [1.737,45 €]
- ◆ Reconstrucció de la mina [2.178,00 €]



# 10. Informacions de gerència

- **7. Pla de conservació del Parc: fase 2, recopilació i integració de la informació. Pressupost: 10.000 €**
- **Fase 2 en execució:** recopilació i integració de la informació (Estudis i Gestió del Medi Natural, Xavier Tarruella).
- **Fase 1.** Programa de Seguiment de Paràmetres Ecològics (PSPE)
- **Fase 2.** Recopilació i integració d'informació
- **Fase 3.** Avaluació d'informació i diagnosi de l'estat de conservació
- **Fase 4:** Redacció del Pla de Conservació.
- **Fase 5:** Pla d'actuacions.



# 10. Informacions de gerència

## ■ 8. Seguiment conjunt de projectes de Conservació del parc 2010

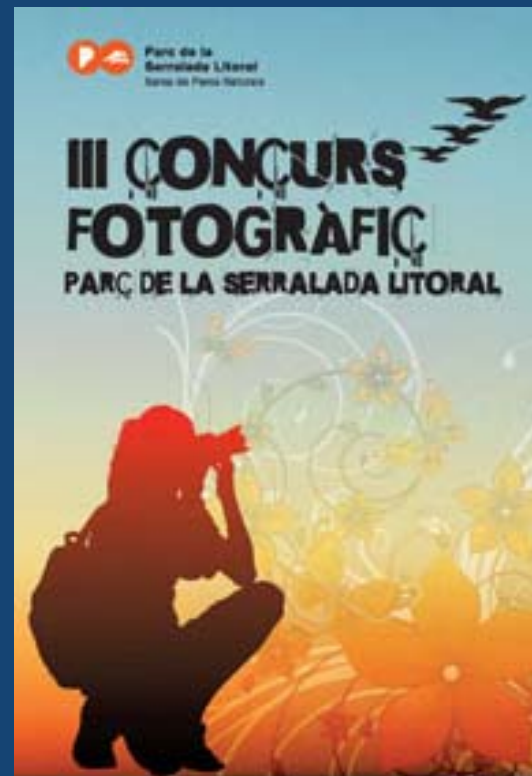
- Seguiment de la població de Senglar. 2.034,49€
- Programa seguiment de l'activitat cinegètica 4.068,97€
- Projecte conservació falguera *Isoetion* 4.531,20 €
- Programa seguiment papallones diürnes BMS. 1.608,58 €
- Seguiment de la comunitat de quiròpters 2.600,96 €
- Programa Sylvia i SOCC 3.540 €
- Seguiment rapinyaires 6.650 €
- Pla estratègic torrent d'en Cuquet 13.305,20 €
  - ◆ TOTAL: 38.339,4 €
- Projecte recuperació tritó verd Col·laboració Societat Catalana d'Herpetologia
- Projecte seguiment del xot Col·laboració Grup Ornitològic de Ponent
- Projecte estudi aus exòtiques Conveni AGAUR (Generalitat de Catalunya) -ICO
- Projecte torrents. Restauració riera de Cabrera de Mar. Conveni La Caixa
- Gestió d'Espais Oberts Conveni La Caixa
- Execució franges de prevenció d'incendis Conveni La Caixa



# 10. Informacions de gerència

**9. Sessió veredictes III Concurs fotogràfic del parc:**  
Dijous 7 d'octubre a les 19h a Can Leonart (Alella)

**10. Informació projectes  
finançament extern**



Consorci del Parc  
de la Serralada Litoral



# 11. Informacions de presidència

- **1. Estat procés recerca nova seu**
- **Criteris de selecció**
  - ◆ 1. Ser prioritàriament un equipament emblemàtic-singular vinculat al parc.
  - ◆ 2. Permetre espai per a la utilització unificada i centralitzada com a oficines, magatzem de material i garatge de vehicles.
  - ◆ 3. Estar ubicat en una localització de fàcil i ràpid accés, preferiblement portes de parc/interior accessible de parc. Disponibilitat de transport públic.
  - ◆ 4. Estat de manteniment acceptable. Connexions habituals i cobertura internet alta.
  - ◆ 5. Permetre un conveni a mitjà-llarg termini d'utilització-cessió de l'equipament.

## Propostes presentades (data límit 30 setembre 2010)

Can Magarola (Alella)

Masos de la Cisa (Premià de Dalt)

Can Coll (Montornès del Vallès)

Can Bartomeu (Cabrera de Mar)

Antigues escoles (Vallromanes)



12. Despatx d'ofici

13. Qüestions sobrevingudes



**Moltes gràcies!**



**Parc de la  
Serralada Litoral**  
Xarxa de Parcs Naturals



**Parc de la  
Serralada Litoral**  
Xarxa de Parcs Naturals

Consorti del Parc  
de la Serralada Litoral