

Parc del  
Montnegre  
i el Corredor



© J.M. Riera

## Passejades guiades 2021

Descobreix l'encant  
del Montnegre i el Corredor



**Diputació  
Barcelona**

*Xarxa de Parcs Naturals*

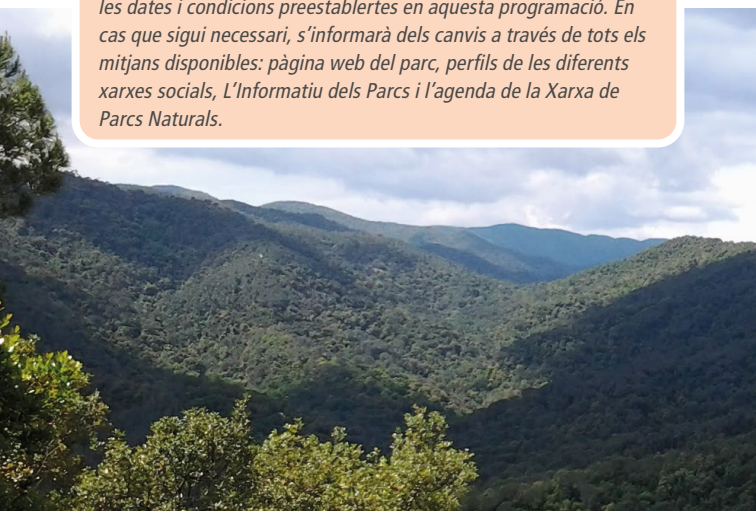
## Itineraris per conèixer millor el parc

Les vint-i-set passejades que s'han programat per al 2021 al Parc del Montnegre i el Corredor tenen per objecte ajudar a conèixer millor el patrimoni natural i cultural del parc i gaudir del seu entorn. Aquest cicle de sortides es duu a terme, bàsicament en cap de setmana (dissabtes o diumenges), als municipis de l'àmbit del parc: Arenys de Munt, Dosrius, Fogars de la Selva, Llinars del Vallès, Mataró, Palafròls, Pineda de Mar, Sant Cebrià de Vallalta, Sant Celoni, Sant Iscle de Vallalta, Tordera, Vallgorguina i Vilalba Sasserra.

Tots els itineraris, d'una durada d'entre 3 i 4 hores i de dificultat baixa o mitjana, estan conduïts per un expert coneixedor del territori que ajudarà els participants a interpretar i comprendre els paisatges i a descobrir racons amagats del parc i els seus municipis.

Aquest programa de passejades pel Parc del Montnegre i el Corredor ha estat elaborat per l'Escola de Natura del Corredor a l'empara d'un contracte de serveis signat amb la Diputació de Barcelona.

*Davant la situació generada per l'evolució de la COVID-19 i l'obligatorietat de donar compliment a allò que disposi en cada moment l'administració competent en matèria de prevenció davant del risc d'infecció, l'organització es reserva el dret de modificar les dates i condicions preestablertes en aquesta programació. En cas que sigui necessari, s'informarà dels canvis a través de tots els mitjans disponibles: pàgina web del parc, perfils de les diferents xarxes socials, L'Informatiu dels Parcs i l'agenda de la Xarxa de Parcs Naturals.*



## Informació general

---

**Preu per sortida:** menors de 6 anys, gratuït; de 6 a 12 anys i majors de 65 anys, 2 euros; usuaris que acreditin la seva condició de socis del Cercle de Voluntaris dels Parcs Naturals, 2 euros; usuaris que acreditin la seva condició de membres de famílies nombroses, 2 euros; majors de 12 anys i menors de 65 anys, 3 euros.

**Requisits:** cal dur calçat còmode per caminar i cantimplora amb aigua.

Si el temps no permet fer l'activitat en bones condicions, s'anul·larà la sortida.

En alguna d'aquestes rutes es pot demanar el servei de Joëlette per a les persones amb mobilitat reduïda. Consulteu la informació a la pàgina 26.

Per a totes les passejades és indispensable fer inscripció prèvia a l'Escola de Natura del Corredor (tel. 937 955 405).

---

## Més informació

Escola de Natura del Corredor  
Tel. 937 955 405  
[enc@pangea.org](mailto:enc@pangea.org)

Oficina del Parc del Montnegre i el Corredor  
Tel. 934 727 670  
[p.montnegre@diba.cat](mailto:p.montnegre@diba.cat)



11

DIUMENGE

## Boscós pel canvi climàtic (Projecte LIFE MixForChange)

Sant Cebrià de Vallalta - Tordera

**Hora d'inici i punt de trobada:** 10.00 h  Ajuntament de Sant Cebrià de Vallalta

**Durada:**  
3 h

**Recorregut:** Desplaçament en vehicles particulars fins a Les Índies (6 km).  
Recorregut per accedir a la parcel·la on s'està duent a terme el projecte.

**Distància:**  
4 km

Al Parc del Montnegre i el Corredor s'estan duent a terme diversos projectes amb l'objectiu d'estudiar i aplicar tècniques per adaptar els nostres boscos a l'amenaça del canvi climàtic. El projecte LIFE MixForChange n'és un d'ells i el coneixerem de la mà dels seus responsables. Aquesta passejada es realitza amb la col·laboració de l'Associació de Propietaris del Montnegre.



## 17

DISSABTE

### La plana agrícola de Palafolls

Palafolls

**Hora d'inici i punt de trobada:** 10.00 h **10** Ajuntament de Palafolls

**Recorregut:** Desplaçament en vehicles particulars fins a les Ferreries (5 km). Les Ferreries – Can Pla de Munt – Molí d'en Puigverd – Les Ferreries


**Durada:**

3,5 h

**Distància:**

6 km

La Tordera ha fet la plana fèrtil a cops d'inundació. Com es compatibilitza conreu amb *torderada*? És un bon moment per revisar la manera com utilitzem els recursos naturals i per repensar les nostres prioritats davant la crisi ambiental i climàtica que estem vivint.



## 18

DIUMENGE

### La roureda de Tordera

Tordera

**Hora d'inici i punt de trobada:** 9.30 h **6** Estació de ferrocarril de Tordera

**Recorregut:** Estació – Estany de Cal Raba – Ca l'Argenté – Roureda de Tordera - Estació

Sortida apta per a Joëlette. Consulteu disponibilitat.

**Durada:**

3 h

**Distància:**

3,5 km

El roure pènol és excepcional a prop de mar. De fet és excepcional a tot Catalunya, i a Tordera en tenim una petita mostra; una joia de bosc inundable amb un ambient frescal més propi de les planures centreeuropees que del litoral mediterrani. Malmès fa un parell d'anys, veurem com es recupera d'una tala no planificada que n'afectà la dinàmica natural.



24

DISSABTE

## Matinal d'ocells Fogars de la Selva

**Hora d'inici i punt de trobada:** 8.00 h **11** Ajuntament de Fogars de la Selva

**Durada:**  
3 h

Recorregut curt ornitològic a l'entorn de Fogars de la Selva

**Distància:**  
-

El meandre de la Tordera a Sant Cebrià de Fogars és màgic. Màgic pel comunidor edificat al costat de l'església, però també per la diversitat d'ocells que congrega el riu Tordera, l'aiguabarreig amb les rieres i la varietat d'hàbitats forestals i agrícoles de la zona.

© Antoni Porta



8

DISSABTE

## Nit d'estels Dosrius

**Hora i punt de trobada:** 20.30 h  Coll de Ca l'Arenes (Dosrius)

**Recorregut:** Recorregut curt a la descoberta del nostre cel a ull nu. Us recomanem que porteu sopar, llanterna i roba d'abric.

**Durada:**

3 h

**Distància:**

-

La fosca de la lluna nova permetrà endinsar-nos en la descoberta de mons llunyans, en el temps i l'espai. Ens posarem a la pell dels humans antics que van donar nom a les estrelles i les seves agrupacions, les constel·lacions. Comprendrem la percepció que en tenim a partir de la teatralització dels moviments de l'univers, de la galàxia, del sistema solar i de la pròpia Terra.



© J.M. Riera

9

DIUMENGE

## La Tordera i les Llobateres Sant Celoni

**Hora d'inici i punt de trobada:** 9.00 h **14** Camp de futbol de la Batllòria

**Durada:**  
3 h

**Recorregut:** Desplaçament en vehicles particulars fins a prop de les Llobateres (4 km). Recorregut per descobrir la zona humida de les Llobateres i observar els ocells i els efectes de les successives torderades.

**Distància:**  
4 km



© Antoni Porta

D'antiga gravera a aiguamoll i exemple de la capacitat transformadora del medi que té l'ésser humà, que en aquest cas va propiciar l'aparició d'un nou espai natural. Tot seguint el curs de la Tordera descobrirem aquesta interessant zona humida. També els impactes de les torderades sobre el sistema fluvial

22

DISSABTE

## Pedracastell Sant Iscle de Vallalta

**Hora d'inici i punt de trobada:** 9.30 h **5** Ajuntament de Sant Iscle de Vallalta

**Durada:**  
4 h

**Recorregut:** Sant Iscle – Sot de Can Torrus – Venteveio – Pedracastell – Collsafiguera – Turó d'en Roig – Sant Iscle

**Distància:**  
6 km



© Maria Famadas

Passejada tradicional però molt interessant, que permet conèixer la baga de la Vallalta, gaudir de les envistes del mar i descobrir el vessant solell, sec i eixut que davalla vers Canet.



30

DIUMENGE

## Remeis de sàvies (plantes remeieres i aromàtiques)

Vilalba Sasserra

**Hora d'inici i punt de trobada:** 9.30 h **7** Ajuntament de Vilalba Sasserra

**Durada:**

3 h

**Recorregut:** Recorregut curt a l'entorn de Vilalba Sasserra a la recerca de plantes amb aplicacions diverses. El recorregut es determinarà segons la floració i l'abundància d'espècies.

**Distància:**

-

Els nostres boscos estan plens de secrets gairebé oblidats: herbes medicinals, plantes comestibles i altres vegetals de propietats inesperades. La medicina tradicional hi ha confiat i han representat una important font de recursos per als pobladors de la muntanya durant segles i segles. Veniu amb nosaltres a descobrir els remeis de les sàvies de la muntanya!



© Carme Buxalleu

5

DISSABTE

## Papallones i biodiversitat Dosrius

**Hora d'inici i punt de trobada:** 10.00 h **4** Ajuntament de Dosrius

**Recorregut:** Passejada per terreny pla a l'entorn de la riera de Rials i la font del Sot, resseguint l'itinerari del CBMS

**Durada:**

3 h

**Distància:**

4 km

El *Catalan Butterfly Monitoring Scheme* és una xarxa amb 116 estacions actives de seguiment de papallones diürnes a tot el país, coordinada pel Museu de Ciències Naturals de Granollers. Té, entre d'altres objectius, detectar possibles efectes del canvi climàtic sobre aquests insectes, que en poden esdevenir indicadors. N'acompanyarem una de les col·laboradores en la seva tasca setmanal.



## 13

DIUMENGE

### El Pont de la Vila Mataró

**Hora d'inici i punt de trobada:** 10.00 h **9** Aparcament del Parc Forestal de Mataró

**Durada:**

3 h

**Recorregut:** Parc Forestal – Creu d'en Serra – Torrent del Pont de la Vila – Font dels Tres Raigs – Parc Forestal.

**Distància:**

4 km

Aquest és un racó de món de la muntanya mataronina. Obert a la marinada i proper als espais humans, és un passeig amable que permet gaudir de la forest que preserva les rieres i el litoral maresmenc.



## 19

DISSABTE

### De Can Jalpí al Remei Arenys de Munt

**Hora d'inici i punt de trobada:** 9.30 h **8** Centre d'Informació d'Arenys de Munt (La Central – Parc de Can Jalpí)

**Durada:**

3,5 h

**Recorregut:** Can Jalpí – Rial de Sa Clavella – El Remei – Can Fortuny – Can Jalpí

**Distància:**

6 km

Els vessants meridionals que envolten Arenys de Munt conserven encara un ric mosaic paisatgístic: conreus actius, bosquines mediterrànies, erms càlids i sots frescals. La combinació de tots aquests ambients afavoreix la biodiversitat característica el Maresme mitjà.



20

DIUMENGE

## Sot de Bocs Sant Celoni

**Hora d'inici i punt de trobada:** 9.30 h **3** Estació de ferrocarril de Sant Celoni

**Durada:**  
4 h

**Recorregut:** Desplaçament en vehicles particulars fins a Can Draper (3 km).  
Can Draper – Sureda d'en Ramis – Sot de Bocs – Font de Bocs – Can Draper

**Distància:**  
6,5 km

Sot de Bocs és una petita raconada que reflecteix amb tota la seva riquesa les vicissituds viscudes al Montnegre durant la segona meitat del segle xx. Serem testimonis, doncs, del pas del temps i de la petja humana, alhora fugaç i pregona.



3

DISSABTE

## La nit de les arnes

Dosrius

**Hora d'inici i punt de trobada:** 20.30 h **4** Coll de Ca l'Arenes (Dosrius)

**Durada:**  
3 h

**Recorregut:** Sortida curta per a capturar, descobrir i conèixer les papallones nocturnes. Us recomanem que porteu lot.

**Distància:**  
-

Sortida nocturna amb l'objectiu de descobrir el misteriós món de les papallones nocturnes, tan comunes com en el fons desconegudes. Per què són atretes per la llum? Què les diferencia de les papallones diürnes? Com es poden



© J.M. Riera

estudiar? Quantes espècies podrem identificar? Us hi esperem amb ganes de descobrir-ne els secrets.

10

DISSABTE

## La nit de les ratapinyades

Llinars del Vallès

**Hora d'inici i punt de trobada:** 19.00 h **1** Ajuntament de Llinars del Vallès

**Durada:**  
4 h

**Activitats:** 19.00 h: tallers i contes per a tota la família; 20.30 h: xerrada; 21.30 h: passejada nocturna

**Distància:**  
-

Vespre i nit dedicades a l'observació i al coneixement d'aquests petits mamífers alats, amb tallers i activitats diverses organitzades juntament amb el Museu de Ciències Naturals de Granollers. Sortida vinculada a la Nit Europea dels Ratpenats que inclou contes i tallers per a tota la família, una xerrada i una passejada nocturna amb l'objectiu de localitzar ratpenats.



18

DISSABTE

## Paisatges de mar i muntanya Arenys de Munt

**Hora d'inici i punt de trobada:** 10.00 h **8** Centre d'Informació d'Arenys de Munt (La Central – Parc de Can Jalpí)

**Durada:**

3 h

**Recorregut:** La Central – Can Sala de Dalt – Serra d'en Sala – Can Pau Bernadó – La Central.

**Distància:**

5 km

La vinya ha estat cabdal per a la cultura i la comprensió del paisatge mediterrani durant mil·lennis. Vinya, suro i castanyers van anar de la mà en temps d'exportació a les Amèriques. Després d'anys d'abandonament i gràcies a l'empenta de les noves generacions, el conreu de la vinya recupera a poc a poc una part dels seus antics dominis.



19

DIUMENGE

## Sant Corneli i la Serra de Godall

Fogars de la Selva

**Hora d'inici i punt de trobada:** 10.00 h **11** Museu de la Pagesia de Fogars de la Selva

**Durada:**  
4 h

**Recorregut:** Museu de la Pagesia – Turó de Sant Corneli – Serra de Godall – Museu de la Pagesia

**Distància:**  
9,5 km

El vulcanisme de la Selva, humil però de gran interès, és un dels valors geològics més desconeguts del Parc. En aquesta amena passejada podrem comparar el contrast entre basalts i granits, boscos i conreus, brolla i alzinar. Paisatge mediterrani en la seva esplendor i diversitat.



© J.M. Riera

26

DIUMENGE

## Turó de la Guàrdia, Guaita de l'Alt Maresme

Pineda de Mar

**Hora d'inici i punt de trobada:** 9.30 h **13** Església de Santa Maria de Pineda

**Durada:**  
3 h

**Recorregut:** Desplaçament en vehicles particulars fins al molí de Can Marquès (4 km).

**Distància:**  
5 km

Molí de Can Marquès – Els Romanins – Turó de la Guàrdia – Cal Bec – Sant Pere de Riu – Molí de Can Marquès

El turó de la Guàrdia, eixut, àrid i pelat, reserva una bona colla de sorpreses botàniques i geològiques. En aquesta sortida les descobrirem, alhora que podrem gaudir de les magnífiques vistes de la plana litoral i de les nombroses restes històriques que l'envolten.



© Pep Pannon

2

DISSABTE

## Dia dels lirons al Montnegre

Sant Iscle de Vallalta – Sant Celoni

**Hora d'inici i punt de trobada:** 9.00 h **5** Ajuntament de Sant Iscle de Vallalta

**Durada:**

3 h

**Recorregut:** Desplaçament en vehicles particulars fins al vaivé de la Casa Vella (8 km). Recorregut curt pel Montnegre a la recerca de la rata esquirolera

**Distància:**

-

La rata esquirolera, o liró gris, és un animal petit i discret propi de les bosquíries caducifòlies septentrionals. Descobrirem el seu hàbitat a les rouredes culminants del Montnegre i, qui sap, potser els podrem veure! Sortida organitzada juntament amb el Museu de Ciències Naturals de Granollers, dins del programa de seguiment d'aquesta espècie.





16

DISSABTE

## Del museu al bosc! Vallgorguina

**Hora d'inici i punt de trobada:** 10.00 h **2** Ajuntament de Vallgorguina

**Durada:**  
3 h

**Recorregut:** Museu – Can Moreu – Can Catarineu – Can Gras del pou – Museu

**Distància:**  
3 km

La visita guiada al Museu del Bosc i la Pagesia de Vallgorguina ens inspirarà per fer després una passejada pel bosc en clau d'interpretació de les feines que la gent hi va dur a terme i les que encara hi fa. Per una de les vall més encisadores de Vallgorguina, la de Coll Senís.



17

DIUMENGE

## Valmanya Tordera

**Hora d'inici i punt de trobada:** 9.30 h **6** Estació de ferrocarril de Tordera

**Durada:**  
4 h

**Recorregut:** Desplaçament en vehicles particulars fins a Can Burgada (8 km). Can Burgada – Sant Miquel de Vallmanya – Coll de Port – Suro de la Griva – Can Mestres – Can Burgada.

**Distància:**  
6 km

Vallmanya és una de les principals valls que del Montnegre baixen a la plana al·luvial de la Baixa Tordera. Església, masies, conreus moderns, boscos feréstecs i boscos domesticats, aprofitaments de l'aigua antics i actuals, històries del passat: un món en clau de passejada.



23

DISSABTE

## La catedral del bosc Dosrius

**Hora d'inici i punt de trobada:** 10.00 h  Ajuntament de Dosrius

**Recorregut:** Ajuntament – Institut – Font de St. Nicolau – Can Borràs – Institut – Ajuntament

**Durada:**

3 h

**Distància:**

5 km

L'escultor Ernest Borràs va percebre l'alzinar vell de la baga de casa seva a Dosrius com una catedral. Hi va bastir els seus retaules i altres muntatges i obres escultòriques, projeccions del seu esperit i de la seva admiració per la natura. Viurem el bosc des de tres facetes: l'artística, la sensitiva i la científica. Experiència guiada a l'obra de l'Ernest Borràs i al bosc que l'acull.



## 31

DIUMENGE

### Montnegre de llevant Sant Cebrià de Vallalta

**Hora d'inici i punt de trobada:** 9.30 h **12** Ajuntament de Sant Cebrià de Vallalta

**Durada:**

4 h

**Recorregut:** Desplaçament en vehicles particulars fins a Castellar d'Índies (10 km). Les Índies – Can Torrent de Dalt – La Grimola – Coll d'en Cona – Santa Maria de Montnegre – Les Canals – Les Índies.

**Distància:**

6,5 km

El Montnegre sempre ha estat una muntanya de grans contrastos vegetals, un espai reduït on les influències mediterrànies i centreeuropees es donen la mà ben a prop del mar. Potser és aquesta proximitat la que permet tanta riquesa? Ho descobrirem tot passejant.



© J.M. Riera

# Novembre

6

DISSABTE

## Les Cinc Sènies Mataró

**Hora d'inici i punt de trobada:** 10.00 h **9** Biblioteca Antoni Comas

**Durada:**  
3 h

**Recorregut:** Riera de Sant Simó – Torrent Forcat – Turó d'Onofre Arnau – Riera de Sant Simó

**Distància:**  
3 km

Les Cinc Sènies, l'últim gran espai agrari de Mataró, acull plana i muntanya, rieres, conreus i bosquines; aliment i protecció. I és un bon reservori de biodiversitat. El percebrem des de diferents facetes: ecològiques, artístiques, literàries, socioeconòmiques. Emocionals!



14

DIUMENGE

## La Torrassa: mirador privilegiat del Vallès

Llinars del Vallès

**Hora d'inici i punt de trobada:** 9.30 h **1** Ajuntament de Llinars del Vallès

**Durada:**  
3,5 h

**Recorregut:** Desplaçament en vehicles particulars fins a Can Diviu (2 km). Can Diviu – La Torrassa – Sant Sebastià – Can Diviu

**Distància:**  
5 km

La Torrassa ha estat testimoni dels esdeveniments històrics del corredor vallesà des d'època romana. La seva construcció ens deixa entreveure que d'històries i llegendes en va plena. És una de les millors talaies de la serralada per interpretar el paisatge vallesà.



© Antoni Porta

20

DISSABTE

## Bolets i plantes secretes

Tordera

**Hora d'inici i punt de trobada:** 10.00 h **6** Estació de ferrocarril de Tordera

**Durada:**  
3 h

**Recorregut:** Desplaçament en vehicles particulars fins a les Ferreres (4 km). El millor del moment per a reconèixer els hàbitats i identificar espècies de bolets, falgueres, briòfits i líquens als fondals frescals de l'entorn de Tordera.

**Distància:**  
5 km

Els bolets, els líquens i les plantes sense flor comparteixen estratègies de reproducció i dispersió similars, alhora que tenen uns requeriments ambientals comparables. Recorrerem racons frescals de Tordera a la descoberta d'espècies i de les seves adaptacions.



© J.M. Riera

21

DIUMENGE

## Montllorer, el petit Montnegre Sant Celoni

**Hora d'inici i punt de trobada:** 9.00 h **3** Estació de ferrocarril de Sant Celoni

**Durada:**  
4 h

**Recorregut:** Desplaçament en vehicles particulars fins al pla dels Avellaners (6 km).

**Distància:**  
7,5 km

Pla dels Avellaners d'Olzinelles – Coll Butí – Can Cent Carbasses – Montllorer – Quatre Roures – Pla dels Avellaners


Moltes muntanyes grans tenen al costat una de petita que resumeix tot el seu caràcter en versió reduïda. El Montllorer, entre Olzinelles, Vilardell i Sant Martí, és el petit Montnegre. Agrest, pendent, fosc, divers, atapeït de boscúria.



28

DIUMENGE

## La Pedra Gentil i Tapioles Vallgorguina

**Hora d'inici i punt de trobada:** 10.00 h  Ajuntament de Vallgorguina

**Durada:**  
3 h

**Recorregut:** Desplaçament en vehicles particulars fins al Pla d'en Duran (3 km).

**Distància:**  
4 km

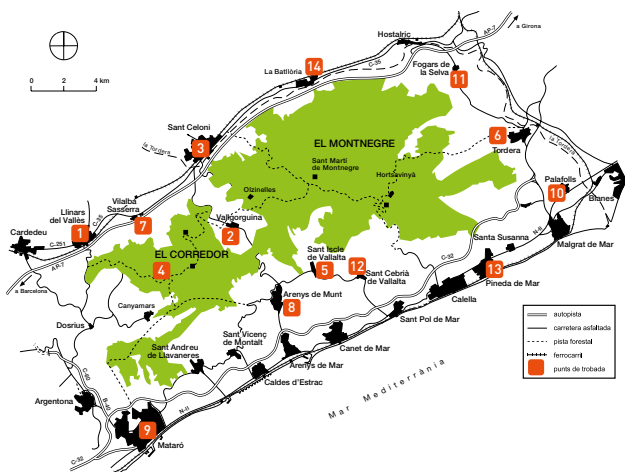
Pedra Gentil - Sant Genís de Tapioles – Quatre camins – Pi Xic – Gual de ca l'Arbocer – Santa Eulàlia de Tapioles – Pla d'en Duran

En aquest tros de muntanya trobem racons emblemàtics del Parc que ens descobriran els seus secrets sorprenents d'història, llegendes i natura. Una passejada suau però plena de descobertes.



© J.M. Riera

# Punts de trobada



- 1 Ajuntament de Llinars del Vallès
- 2 Ajuntament de Vallgorguina
- 3 Estació de ferrocarril de Sant Celoni
- 4 Punts de trobada a Dosrius (Coll de Ca l'Arenes, Ajuntament de Dosrius)
- 5 Ajuntament de Sant Iscle de Vallalta
- 6 Estació de ferrocarril de Tordera
- 7 Ajuntament de Vilalba Sasserra
- 8 Centre d'Informació d'Arenys de Munt. La Central. Parc de Can Jalpí
- 9 Punts de trobada a Mataró (Biblioteca Antoni Comas, aparcament del Parc Forestal)
- 10 Ajuntament de Palafolls
- 11 Punts de trobada a Fogars de la Selva (Ajuntament de Fogars de la Selva, Museu de la Pagesia de Fogars de la Selva, Punt d'Informació del Parc)
- 12 Ajuntament de Sant Cebrià de Vallalta
- 13 Església de Sta. Maria de Pineda de Mar
- 14 Camp de futbol de la Batllòria



# Ruta teatralitzada

## Camins, un viatge pels sentits

**Dies:** 17 d'abril, 15 de maig, 12 de juny, 18 de setembre i 10 d'octubre

**Preu:** gratuït però cal fer reserva

**Lloc:** santuari del Corredor

**Distància:** 1.450 m

**Dificultat:** baixa

**Horari:** de 12 h a 13 h

**Opcions:** es pot sol·licitar un intèrpret de llenguatge de signes i el préstec de material adaptat per a la millora de la mobilitat durant l'itinerari

**Informació i reserves:** tel. 937 855 461, de dilluns a divendres, de 8.30 h a 17.30 h; tel. 937 435 468, dissabtes i diumenges, de 10 h a 15 h. [rutesteatre@diba.cat](mailto:rutesteatre@diba.cat)

Els espais naturals són el millor escenari per integrar natura, cultura i història mitjançant l'expressió artística i el llenguatge simbòlic del teatre. Les visites teatralitzades a espais naturals protegits donen vida al patrimoni natural, cultural i etnogràfic, i permeten descobrir els seus orígens i la seva evolució d'una manera amena i associada a un record agradable, elements que reforcen la vinculació afectiva amb l'espai i motiven una actitud de respecte i admiració. Aquestes rutes teatralitzades, dirigides a tots els públics, faciliten, especialment, l'accés i la participació de persones amb diversitat funcional de forma inclusiva.

La ruta «Camins, un viatge pels cinc sentits» és un itinerari guiat inclusiu, amb dos actors i un educador ambiental, que es fa a la plana del Corredor, un terreny fàcilment transitable. La participació és gratuïta i per a tots els públics.



© Oriol Clavera

# Participa amb una Joëlette



Les persones amb mobilitat reduïda tenen la possibilitat de participar en alguna de les passejades d'aquest programa fent servir una Joëlette que ofereix el Parc.

La Joëlette és una cadira tot terreny dotada d'una única roda, combinació de carretó i de llitera, que permet la pràctica del senderisme a qualsevol persona amb mobilitat reduïda, sigui nen o adult, fins i tot en casos de gran dependència, sempre amb l'ajuda de dos o tres acompanyants experts.

Aquest aparell permet a l'usuari arribar a indrets inaccessibles seguint les rutes senderistes, cosa que possibilita compartir activitats amb familiars, amics o companys, i implica gaudir de paisatges i paratges que serien inaccessibles sense aquest material.

Consulteu la disponibilitat al tel. 937 955 405





© J.M. Riera

Gabinet de Premsa i Comunicació



Més passejades a la Xarxa de Parcs Naturals



Opineu sobre els parcs



## Parcs de Catalunya

### Xarxa de Parcs Naturals de la Diputació de Barcelona

Parc del Castell de Montesquiu, Espai Natural de les Guilleries-Savassona, Parc Natural del Montseny, Parc Natural de Sant Llorenç del Munt i l'Obac, Parc del Montnegre i el Corredor, Parc de la Serralada Litoral, Parc de la Serralada de Marina, Parc Natural de la Serra de Collserola, Parc Agrari del Baix Llobregat, Parc del Garraf, Parc d'Olièrdola, Parc del Foix



**Diputació  
Barcelona**

*Xarxa de Parcs Naturals*

### Gerència de Serveis d'Espais Naturals

Comte d'Urgell, 187. 08036 Barcelona

Tel. 934 022 428

xarxaparc@diba.cat · parcs.diba.cat