

Parc del  
Montnegre  
i el Corredor



© Cristina Chaves

## Passejades guiades 2020

Descobreix l'encant  
del Montnegre i el Corredor



**Diputació  
Barcelona**

*Xarxa de Parcs Naturals*

## Itineraris per conèixer millor el parc

---

Les **vint-i-vuit** passejades que s'han programat per al 2020 al Parc del Montnegre i el Corredor tenen per objecte ajudar a conèixer millor el patrimoni natural i cultural del parc i gaudir del seu entorn. Aquest cicle de sortides es duu a terme, bàsicament en cap de setmana (dissabtes o diumenges), als municipis de l'àmbit del parc: Arenys de Munt, Dosrius, Fogars de la Selva, Llinars del Vallès, Mataró, Palafolls, Pineda de Mar, Sant Cebrià de Vallalta, Sant Celoni, Sant Iscle de Vallalta, Tordera, Vallgorguina i Vilalba Sasserra.

Tots els itineraris, d'una durada d'entre **3 i 4 hores** i de **dificultat baixa o mitjana**, estan **conduïts per un expert** coneixedor del territori que ajudarà els participants a interpretar i comprendre els paisatges i a descobrir racons amagats del parc i els seus municipis.

Aquest programa de passejades pel Parc del Montnegre i el Corredor ha estat elaborat per l'**Escola de Natura del Corredor** a l'empara d'un contracte de serveis signat amb la Diputació de Barcelona.



## Informació general

---

**Preu per sortida:** menors de 6 anys, gratuït; de 6 a 12 anys i majors de 65 anys, 2 euros; usuaris que acreditin la seva condició de socis del Cercle de Voluntaris dels Parcs Naturals, 2 euros; usuaris que acreditin la seva condició de membres de famílies nombroses, 2 euros; majors de 12 anys i menors de 65 anys, 3 euros.

**Requisits:** cal dur calçat còmode per caminar i cantimplora amb aigua.

Si el temps no permet fer l'activitat en bones condicions, s'anul·larà la sortida.

En alguna d'aquestes rutes es pot demanar el servei de Joëlette per a les persones amb mobilitat reduïda. Consulteu la informació a la pàgina 27.

## Més informació

---

Oficina del Parc del Montnegre i el Corredor

Tel. 934 727 670

[p.montnegre@diba.cat](mailto:p.montnegre@diba.cat)

Escola de Natura del Corredor

Tel. 937 955 405

[enc@pangea.org](mailto:enc@pangea.org)



15

DIUMENGE

## Sot de Bocs Sant Celoni

**Hora d'inici i punt de trobada:** 9.30 h **3** Estació de ferrocarril de Sant Celoni

**Durada:**  
4 h

**Recorregut:** Desplaçament en vehicles particulars fins a Can Draper (3 km).  
Can Draper – Sureda d'en Ramis – Sot de Bocs – Font de Bocs – Can Draper

**Distància:**  
6,5 km



© Roger Porta

Sot de Bocs és una petita raconada que reflecteix amb tota la seva riquesa les vicissituds viscudes al Montnegre durant la segona meitat del segle xx. Serem testimonis, doncs, del pas del temps i de la petja humana, alhora fugaç i pregona.

21

DISSABTE

## De Can Jalpí al Remei Arenys de Munt

**Hora d'inici i punt de trobada:** 9.30 h **9** Centre d'Informació d'Arenys de Munt (La Central – Parc de Can Jalpí)

**Durada:**  
3,5 h

**Recorregut:** Can Jalpí – Rial de Sa Clavella – El Remei – Can Fortuny – Can Jalpí

**Distància:**  
6 km

Els vessants meridionals que envolten Arenys de Munt conserven encara un ric mosaic paisatgístic: conreus actius, bosquines mediterrànies, erms càlids i sots frescals. La

combinació de tots aquests ambients afavoreix la biodiversitat característica del Maresme mitjà.



© Cristina Chaves

22

DIUMENGE

## La Torrassa: mirador privilegiat del Vallès

Llinars del Vallès


**Hora d'inici i punt de trobada:** 9.30 h **1** Ajuntament de Llinars del Vallès

**Durada:** 3,5 h

**Recorregut:** Desplaçament en vehicles particulars fins a Can Diviu (2 km). Can Diviu – La Torrassa – Sant Sebastià – Can Diviu

**Distància:** 5 km

La Torrassa ha estat testimoni dels esdeveniments històrics del corredor vallesà des de l'època romana. La seva construcció ens deixa entreveure que d'històries i llegendes no n'hi falten. És una de les millors talaies de la serralada per interpretar el paisatge vallesà.



© Antoni Porta

29

DIUMENGE

## Boscós pel canvi climàtic (Projecte LIFE MixForChange)

Sant Cebrià de Vallalta - Tordera

**Hora d'inici i punt de trobada:** 10.00 h **13** Ajuntament de Sant Cebrià de Vallalta

**Durada:** 3 h

**Recorregut:** Desplaçament en vehicles particulars fins a Les Índies (6 km). Recorregut per accedir a la parcel·la on s'està duent a terme el projecte.

**Distància:** 4 km

Al Parc del Montnegre i el Corredor s'estan duent a terme diversos projectes amb l'objectiu d'estudiar i aplicar tècniques per adaptar els nostres boscos a l'amenaça del canvi climàtic. El projecte LIFE MixForChange n'és un i el coneixerem de la mà dels seus responsables. Aquesta passejada es realitza amb la col·laboració de l'Associació de Propietaris del Montnegre.



© J.M. Riera

18

DISSABTE

## La plana agrícola de Palafolls

Palafolls

**Hora d'inici i punt de trobada:** 10.00 h **11** Ajuntament de Palafolls

**Recorregut:** Desplaçament en vehicles particulars fins a Les Ferreries (5 km). Les Ferreries – Can Pla de Munt – Molí d'en Puigverd – Les Ferreries

**Durada:**

3,5 h

**Distància:**

6 km

El paisatge i la salut ambiental del territori són un reflex de la seva situació socioeconòmica i dels aprofitaments que se'n deriven. Sempre és un bon moment per revisar la manera com utilitzem els recursos naturals i per repensar les nostres prioritats davant la crisi ambiental i climàtica que estem vivint.





## 25

DISSABTE

### La roureda de Tordera

Tordera

**Hora d'inici i punt de trobada:** 9.30 h **6** Estació de ferrocarril de Tordera

**Durada:**

3 h

**Recorregut:** Estació – Estany de Cal Raba – Ca l'Argenté – Roureda de Tordera - Estació

**Distància:**

3,5 km

El roure pènel és excepcional a prop de mar. De fet és excepcional a tot Catalunya, i a Tordera en tenim una petita mostra; una joia de bosc inundable amb un ambient frescal més propi de les planures centreeuropees que del litoral mediterrani. Malmès fa un parell d'anys, veurem com es recupera d'una tala no autoritzada que n'afectà greument la dinàmica natural.



© Roger Porta

## 26

DIUMENGE

### Matinal d'ocells

Fogars de la Selva

**Hora d'inici i punt de trobada:** 8.00 h **12** Ajuntament de Fogars de la Selva

**Durada:**

3 h

Recorregut ornitològic pels entorns de Fogars de la Selva

**Distància:**

-

El meandre de la Tordera a Sant Cebrià de Fogars és màgic. Màgic pel comunidor edificat al costat de l'església, però també per la diversitat d'ocells que congrega el riu Tordera, l'aiguabarreig amb les rieres i la varietat d'hàbitats forestals i agrícoles de la zona.



© Antoni Porta

10

DIUMENGE

## La Tordera i les Llobateres Sant Celoni

**Hora d'inici i punt de trobada:** 9.00 h **15** Camp de futbol de la Batllòria (Sant Celoni)

**Durada:**  
3 h

**Recorregut:** Desplaçament en vehicles particulars fins a les Llobateres (4 km). Recorregut curt per descobrir la zona humida de les Llobateres i observar els ocells.

**Distància:**  
-

D'antiga gravera a aiguamoll i exemple de la capacitat transformadora del medi de l'ésser humà, que en aquest cas, ves per on!, ha propiciat l'aparició d'un nou espai natural. Tot seguint el curs de la Tordera descobrirem aquesta interessant zona humida.





17

DIUMENGE

## El sot del Salt Pineda de Mar - Tordera

**Hora d'inici i punt de trobada:** 9.30 h **14** Església de Pineda de Mar

**Recorregut:** Desplaçament en vehicles particulars fins a Cal Capità (4 km). Cal Capità – Gorga de l'Aigua – Salt de l'Aigua – Els Senglars – Cal Capità

**Durada:**

3,5 h

**Distància:**

5 km

Els torrents que davallen del Montnegre a les poblacions costaneres guarden sovint tresors insospitats enmig de fondalades humides. La riera de Pineda n'és el més important. El sot del Salt permet descobrir-hi una vegetació rica en espècies que difícilment es poden observar en altres llocs.



© RogerPorta

23

DISSABTE

## Nit d'estels

Dosrius (activitat gratuïta en commemoració del Dia Europeu dels Parcs)



**Hora i punt de trobada:** 20.30 h  Coll de Ca l'Arenes (Dosrius)

**Recorregut:** Recorregut curt a la descoberta del nostre cel a ull nu. Us recomanem que porteu sopar, llanterna i roba d'abric.

**Durada:**

3 h

**Distància:**

-

La fosca de la lluna nova permetrà endinsar-nos en la descoberta de mons llunyans, en el temps i l'espai. Ens posarem a la pell dels humans antics que van donar nom a les estrelles i les seves agrupacions, les constel·lacions. Comprendrem la percepció que en tenim a partir de la teatralització dels moviments de l'univers, de la galàxia, del sistema solar i de la mateixa Terra.



© Iñaki Relanzón

31

DIUMENGE

## Remeis de sàvies (plantes remeieres i aromàtiques)

Vilalba Sasserra

**Hora d'inici i punt de trobada:** 9.30 h **8** Ajuntament de Vilalba Sasserra

**Durada:**  
3 h

**Recorregut:** Recorregut curt pels entorns de Vilalba Sasserra a la recerca de plantes amb aplicacions diverses. El recorregut es determinarà segons la floració i l'abundància d'espècies.

**Distància:**  
-

Els nostres boscos estan plens de secrets gairebé oblidats: herbes medicinals, plantes comestibles i altres vegetals de propietats inesperades. La medicina tradicional hi ha confiat i han representat una important font de recursos per als pobladors de la muntanya durant segles i segles. Veniu amb nosaltres a descobrir els remeis de les sàvies de la muntanya!



© Carme Buxalleu

6

DISSABTE

## Pedracastell

Sant Iscle de Vallalta

**Hora d'inici i punt de trobada:** 9.30 h **5** Ajuntament de Sant Iscle de Vallalta

**Durada:**  
4 h

**Recorregut:** Sant Iscle – Sot de Can Torrus – Venteveio – Pedracastell – Collsafiguera – Turó d'en Roig – Sant Iscle

**Distància:**  
6 km

Passejada tradicional, però molt interessant, que permet conèixer la boga de la Vallalta, gaudir de les vistes al mar i descobrir el vessant solell, sec i eixut que davalla vers Canet.



© Maria Famadas

## 14

DIUMENGE

### Comptadors de papallones Sant Celoni

**Hora d'inici i punt de trobada:** 10.00 h **3** Estació de ferrocarril de Sant Celoni

**Durada:**

3,5 h

**Recorregut:** Desplaçament en vehicles particulars fins a Can Draper (3 km). Recorregut per la vall d'Olzinelles tot seguint el transecte del CBMS.

**Distància:**

-

El Catalan Butterfly Monitoring Scheme és una xarxa amb més de 60 estacions de seguiment de papallones diürnes a tot el país, coordinada pel Museu de Ciències Naturals de Granollers. Té, entre altres objectius, detectar possibles efectes del canvi climàtic sobre aquests insectes, que en poden esdevenir indicadors. Acompanyarem una de les col·laboradores en la seva tasca setmanal.



© Toni Arrizabalaga



4

DISSABTE

## La nit de les arnes

Dosrius

**Hora d'inici i punt de trobada:** 20.30 h **4** Coll de Ca l'Arenes (Dosrius)

**Durada:**  
3 h

**Recorregut:** Sortida curta per capturar, descobrir i conèixer les papallones nocturnes. Us recomanem que porteu lot.

**Distància:**  
-



© J.M. Riera

Sortida nocturna amb l'objectiu de descobrir el misteriós món de les papallones nocturnes, tan comunes com en el fons desconegudes. Per què són atretes per la llum? Què les diferencia de les papallones diürnes? Com es poden estudiar? Quantes espècies podrem identificar? Us hi esperem amb ganes de descobrir-ne els secrets.

11

DISSABTE

## La nit de les ratapinyades

Mataró

**Hora d'inici i punt de trobada:** 19.00 h **10** Casa Capell (Parc Central de Mataró)

**Durada:**  
4 h

**Activitats:** 19.00 h: tallers i contes per a tota la família; 20.30 h: xerrada; 21.30 h: passejada nocturna

**Distància:**  
-

Vespre i nit dedicats a l'observació i al coneixement d'aquests petits mamífers alats, amb tallers i activitats diverses organitzades juntament amb el Museu de Ciències Naturals

de Granollers. Sortida vinculada a la Nit Europea dels Ratpenats que inclou contes i tallers per a tota la família, una xerrada i una passejada nocturna amb l'objectiu de localitzar ratpenats.



© Adrià López-Baucells

19

DISSABTE

## El vi, la vinya, el sol i el sòl Arenys de Munt

**Hora d'inici i punt de trobada:** 10.00 h  Centre d'informació d'Arenys de Munt (La Central – Parc de Can Jalpí)

**Durada:**

3 h

**Recorregut:** La Central – Can Sala de Dalt – Serra d'en Sala – Can Pau Bernadó – La Central

**Distància:**

4 km

La vinya ha estat cabdal per a la cultura i el paisatge mediterrani durant mil·lennis. Vinya, suro i castanyers van anar de bracet en temps d'exportació a les Amèriques. Després d'anys d'abandonament i gràcies a l'empenta de les noves generacions, el conreu de la vinya recupera a poc a poc una part dels seus antics dominis. A Arenys de Munt descobrirem una iniciativa interessant i diferent.



© Maria Famadas



20

DIUMENGE

## El Camí Ral i el Castell Nou de Llinars

Llinars del Vallès

**Hora d'inici i punt de trobada:** 9.30 h **1** Ajuntament de Llinars del Vallès

**Durada:**

4 h

Recorregut d'anada i tornada entre Llinars del Vallès i Sant Antoni de Vilamajor pel Camí Ral. També es visitarà el Castellnou de Llinars.

**Distància:**

6 km

Amb aquesta passejada resseguirem les traces dels nostres ancestres al llarg de l'històric Camí Ral que comunicava Llinars del Vallès i Sant Antoni de Vilamajor. Un recorregut amable pels paisatges suaus del Baix Montseny, les terres vallesanes que enllacen la muntanya de baix i la de dalt. A més, tindrem l'oportunitat de conèixer el Castell Nou, un palau renaixentista recentment adquirit per l'Ajuntament de Llinars del Vallès.



© Ajuntament de Llinars

26

DISSABTE

## A la recerca de la rata esquirolera Sant Iscle de Vallalta

**Hora d'inici i punt de trobada:** 9.00 h **5** Ajuntament de Sant Iscle de Vallalta

**Durada:**

3,5 h

Desplaçament en vehicles particulars fins al Vaivé de la Casa Vella (8 km). Recorregut curt per la carena del Montnegre a la recerca de la rata esquirolera.

**Distància:**

-

La rata esquirolera, o liró gris, és un animal petit i discret propi de les boscúries caducifòlies septentrionals. Poc ens hauríem pensat fa uns anys que les rouredes culminants del Montnegre amaguessin una població estable d'aquests petits rosegadors dormilegues. Descobrirem el seu hàbitat i, qui sap, potser els podrem veure! Sortida organitzada juntament amb el Museu de Ciències Naturals de Granollers, dins del programa de seguiment d'aquesta espècie.



© Lúdia Freixas

26

DISSABTE

## Bicicletada a Can Massuet Dosrius

**Hora d'inici i punt de trobada:** 16.30 h **7** Plaça de Can Massuet del Far

**Durada:**

3 h

**Recorregut:** Entorns de Can Massuet del Far

**Distància:**

5 km

Bicicletada col·lectiva lenta i apta per a tots els nivells, amb berenar inclòs, que travessa els espais forestals i agrícoles propers a Can Massuet del Far.



4

DIUMENGE

## De la Pocafarina a Olzinelles Vallgorguina – Sant Celoni

**Hora d'inici i punt de trobada:** 9.30 h **2** Ajuntament de Vallgorguina

**Recorregut:** Desplaçament en vehicles particulars fins a la urbanització Puigdemir (2 km). Puigdemir – La Pocafarina – La Creueta – Olzinelles – Puigdemir

**Durada:**

3-4 h

**Distància:**

6 km

Vallgorguina és el nexa d'unió entre el Vallès i la Marina, entre el Montnegre i el Corredor. Aquesta interessant passejada forestal ens permetrà obtenir bones vistes de les valls i les muntanyes circumdants, interpretar el paisatge i

conèixer la vegetació forestal. Tot plegat per ajudar a valorar i estimar el medi que habitem i ens envolta.



© Antoni Porta

18

DIUMENGE

## Valldemaria Tordera

**Hora d'inici i punt de trobada:** 10.00 h **6** Estació de ferrocarril de Tordera

**Recorregut:** Desplaçament en vehicles particulars fins a Valldemaria (6 km). Passejada curta pels entorns del bosc, la riera i el pantà de Valldemaria.

**Durada:**

3 h

**Distància:**

4 km

Amb una curta passejada, ens acostarem al petit embassament de Valldemaria, que acull una biodiversitat molt elevada en un ecosistema aquàtic d'origen artificial, resultat d'una antiga actuació de l'home per millorar l'aprofitament de l'aigua local.



© Roger Porta

## 24

DISSABTE

### De Les Passadores a Can Ferrerons Dosrius

**Hora d'inici i punt de trobada:** 10.00 h **7** Plaça de Can Massuet (Av. del Far)

**Durada:**  
3 h

**Recorregut:** Les Passadores – Font del Ferro – Can Ferrerons – Les Passadores. Sortida apta per a Joëlette. Consulteu disponibilitat.

**Distància:**  
5 km



© Roger Porta

Paisatges suaus, mosaic de camps, prats i boscos d'una riquesa sorprenent i una bellesa tranquil·la. Espais per ser redescoberts i una de les alzines més grans de la muntanya.

## 25

DIUMENGE

### Sant Corneli i Sant Ponç Fogars de la Selva

**Hora d'inici i punt de trobada:** 9.00 h **12** Museu de la Pagesia de Fogars de la Selva, Punt d'Informació del Parc

**Durada:**  
4 h

**Recorregut:** Museu – Sant Corneli – Cal Ferrer – Sant Ponç – Pantà de Cal Ferrer - Museu

**Distància:**  
8,5 km



© Roger Porta (ENC)


La fertilitat de la plana de la Tordera es mostra en tota la seva riquesa i esplendor en aquestes suaus valls agrícoles envoltades de boscos, masies i curulles de camps de

conreu. Si a això hi sumem l'únic volcà de la serralada i elements pintorescos com el pantà de Cal Ferrer i l'ermita de Sant Ponç, ja tenim un bonic racó de món prest a ser descobert.

7

DISSABTE

## El 'Tomicus' Mataró

**Hora d'inici i punt de trobada:** 10.00 h  Aparcament del Parc Forestal de Mataró

**Durada:**  
3 h

**Recorregut:** Passejada curta amb l'objectiu de conèixer els boscos afectats pel *Tomicus* i la gestió forestal que es fa per frenar la plaga.

**Distància:**  
3 km

El *Tomicus destruens* és un petit escarabat i el principal responsable de la mortalitat dels pins pinyoners que s'ha observat i s'observa a la comarca del Maresme. Durant la sortida analitzarem quines han sigut les variables que s'han combinat perquè el *Tomicus* hagi esdevingut tan destructiu. Quin futur espera a aquests boscos? Hi ha esperança? Quins canvis veurem? En aquesta passejada intentarem fer-ne prospectiva. Aquesta passejada es realitza amb la col·laboració de l'Associació de Propietaris del Montnegre.



© XPN



15

DIUMENGE

## Tresors del patrimoni Pineda de Mar

**Hora d'inici i punt de trobada:** 10.00 h **14** Església de Pineda de Mar

**Recorregut:** Pineda – Font del Ferro – Sant Pere de Riu – Moli de Can Marquès – Aqüeducte de Can Cua – Pineda

**Durada:**

3,5 h

**Distància:**

7 km



© XPN

El tram baix de la riera de Pineda conserva importants testimonis històrics en un espai molt proper: forns de calç, molins, esglésies, ponts i aqüeductes romans. Tot a tocar i tot interessant. Amb aquesta passejada coneixerem aquests petits grans tresors del patrimoni.

21

DISSABTE

## Bolets i plantes secretes Vallgorguina

**Hora d'inici i punt de trobada:** 10.00 h **2** Ajuntament de Vallgorguina

**Recorregut:** Recorregut per a identificar espècies de bolets, falgueres i molses.

**Durada:**

3 h

**Distància:**

-

Els bolets, els líquens i les plantes sense flor comparteixen estratègies de reproducció i dispersió similars, alhora que

tenen uns requeriments ambientals comparables. Recorrerem racons frescals de Vallgorguina a la descoberta d'espècies i de les seves adaptacions.



© J.M. Riera



29

DIUMENGE

## De Sant Martí a Fuirosos Sant Celoni

**Hora d'inici i punt de trobada:** 9.30 h **3** Estació de ferrocarril de Sant Celoni

**Durada:**  
4 h

**Recorregut:** Desplaçament en vehicles particulars fins a Sant Martí de Montnegre (10 km). Sant Martí – Sot Gran de Can Preses – Pantà del Crous – Can Riera de Fuirosos – Pla d'en Toni – Sant Martí

**Distància:**  
8 km

Des de Sant Martí de Montnegre descendirem per vells camins de traguiners i bosquerols fins a la profunda vall de Fuirosos. Aquí podrem gaudir dels contrastos paisatgístics, la riquesa del bosc i la petja de la història.



© Roger Porta

12

DISSABTE

## Bosc cap a la maduresa (LIFE Biorgest)

Dosrius

**Hora d'inici i punt de trobada:** 10.00 h  Coll de Ca l'Arenes  
(Dosrius)

**Durada:**

3 h

Recorregut curt per l'alzinar madur de Ca l'Arenes.

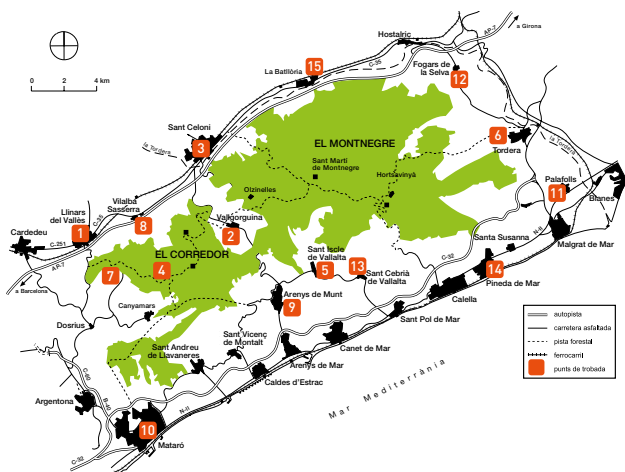
**Distància:**

-

Els boscos de les nostres contrades han estat mantes vegades intervinguts: carboneig, llenya, roturacions i espècies foranes n'han transformat l'aspecte. Costa trobar rodals madurs, i els que hi ha són petits i purament testimonials. El projecte LIFE Biorgest pretén posar en pràctica actuacions per accelerar la maduresa d'alguns boscos amb l'objectiu de millorar-ne la biodiversitat i la seva resiliència envers el canvi climàtic. Amb aquesta passejada coneixerem el projecte acompanyats per alguns dels seus responsables del Centre de Recerca Ecològica i Aplicacions Forestals (CREAF).



# Punts de trobada



- 1 Ajuntament de Llinars del Vallès
- 2 Ajuntament de Vallgorguina
- 3 Estació de ferrocarril de Sant Celoni
- 4 Coll de Ca l'Arenes (Dosrius)
- 5 Ajuntament de Sant Iscle de Vallalta
- 6 Estació de ferrocarril de Tordera
- 7 Plaça de Can Massuet del Far (av. del Far)
- 8 Ajuntament de Vilalba Sasserra
- 9 Centre d'Informació d'Arenys de Munt. La Central. Parc de Can Jalpí
- 10 Punts de trobada a Mataró (Casa Capell al Parc Central, aparcament del Parc Forestal)
- 11 Ajuntament de Palafolls
- 12 Punts de trobada a Fogars de la Selva (Ajuntament de Fogars de la Selva, Museu de la Pagesia de Fogars de la Selva, Punt d'Informació del Parc)
- 13 Ajuntament de Sant Cebrià de Vallalta
- 14 Església de Pineda de Mar
- 15 Camp de futbol de la Batllòria

# Ruta teatralitzada

## Camins, un viatge pels sentits

**Dies:** 16 de maig, 13 de juny, 19 de setembre i 11 d'octubre

**Preu:** gratuït però cal fer reserva

**Lloc:** santuari del Corredor

**Distància:** 1.450 m

**Dificultat:** baixa

**Horari:** de 12 h a 13 h

**Opcions:** es pot sol·licitar un intèrpret de llenguatge de signes i el préstec de material adaptat per a la millora de la mobilitat durant l'itinerari

**Informació i reserves:** tel. 937 855 461, de dilluns a divendres, de 8.30 h a 17.30 h; tel. 937 435 468, dissabtes i diumenges, de 10 h a 15 h. [rutesteatre@diba.cat](mailto:rutesteatre@diba.cat)

Els espais naturals són el millor escenari per integrar natura, cultura i història mitjançant l'expressió artística i el llenguatge simbòlic del teatre. Les visites teatralitzades a espais naturals protegits donen vida al patrimoni natural, cultural i etnogràfic, i permeten descobrir els seus orígens i la seva evolució d'una manera amena i associada a un record agradable, elements que reforcen la vinculació afectiva amb l'espai i motiven una actitud de respecte i admiració. Aquestes rutes teatralitzades, dirigides a tots els públics, faciliten, especialment, l'accés i la participació de persones amb diversitat funcional de forma inclusiva.

La ruta «Camins, un viatge pels cinc sentits» és un itinerari guiat inclusiu, amb dos actors i un educador ambiental, que es fa a la plana del Corredor, un terreny fàcilment transitable. La participació és gratuïta i per a tots els públics.



© Oriol Clavera

# Participa amb una Joëlette



Les persones amb mobilitat reduïda tenen la possibilitat de participar en alguna de les passejades d'aquest programa fent servir una Joëlette que ofereix el Parc.

La Joëlette és una cadira tot terreny dotada d'una única roda, combinació de carretó i de llitera, que permet la pràctica del senderisme a qualsevol persona amb mobilitat reduïda, sigui nen o adult, fins i tot en casos de gran dependència, sempre amb l'ajuda de dos o tres acompanyants experts.

Aquest aparell permet a l'usuari arribar a indrets inaccessibles seguint les rutes senderistes, cosa que possibilita compartir activitats amb familiars, amics o companys, i implica gaudir de paisatges i paratges que serien inaccessibles sense aquest material.

Consulteu la disponibilitat al tel. 937 955 405





© Oriol Clavera



Més passejades a la Xarxa de Parcs Naturals



Opineu sobre els parcs



## Parcs de Catalunya

### Xarxa de Parcs Naturals de la Diputació de Barcelona

Parc del Castell de Montesquiu, Espai Natural de les Guilleries-Savassona, Parc Natural del Montseny, Parc Natural de Sant Llorenç del Munt i l'Obac, Parc del Montnegre i el Corredor, Parc de la Serralada Litoral, Parc de la Serralada de Marina, Parc Natural de la Serra de Collserola, Parc Agrari del Baix Llobregat, Parc del Garraf, Parc d'Olièrdola, Parc del Foix



**Diputació  
Barcelona**

| *Xarxa de Parcs Naturals*

### Gerència de Serveis d'Espais Naturals

Comte d'Urgell, 187. 08036 Barcelona

Tel. 934 022 428

xarxaparc@diba.cat · parcs.diba.cat