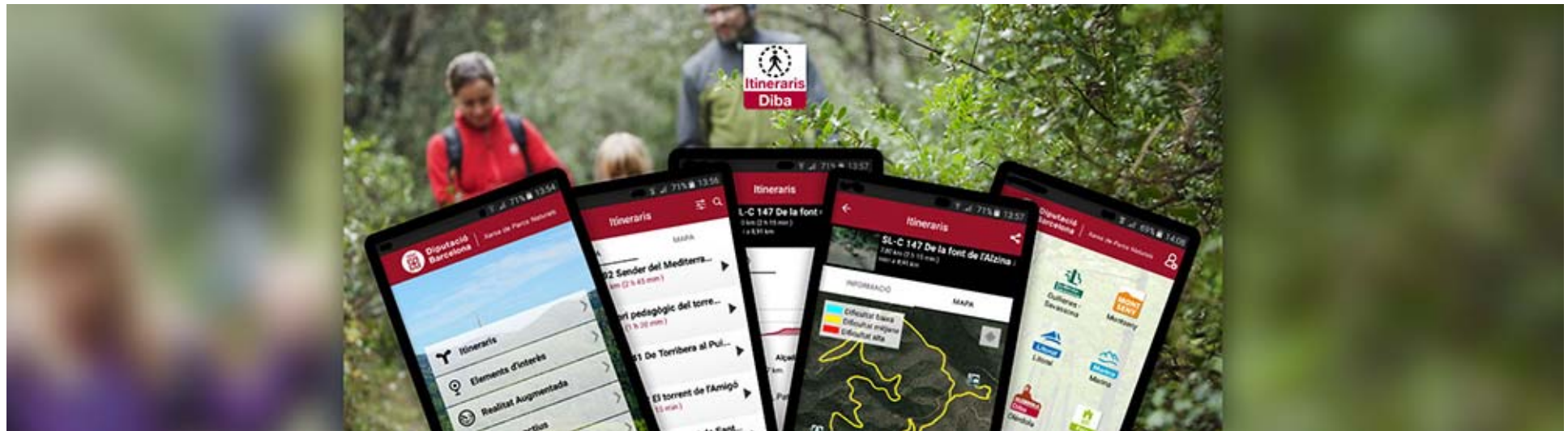


Itineraris Parcs, la app de itinerarios señalizados Herramienta para el turismo y la gestión

Red de Parques Naturales
Assumpta Górriz



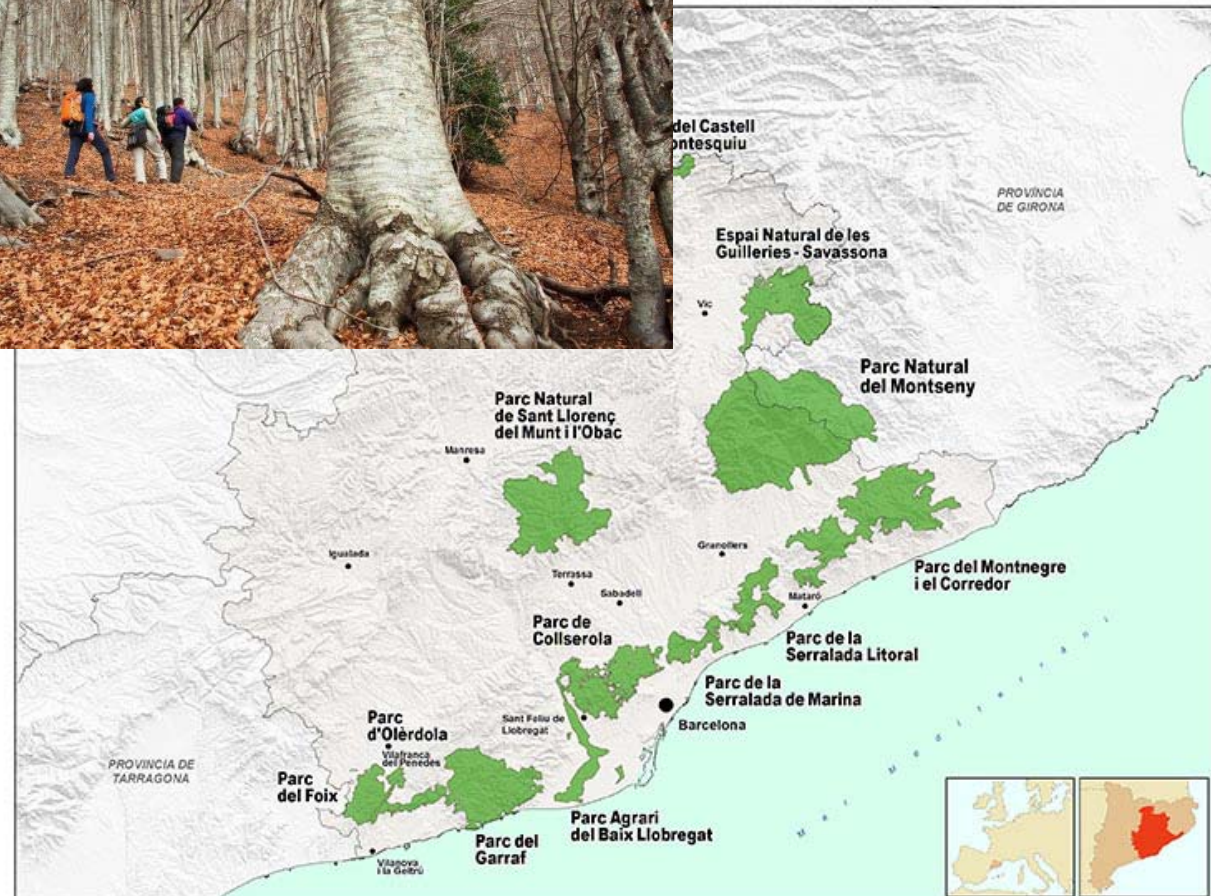
Diputació
Barcelona

Xarxa de Parcs Naturals
#DibaOberta



El ámbito

- ✓ 12 espacios naturales
- ✓ 102.000 hectáreas
- ✓ 100 municipios
- ✓ 22% territorio
- ✓ 70% población





Diputació
Barcelona
Objetivos

Xarxa de Parcs Naturals
#DibaOberta

ESPARC 2018 Parque Nacional de los
Picos de Europa
23 al 27 mayo

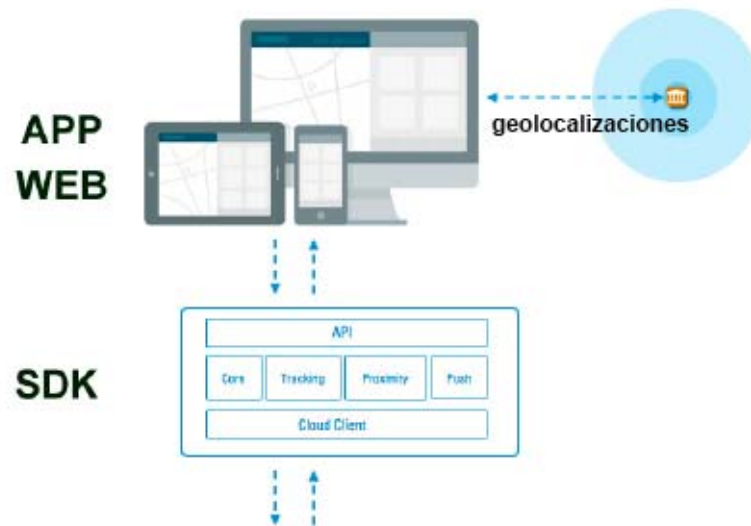
✓ Uso para el turismo

Disponer de una herramienta para planificar itinerarios y garantizar el acceso a los parques a todas las personas.



✓ Uso para la gestión

Disponer de una herramienta para la gestión del uso público que pueda complementar contajes de usuarios en los parques a través del uso de la app.





Diputació
Barcelona

Xarxa de Parcs Naturals
#DibaOberta

ESPARC Parque Nacional de los
2018 Picos de Europa
23 al 27 mayo

USO PARA EL TURISMO. La app *Itineraris Parcs*

- ✓ 201 itinerarios señalizados
- ✓ 1.841 km
- ✓ 8 itinerarios adaptados
- ✓ 683 elementos de interés
- ✓ Realidad aumentada
- ✓ Sistema de avisos y alertas
- ✓ Idiomas, español y catalán
- ✓ Navegación offline
- ✓ Mercados Android e iOS





Diputació
Barcelona

Xarxa de Parcs Naturals
#DibaOberta

Google Play y Apple Store

Itineraris Parcs
Diputació de Barcelona · Mapas y navegación

PEGI 3
Esta aplicación es compatible con todos tus dispositivos.

Instalada

Itineraris Parcs es una aplicación gratuita que ayuda a planificar los itinerarios señalizados de los 12 espacios naturales de la Diputación de Barcelona. Se pueden encontrar más de 180 tracks y más de 440 puntos de interés. A través de un sistema de menús se accede a la información de cada parque, tanto en formato mapa como lista, y también se visualizan puntos de interés con un visor de realidad aumentada. Esta información se ordena por proximidad y permite la recepción de alertas y avisos relacionados en el momento.

MÁS INFORMACIÓN



ESPARC 2018 Parque Nacional de los Picos de Europa
23 al 27 mayo

Itineraris Parcs
Por Diputació de Barcelona

Abre iTunes para comprar y descargar Apps.

Descripción
Itineraris Parcs es una aplicación gratuita que ayuda a planificar los itinerarios señalizados de los 12 espacios naturales de la Diputación de Barcelona. Se pueden encontrar más de 180 tracks y más de 440 puntos de interés.

Capturas de pantalla del iPhone

Gratis
Categoría: Navegación
Publicada: 07/11/2016
Versión: 1.0
Tamaño: 21,8 MB
Idiomas: Español, Catalán, Chino simplificado, inglés, Ruso
Desarrollador: Diputació de Barcelona
© 2016 Diputació de Barcelona
Clasificación: 4+

Compatibilidad: Requiere iOS 8.0 o posterior. Compatible con iPhone, iPad y iPod touch.

Valoraciones de clientes
No hemos recibido suficientes valoraciones para poder mostrar un promedio de la versión actual de este artículo.

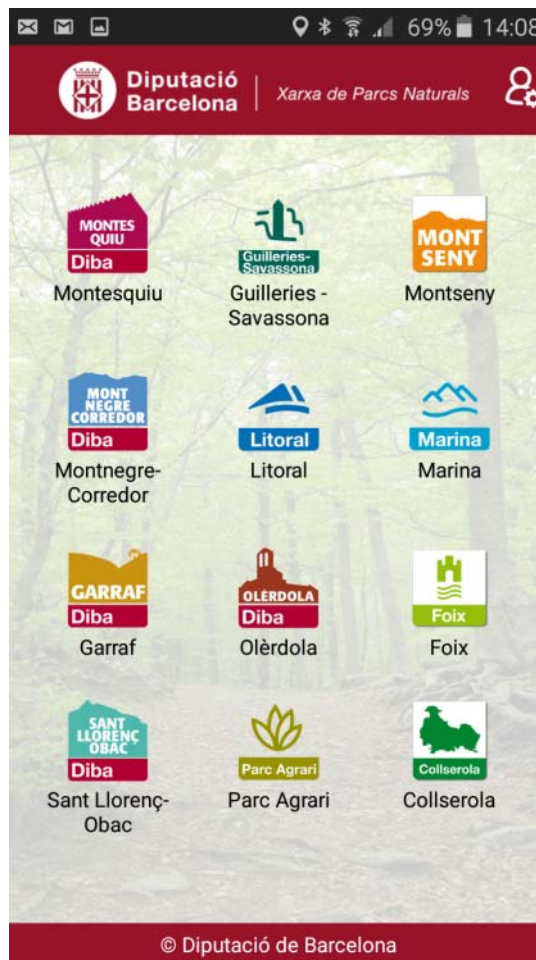

Más Apps para iPhone de Diputació de Barcelona



Diputació
Barcelona

Xarxa de Parcs Naturals
#DibaOberta

ESPARC Parque Nacional de los
2018 Picos de Europa
23 al 27 mayo

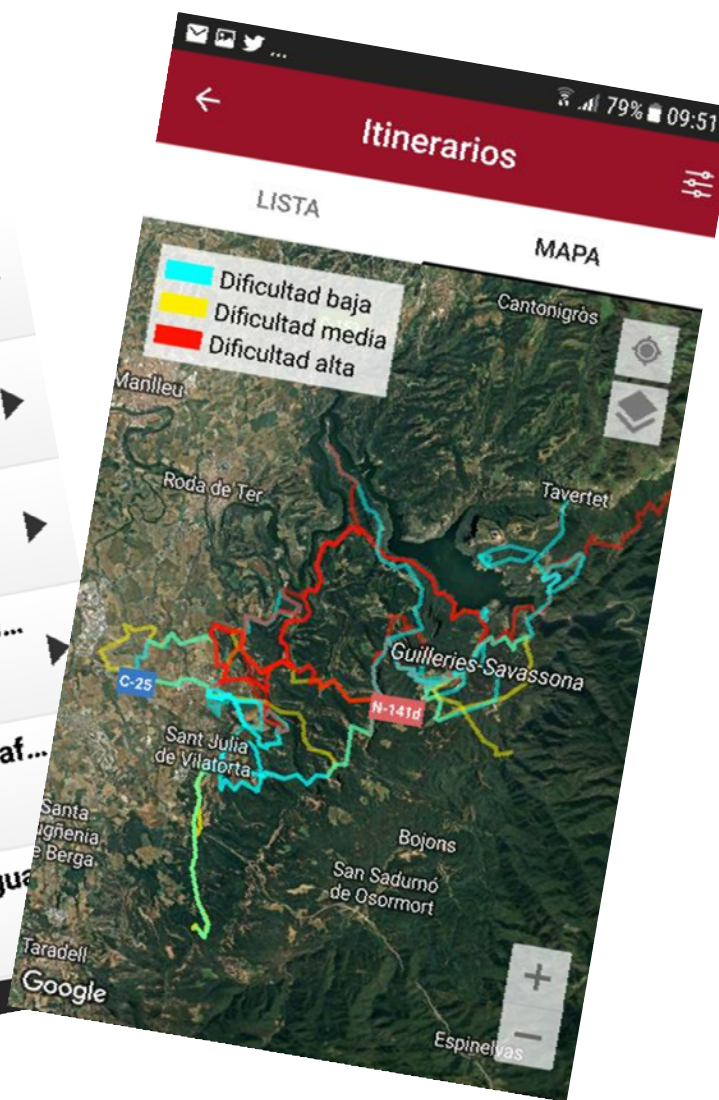
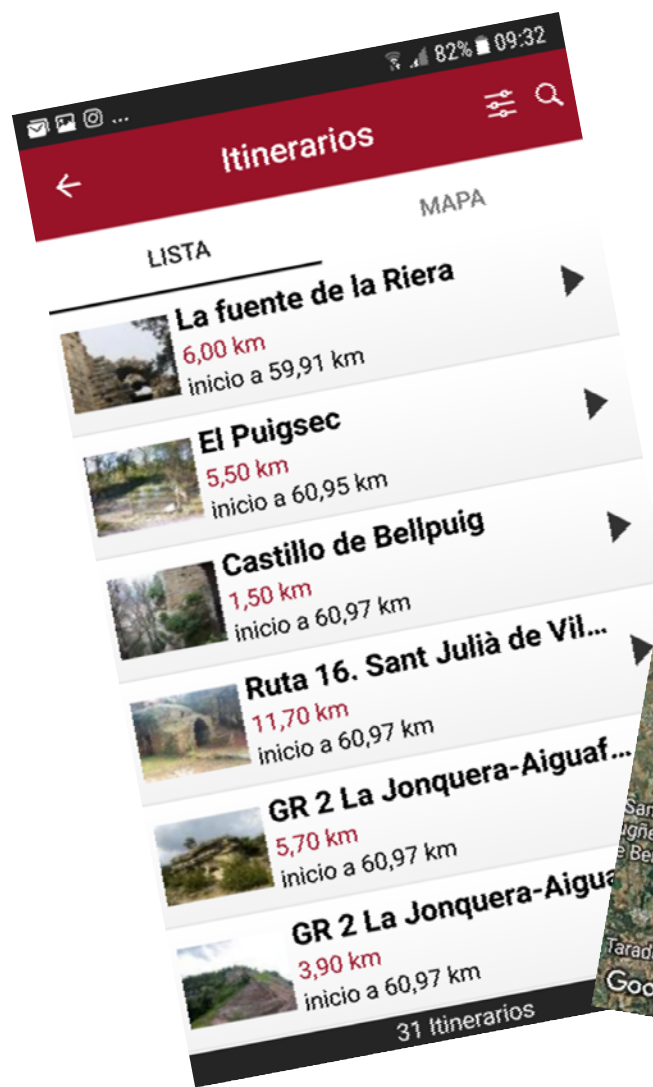




Diputació
Barcelona

Xarxa de Parcs Naturals
#DibaOberta

ESPARC Parque Nacional de los
2018 Picos de Europa
23 al 27 mayo





Diputació
Barcelona

Xarxa de Parcs Naturals
#DibaOberta

ESPARC Parque Nacional de los
2018 Picos de Europa
23 al 27 mayo

Orange 82% 10.54

Itinerarios

SL-C 122 El monte del Far
7,70 km
inicio a 65,47 km

INFORMACIÓN MAPA

Altura máxima: 828 m Altura mínima: 503 m
Bajada: 2,6 km Plano: 2,3 km Subida: 2,7 km

Temática: Paisajística, Patrimonio arquitectónico
Modalidad: A pie
Dificultad: Alta

Itinerario circular homologado e identificado con franjas verde y blanca.

Orange 81% 10.56

Itinerarios

SL-C 122 El monte del Far
7,70 km
inicio a 65,47 km

INFORMACIÓN MAPA

■ Dificultad baja
■ Dificultad media
■ Dificultad alta

Google

Orange 81% 10.56

Itineraris

SL-C 122 El puig del Far
7,70 km (3 h)
inici a 102,48 km

INFORMACIÓ MAPA

Compartir enllaç

WhatsApp Correu electrònic Facebook
Gmail Nota Missatge directe



Recursos multimedia: vídeos, documentos, imàgenes, enllaces



La font del Frare (itinerari adaptat de Santa Fe)

199 visualitzacions



xarxadeparcs
272 subscriptors

Subscriu-m'hi



Vehiculos Adaptados

Anunci www.vehiclesadaptats.com

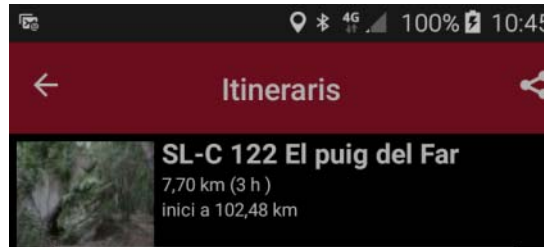
Adaptación de Vehiculos para personas discapacitadas

A continuació

Reproducció automàtica



MONTSENY Passejada (Font del Frare i el...)



Puig del Far Excursions senyalitzades

Puig del Far (monte del Far) Excursiones señalizadas DIN A4


Puig del Far (mont du Far) Excursions balisées DIN A4

Puig del Far (Far hill) Signposted excursions DIN A4

Puig del Far Excursions senyalitzades DIN A4

Itinerari circular homologat i identificat amb franges verda i blanca.

Els boscos i les panoràmiques sobre els cingles de Vilanova són els protagonistes d'aquest itinerari circular que recorre racons i miradors



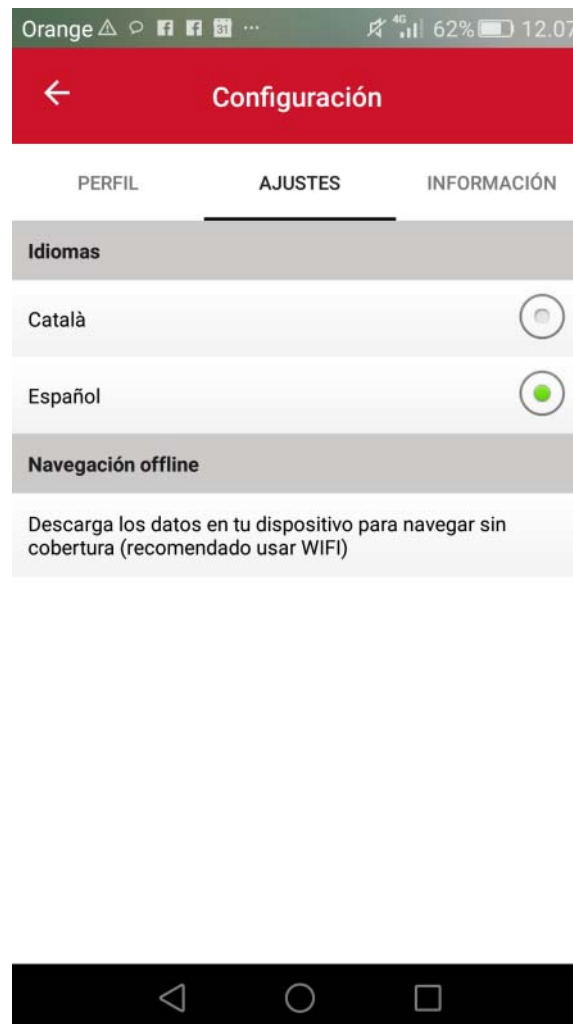


Diputació
Barcelona

Xarxa de Parcs Naturals
#DibaOberta

ESPARC Parque Nacional de los
2018 Picos de Europa
23 al 27 mayo

Realidad aumentada y configuración



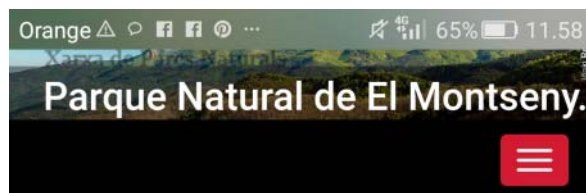


Diputació
Barcelona

Xarxa de Parcs Naturals
#DibaOberta

ESPARC Parque Nacional de los
2018 Picos de Europa
23 al 27 mayo

Avisos/alertas y contacto



Inicio > El Parque > Información de interés

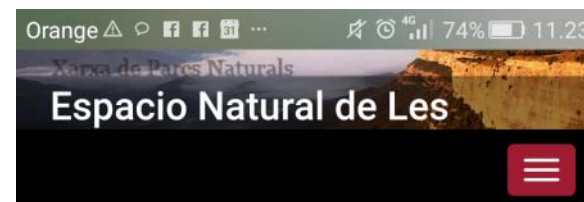
- Ficha técnica
- Teléfonos de contacto
- Órganos de gestión
- Hermanamientos
- Regulaciones
- Recomendaciones
- Aplicación móvil
- Avisos y alertas**
- Logotipos

Avisos y alertas

En esta sección encontraréis avisos y alertas que hay que conocer para visitar el parque.

Restricción

del acceso al cerro de Tagamanent



Inicio > Equipamientos

Guilleries-Savassona

Oficina del Espacio Natural de Les Guilleries-Savassona

A partir de enero de 2010 la Oficina del Espacio Natural de Les Guilleries-Savassona y sede administrativa



del consorcio ha trasladado sus dependencias a la calle Guilleries número 5 de Vilanova de Sau.

Horario : de dilluns a divendres, de 9 a 14 h

Dirección postal:

Guilleries, 5

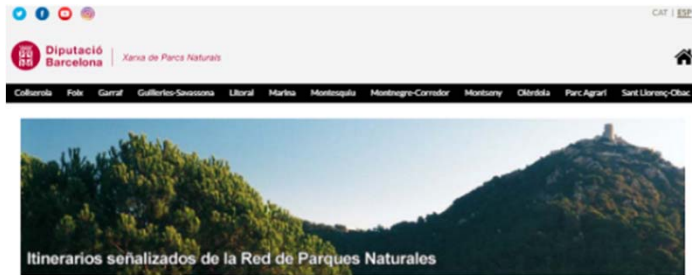


Diputació
Barcelona

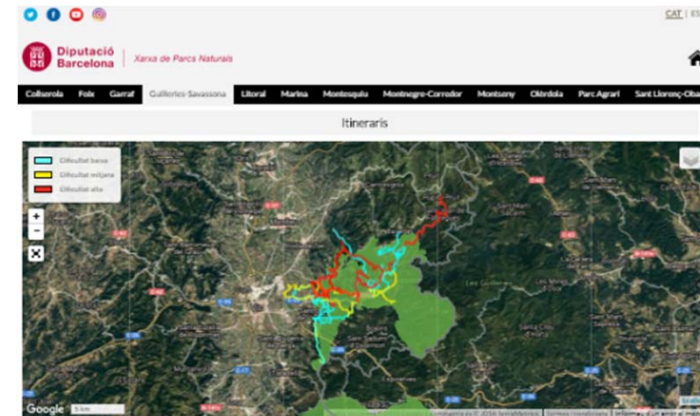
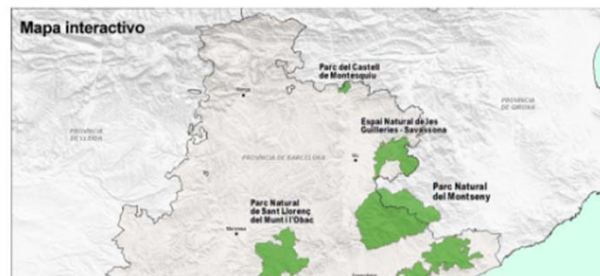
Xarxa de Parcs Naturals
#DibaOberta

ESPARC 2018 Parque Nacional de los Picos de Europa
23 al 27 mayo

La web: <http://itineraris-senyalitzats.diba.cat/>



La Red de Espacios Naturales pone a vuestra disposición una amplia oferta de itinerarios señalizados que podéis consultar en los puntos de inicio (algunos de ellos adaptados para personas con discapacidades de movilidad o visual) y que también podéis consultar en la app. No os lo perdáis!



Buscar Filtrar itineraris Ordenar alfabètic

<p>Camins de Verduguer Itinerari circular que descobrireu alguns dels entorns de la infància i adolescència del poeta Miquel Cirés Verduguer, els quals van del...</p> <p>Longitud: 16,6 km Dificultat: Mitjana Durada aprox: 4 h 30 min</p> <p></p> <p>Llegir més</p>	<p>Can Mateu REQUISIT: Cal consultar disponibilitat. Oficina Espai Natural Guilleries-Sarrià, tel. 938 847 888. A/e: en:guilleries@diba.cat</p> <p>Longitud: 1,4 km Dificultat: Baixa Durada aprox: 30 min</p> <p></p> <p>Llegir més</p>	<p>Castell de Bellpuig El Castell de Bellpuig, 901 XRI és un dels elements de patrimoni arquitectònic més rellevants de Sant Julià de Vilatorrada. Al capd...</p> <p>Longitud: 1,5 km Dificultat: Baixa Durada aprox: 30 min</p> <p></p> <p>Llegir més</p>
<p>Domus del Pi Aquesta agradable passejada és apropiada per a tots els públics i comença a visitar el jaciment de la Domus del Pi, declarat Bé d'In...</p>	<p>El Puigsec Itinerari circular, curt i agradable que connecta alguns dels equips d'Entorn Hidrològic que envolten l'entorn de Sant Julià de...</p>	<p>El torrent del Liedoner L'itinerari del Torrent del Liedoner és un recomanat curt i agradable que connecta les zones que albirar al marge del torrent de Puig...</p>



Datos de uso app

Del 1 Enero al 31 Diciembre 2017

Usuarios: 3.758

Sesiones: 63.783

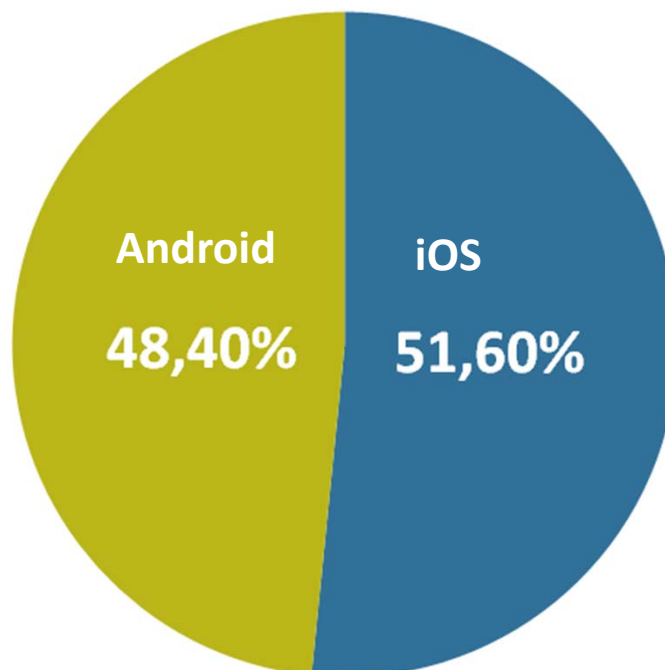
Pantallas visualizadas: 54.934

De Noviembre 2016 a Mayo 2018

Usuarios: 4.214

Sesiones: 132.880

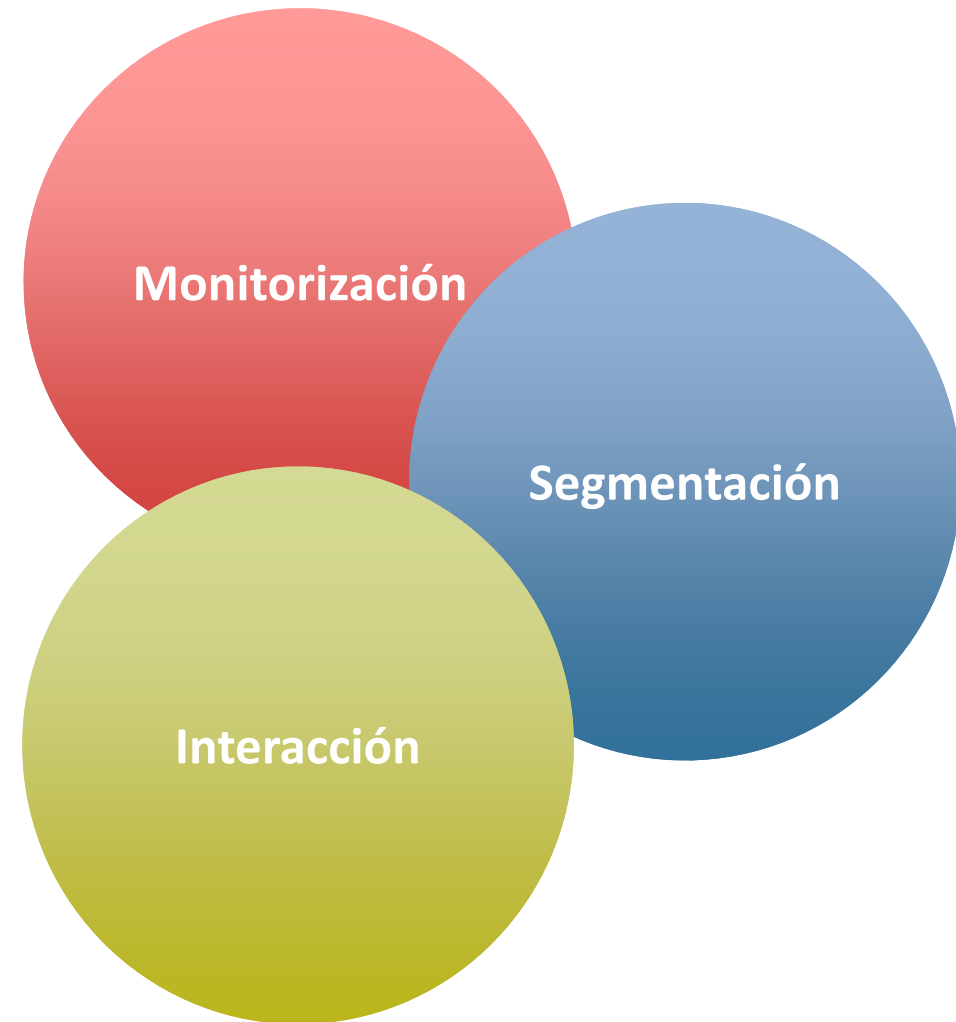
Pantallas visualizadas: 56.141





USO PARA LA GESTIÓN*

Implementación servicio SDK
(*Software Development Kit*)



* En desarrollo



Mapas de distribución de usuarios

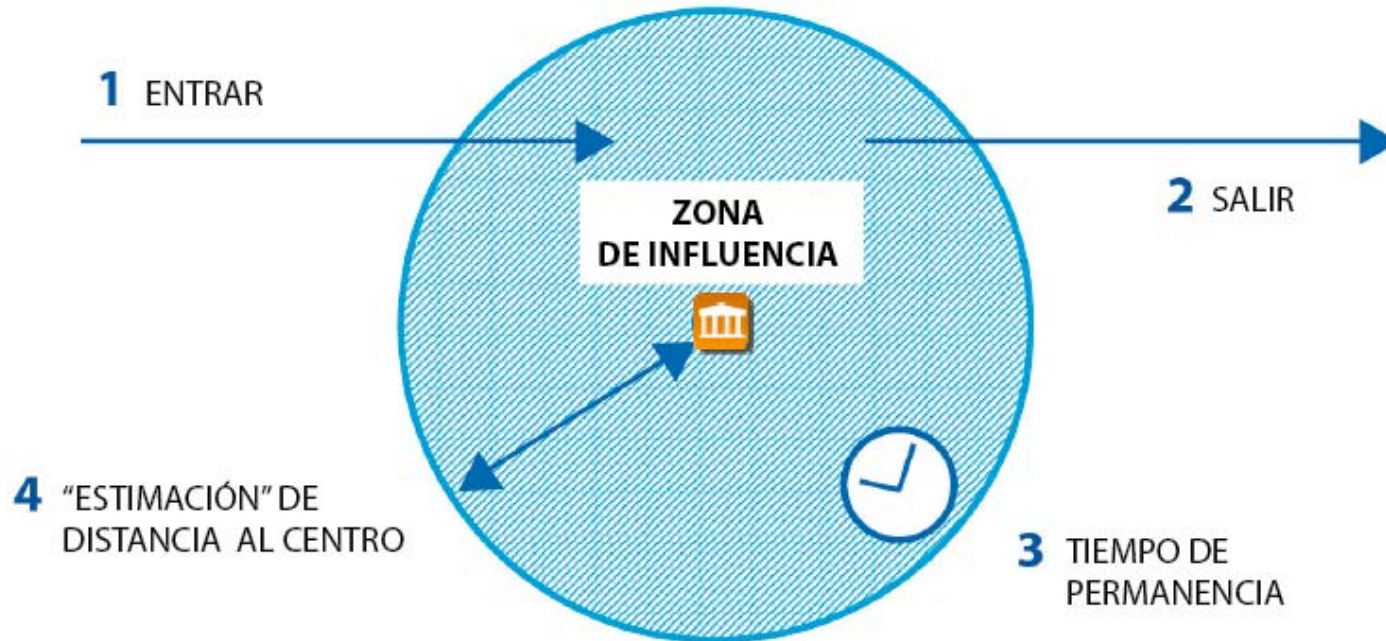
La geoposición de usuarios genera un **mapa de calor** dinámico. Los elementos temáticos, itinerarios y puntos de interés, se pueden mostrar superpuestos.





Contajes de usuarios

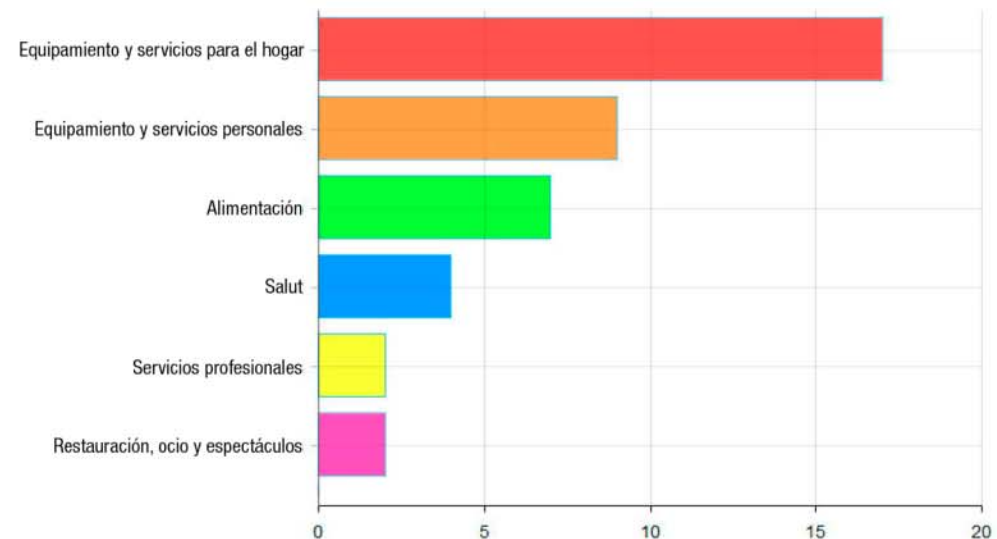
Se pueden **definir áreas de interés y vincular eventos** de interacción con usuarios: contar entradas, salidas, tiempo permanencia, y definir y enviar notificaciones relacionadas con la ubicación.





Creación perfil de usuarios

Se pueden definir perfiles de usuario y combinarlos con variables como elementos del filtro consultado (*tags*) o interacciones con áreas definidas. Los perfiles se usan para envío de notificaciones *push*.





Diputació
Barcelona

Xarxa de Parcs Naturals
#DibaOberta

ESPARC Parque Nacional de los
2018 Picos de Europa
23 al 27 mayo

Información y contacto:

<http://parcs.diba.cat/aplicacions-mobils>

<http://itineraris-senyalitzats.diba.cat>

gorrizfa@diba.cat



Assumpta Górriz. Gerència de Serveis d'Espais Naturals. Àrea de Territori i Sostenibilitat
Fotografías: Oriol Clavera