

# Recerca i recuperació de camins tradicionals al Garraf

Els camins del castell i de Castelldefels



Xavier Parellada i Viladoms  
i Jordi Corbalan  
Centre d'Estudis Beguetans

VIII Trobada d'Estudiosos del Garraf i d'Olèrdola  
Vilanova, 19 i 20 e novembre de 2018

# Els camins històrics

- **Un patrimoni ancestral** (camins rals, camins ramaders...).
- **Xarxa que ho comunicava tot** (fonts, conreus, boscos, masies, castells, pobles, regnes...). Un patrimoni que lliga el patrimoni.
- **Interès històric:** la història s'ha fet passant per aquests camins.
- **Interès arquitectònic i paisatgístic:** traçat ben pensat (lineal, planer), integrat, estructura amb pedra seca, paisatges entorn.
- **En perill:** abandó manca ús (noves carreteres), oblit generacional (pastors...), ocupació i fragmentació (conreus, carreteres, urbanisme), destrucció (transformació en pistes, carreteres...).
- **Sovint és un bé públic (de tots):** inalienable, imprescriptible, inembargable.
- **Interès recuperació per nous usos:** lleure, excursionisme, gaudiment del patrimoni natural i cultural, esport.

# Recerca

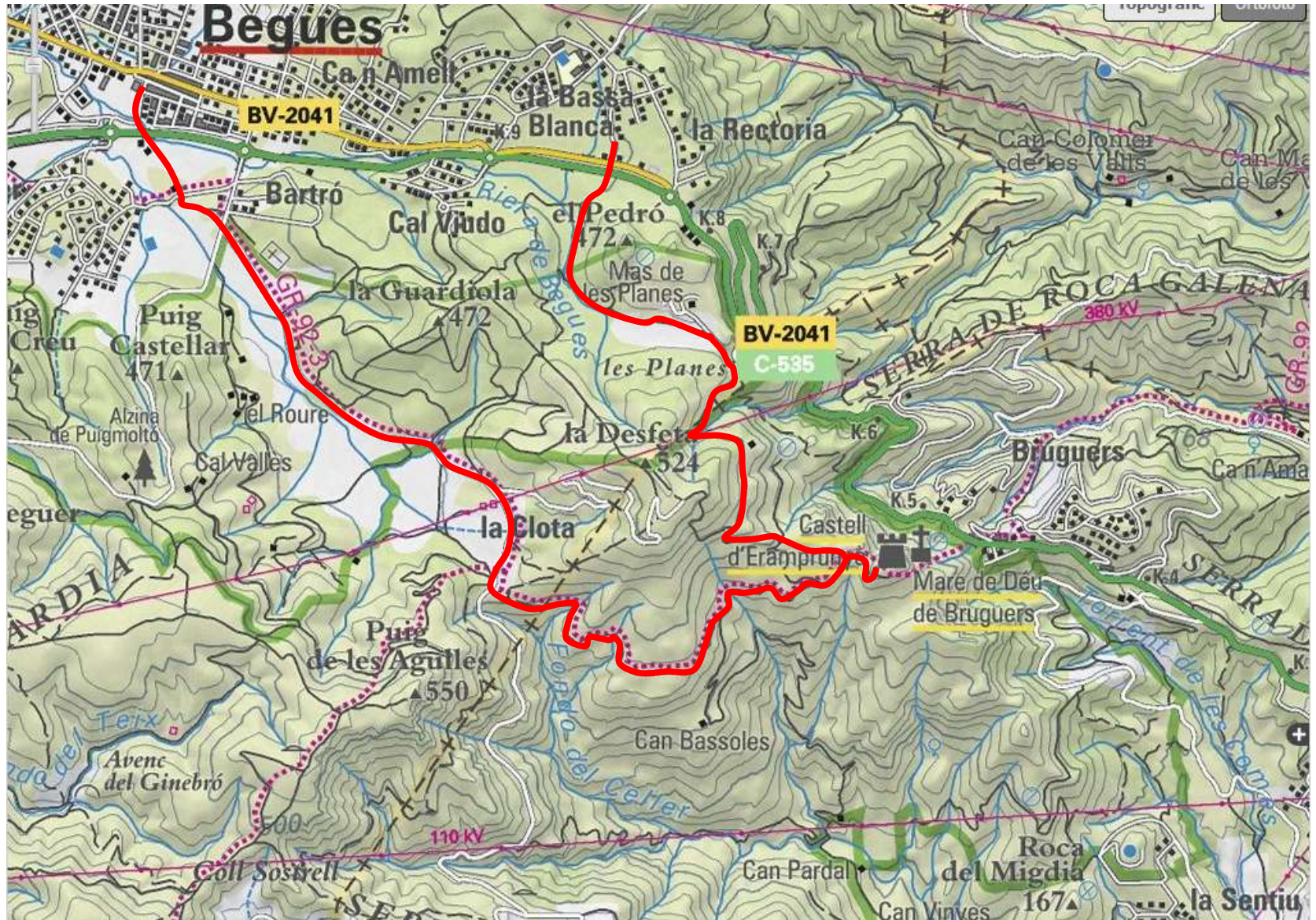
- **Cartografia antiga** (cartoteca digital ICGC)
  - Mapes Catalunya s.XVII-XVIII: camins rals
  - Geològic Almera (E.Brossa 1890-1900)
  - Minutes municipals (1914-16), Mancomunitat (1922), IGN
  - Fotos aèries (vols 1946 i 1956, ICGC)
  - Cadastre 1903-33 (ajuntaments, Cadastre rústica)
  - Altres (ABE, litigis, projectes carreteres AHDB...)
- **Documents històrics**
  - Capbreus, ABE...
  - Enquesta camins veïnals Diba 1854-64
- **Recerca in situ**
  - Memòria històrica gent gran (pastors, caçadors, descendents masos)
  - Caixa camí (secció), marges, roderes...

# Recuperació

- **Desbrossada inicial** identificació traçat.
- **Projecte:** identificar traçat, trams alternatius, desbrossat, senyalització, ús posterior i manteniment, integració/modificació xarxa GR, PR.
- **Autoritzacions:** propietari, gestor de l'espai... No afectar patrimoni sensible.
- **Usos:** no motoritzat (no x prevenció incendis).
- **Protecció:** catàleg de camins públics, classificació camins ramaders, BCIL...



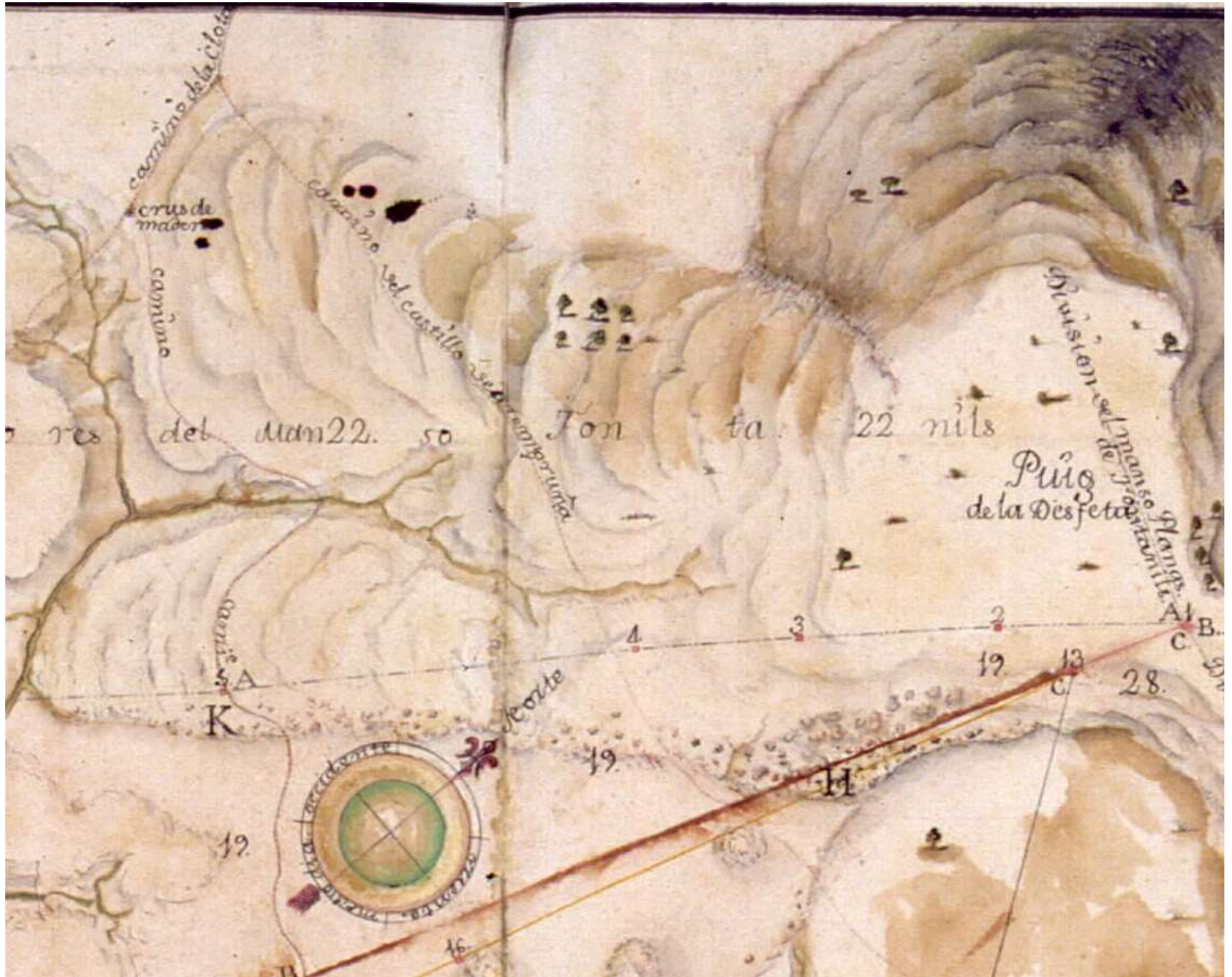
# El camí del castell (actualment des de Begues)



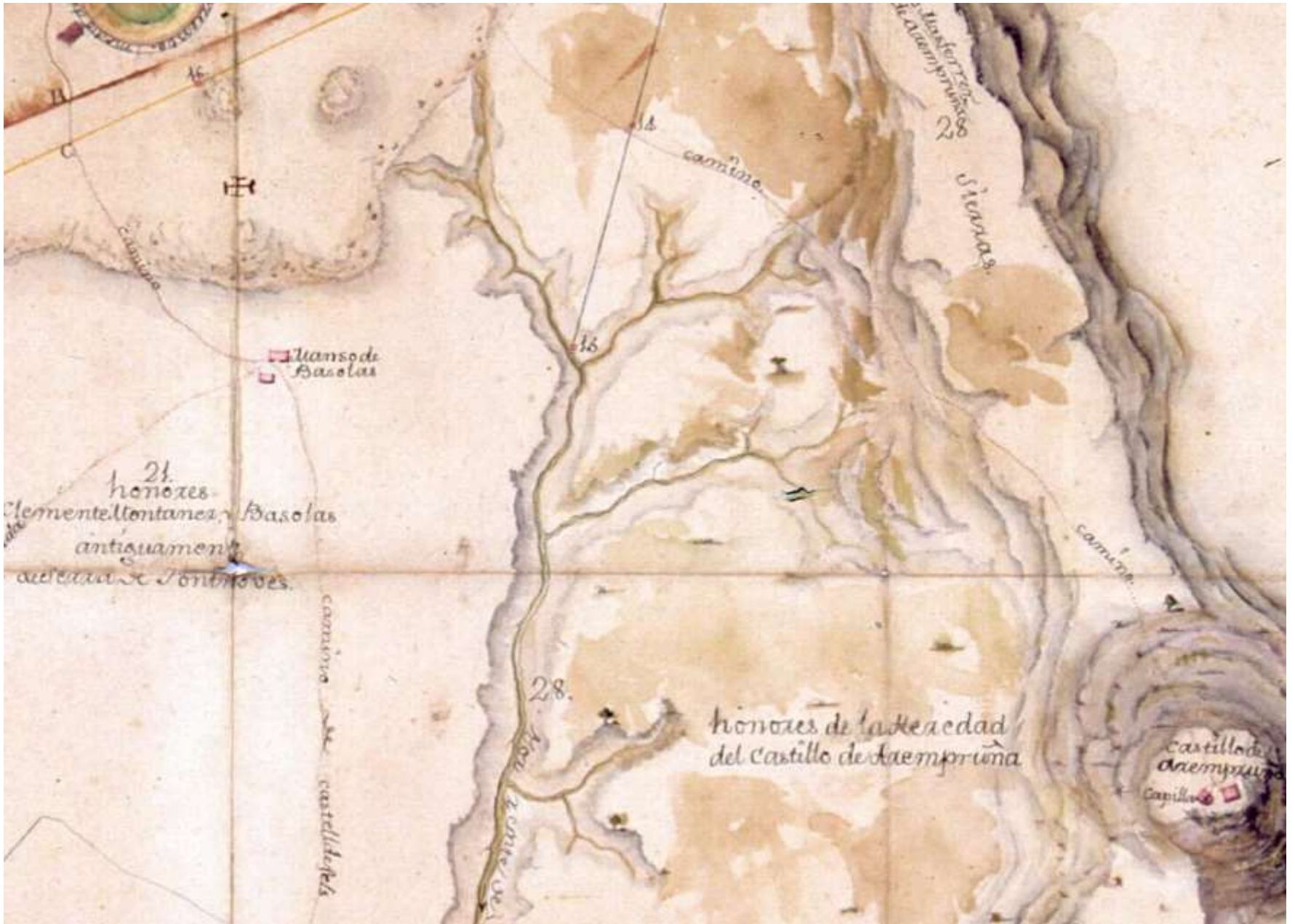
Rectoria les Planes i Bassa Roja / poble, la Clota i Can Passoles (GR92-3)





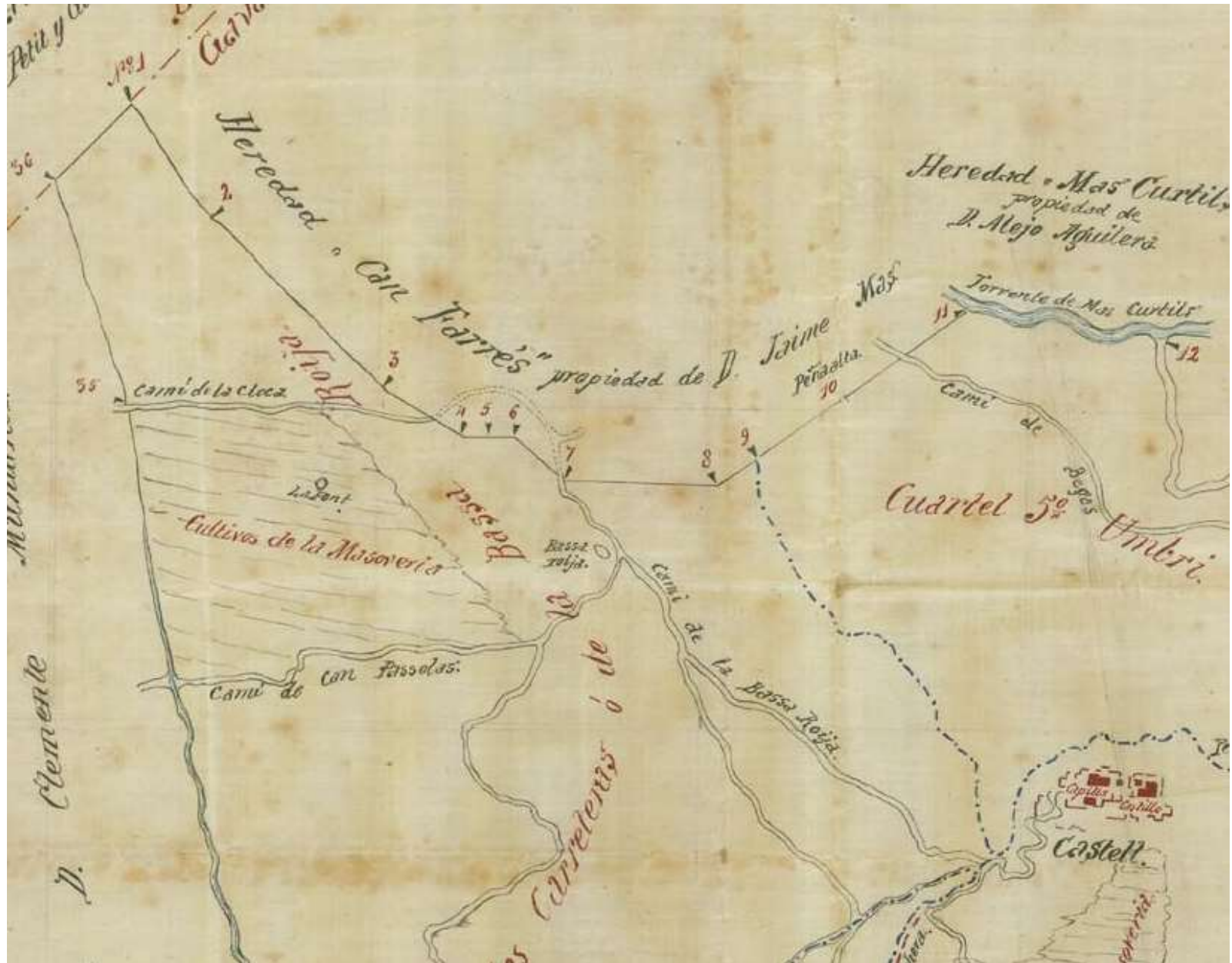








# Finca del castell, ABE, 1897



# Enquesta de camins veïnals de Begues de l'any 1864 (AHDB, OP 2911)

**PROVINCIA DE BARCELONA.**

MUNICIPIO DE Begues      PARTIDO JUDICIAL DE Sant Sadurn de Noya

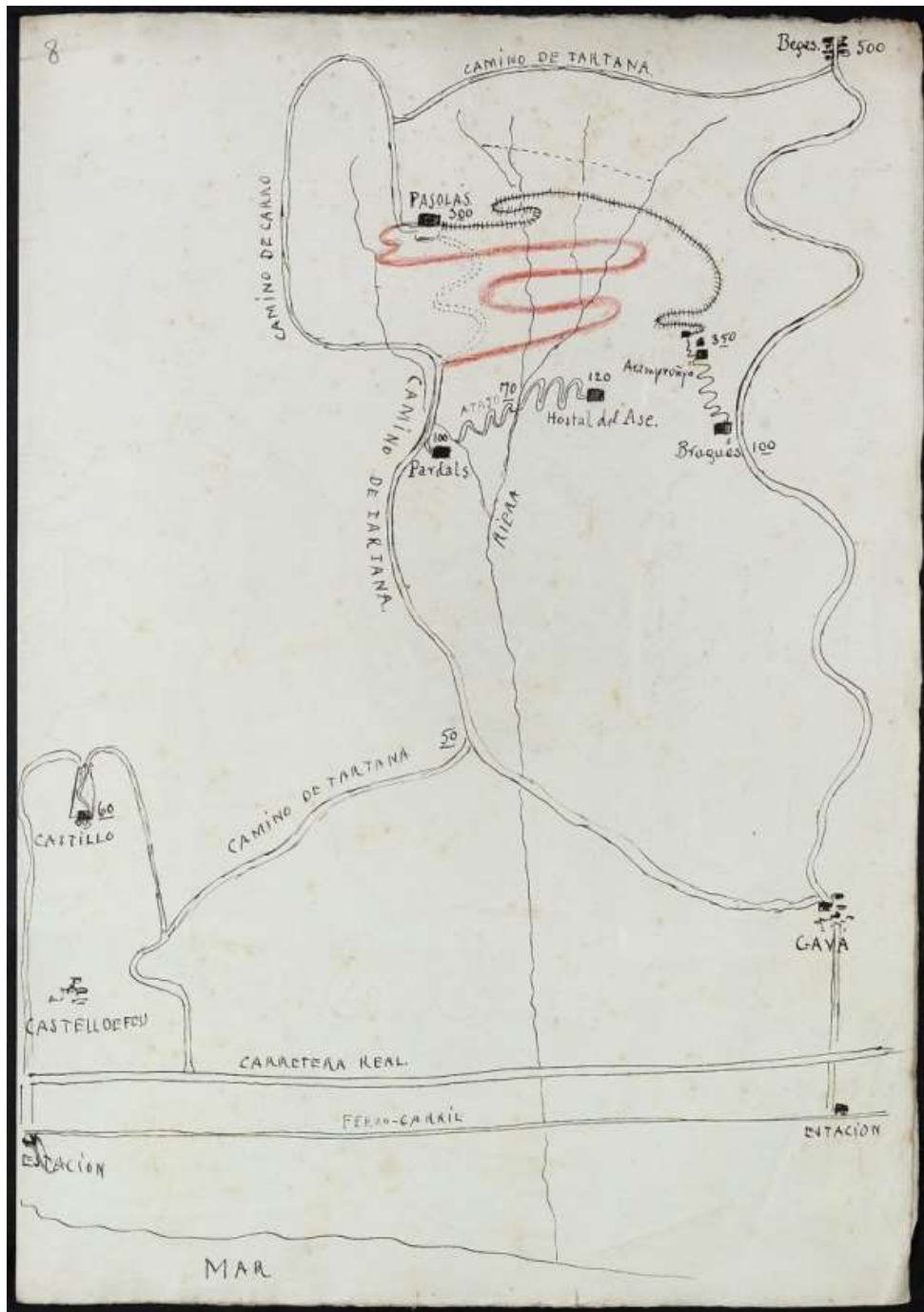
*Exposición general de los caminos vecinales en el territorio de dicho pueblo, formada en ejecución del artículo 2.º del reglamento de 1.º de Abril de 1864.*

ORDEN DE LOS CAMINOS	NOMBRE DEL CAMINO	DESCRIPCION		LARGUEZ EN METROS	ANCHURA EN METROS	ANCHURA PROMEDIO EN METROS	LARGUEZ EN METROS	ANCHURA EN METROS	ANCHURA PROMEDIO EN METROS	ESTADO DE ENTORNO	DETALLE DEL CAMINO
		Desde su nacimiento	Hasta su terminacion								
1	Castelldefels	Desde el nacimiento en el camino de Sant Sadurn de Noya	Hasta el nacimiento en el camino de Sant Sadurn de Noya	1	2	1	10	10	10	En buen estado	...
2	Castelldefels	Desde el nacimiento en el camino de Sant Sadurn de Noya	Hasta el nacimiento en el camino de Sant Sadurn de Noya	2	3	2	10	10	10	En buen estado	...
3	Castelldefels	Desde el nacimiento en el camino de Sant Sadurn de Noya	Hasta el nacimiento en el camino de Sant Sadurn de Noya	3	4	3	10	10	10	En buen estado	...
4	Castelldefels	Desde el nacimiento en el camino de Sant Sadurn de Noya	Hasta el nacimiento en el camino de Sant Sadurn de Noya	4	5	4	10	10	10	En buen estado	...
5	Castelldefels	Desde el nacimiento en el camino de Sant Sadurn de Noya	Hasta el nacimiento en el camino de Sant Sadurn de Noya	5	6	5	10	10	10	En buen estado	...
6	Castelldefels	Desde el nacimiento en el camino de Sant Sadurn de Noya	Hasta el nacimiento en el camino de Sant Sadurn de Noya	6	7	6	10	10	10	En buen estado	...

6 Castelldefels. Desde consistorial Casa Totosaus y la Clota. Al llegar a la propiedad de la Casa Pasolas

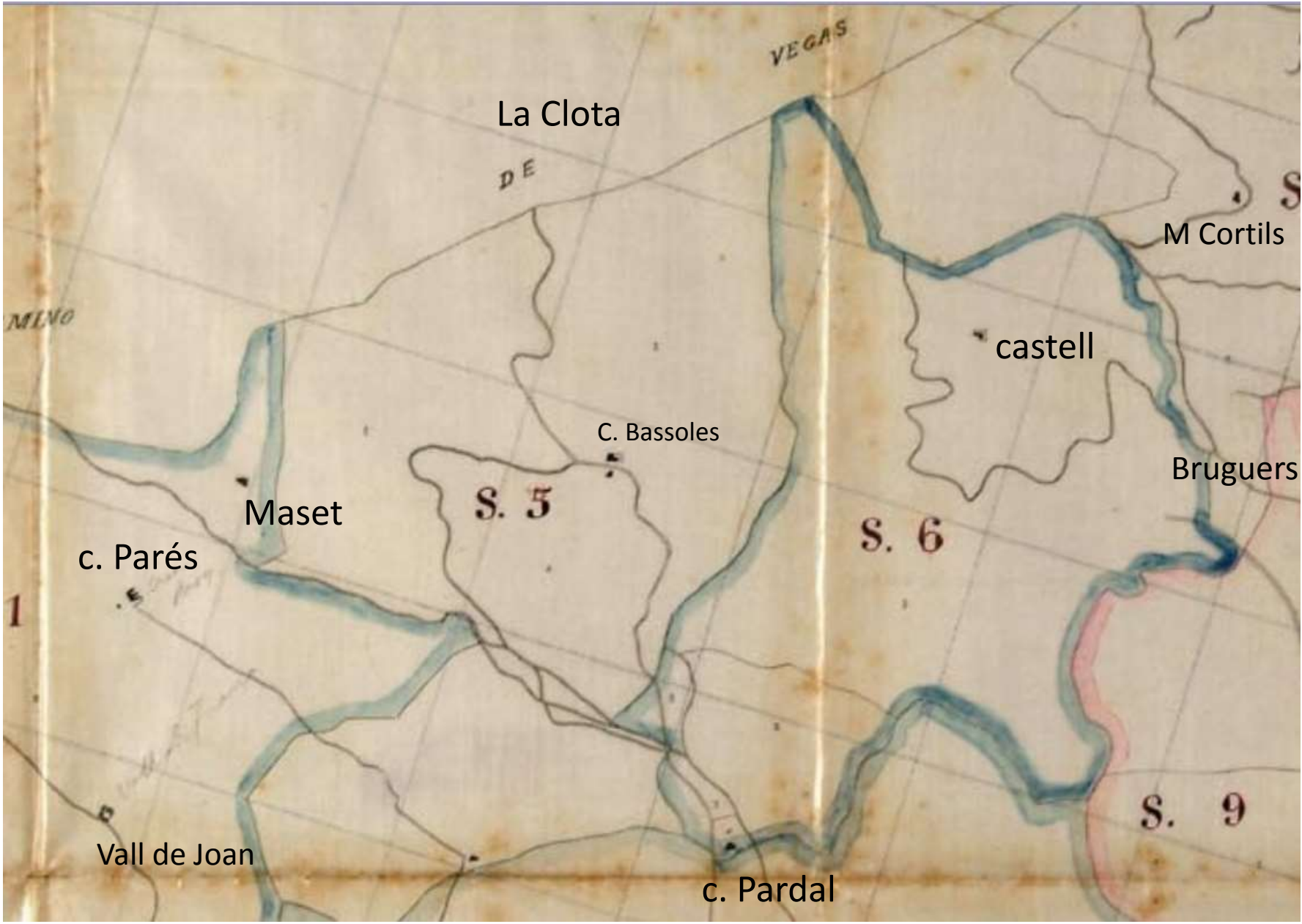
Nº	Nombre	Inicio	Por donde pasa	Donde finaliza
6	Castelldefels	Casa Consistorial	Casa Totosaus y la Clota	Al llegar a la propiedad de la Casa Pasolas





## Projecte camí d'en Girona (ABE, UC 305), any 1900.

- Camí de tartana  
Pla de Begues  
Can Pardals-Castelldefels
- Camí de carro  
Coll de la Clota-C Pardals



La Clota

VEGAS

M Cortils

castell

C. Bassoles

Bruguers

S. 5

S. 6

S. 9

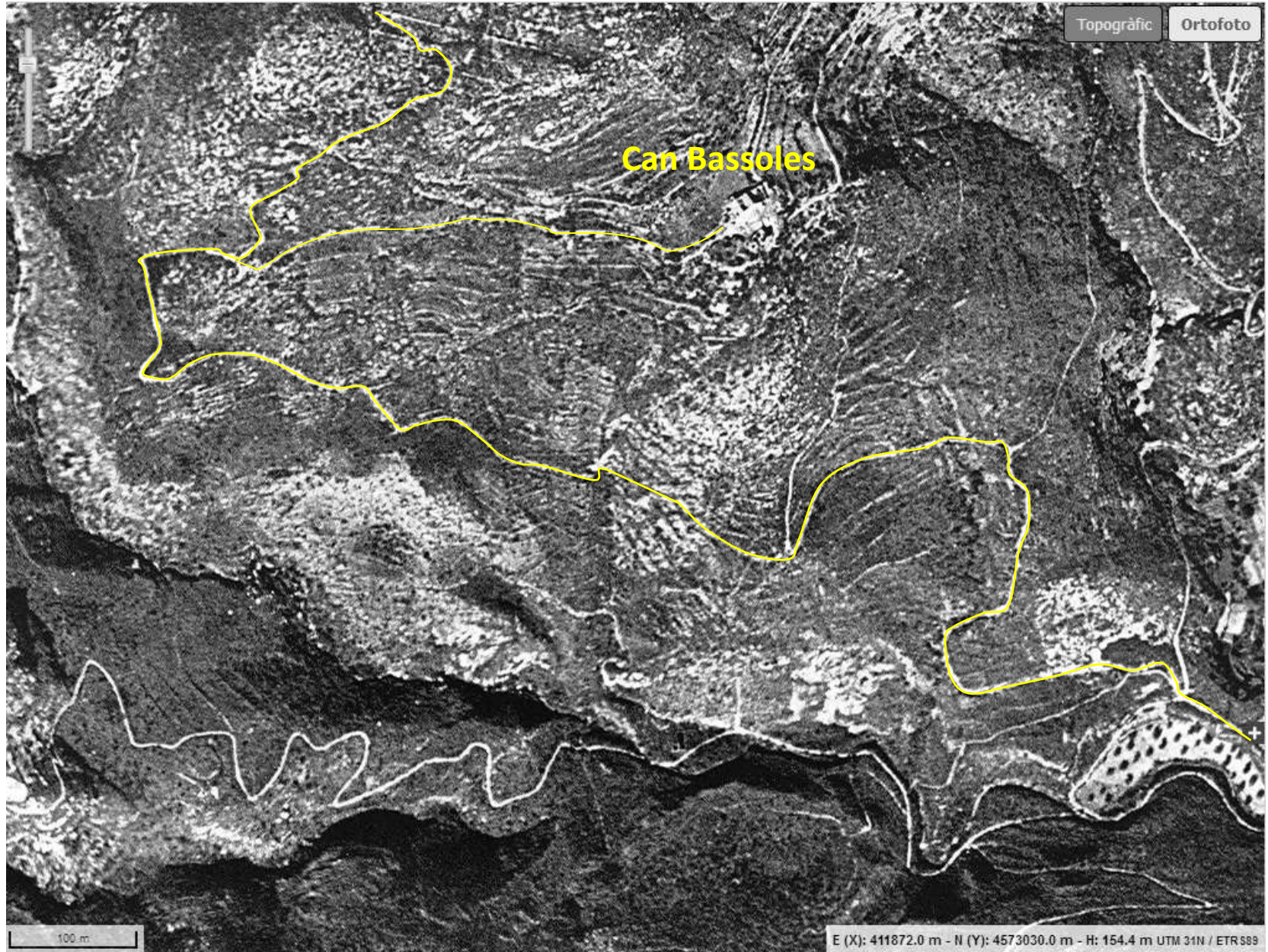
Maset

c. Parés

Vall de Joan

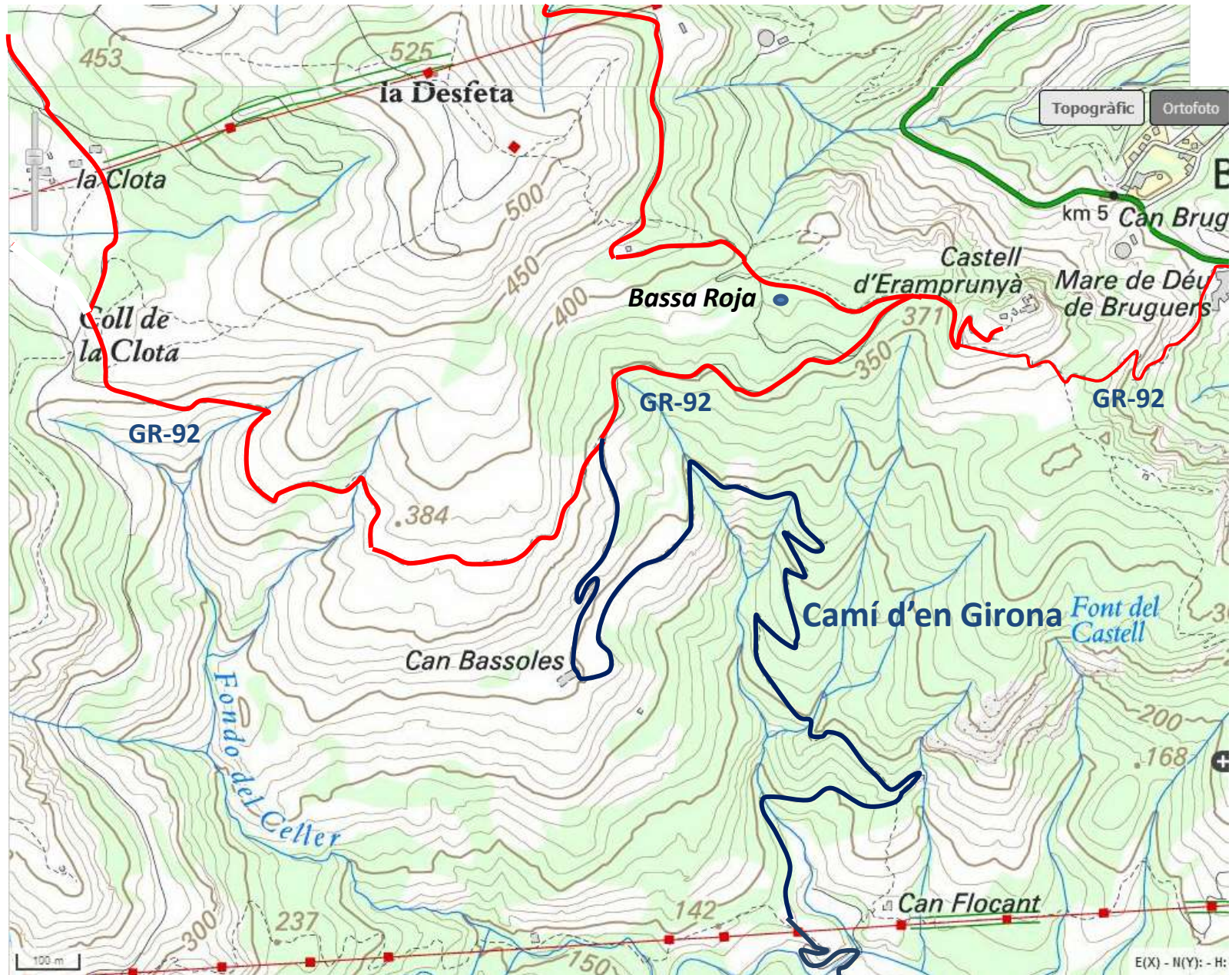
c. Pardal







# Camins de Begues al castell d'Eramprunyà i Castelldefels





# Camins de Begues al castell d'Eramprunyà i Castelldefels



A Castelldefels i Gavà







# Algunes imatges del estat actual del camí vell del castell



# Algunes imatges del estat actual del camí de Castelldefels i Gavà





# Moltes gràcies



A la Lurdes Casadevall, Jordi Sanchez, Carme Milà, Joan Bau, Víctor Mata,  
Francesc Serra, Jordi Dolz, Santi Llacuna, Francesc Boil, Sofia Paricio  
**i a tots vosaltres!!!**