

# Itineraris senyalitzats

Són rutes circulars que tornen al punt d'inici, tret de les rutes marcades amb asterisc (\*). Estan pensades per mostrar la riquesa del patrimoni natural i cultural de diferents indrets del Parc i adaptades, habitualment, per al públic familiar.

- 1** 1 h 15 min **A→B** 3,9 km  
**GR-2 La Jonquera - Aiguafreda. De Sant Julià de Vilatorça a Sant Llorenç del Munt\***  
Punt d'inici: Parc de les Set Fonts de Sant Julià de Vilatorça.
- 2** 2 h 30 min **A→B** 8 km  
**GR-2 La Jonquera - Aiguafreda. De Vilanova de Sau a Sant Llorenç del Munt\***  
Punt d'inici: Oficina de l'Espai Natural de les Guilleries-Savassona.
- 3** 50 min **A→B** 3,1 km  
**GR-151 Camins del Bisbe i Abat Oliba. De Sant Julià de Vilatorça a Folgueroles\***  
Punt d'inici: Parc de les Set Fonts de Sant Julià de Vilatorça o Centre d'Informació de Folgueroles.
- 4** 3 h 10 min **A→B** 12,1 km  
**GR-151 Camins del Bisbe i Abat Oliba. De Folgueroles a Casserres\***  
Punt d'inici: Centre d'Informació de Folgueroles .
- 5** 2 h 50 min **A→B** 11 km  
**GR-151 Camins del Bisbe i Abat Oliba. De Casserres a Vilanova de Sau\***  
Punt d'inici: àrea d'esplai dels Vernets de Ca la Marta.
- 6** 2 h 30 min **A→B** 9,6 km  
**GR-151 Camins del Bisbe i Abat Oliba. De Vilanova de Sau a Tavertet\***  
Punt d'inici: àrea d'esplai dels Vernets de Ca la Marta.
- 7** 1 h 10 min **A→B** 4,1 km  
**SL-C 121 El pont de Malafogassa\***  
Punt d'inici: àrea d'esplai dels Vernets de Ca la Marta o càmping el Pont.
- 8** 3 h min **A→B** 7,8 km  
**SL-C 122 El puig del Far**  
Punt d'inici: àrea d'esplai dels Vernets de Ca la Marta.
- 9** 2 h 30 min **A→B** 7,4 km  
**SL-C 123 El Casol de Puigcastellet**  
Punt d'inici: Centre d'Informació de Folgueres.

Altres senders que travessen el parc són el GR-2, el GR-151, el GR-178, el GR-210 i el PR-C 40, amb les variants PR-C 40.1 i PR-C 40.2.

Les distàncies dels itineraris s'han calculat amb la plataforma Gooltracking i poden variar sensiblement si s'utilitzen altres sistemes de mesura.

GR: sender de gran recorregut de més de 50 km, senyalitzat amb marques blanques i vermelles.  
PR: sender de petit recorregut d'entre 10 km i 50 km, senyalitzat amb marques blanques i grogues.  
SL: sender local de menys de 10 km, senyalitzat amb marques blanques i verdes.


Itinerari	Durada aproximada
Dificultat baixa	Distància total
Dificultat mitjana	Fullat disponible
Dificultat alta	

Itineraris senyalitzats

@en.guilleries guilleries



# Espai Natural de les Guilleries-Savassona



Tots els colors de la natura. La personalitat de l'espai rau en un paisatge dominat per boscos centreeuropeus i mediterranis, i singularitzat per cingleres de roca nua. La petjada humana es reconeix en el valuós patrimoni historicoarquitectònic, en moltes activitats tradicionals encara vives i en l'omnipresència de l'embassament que va inundar el poble de Sant Romà de Sau i va canviar el paisatge de la zona.

## DADES PRINCIPALS

Any de creació del consorci: 1998  
Any d'aprovació del Pla especial: 2004  
Òrgan gestor: Consorci de l'Espai Natural de les Guilleries-Savassona  
Institucions que formen el consorci: Diputació de Barcelona i ajuntaments de Folgueroles, Sant Julià de Vilatorça, Tavèrnoles, Vilanova de Sau i Sant Sadurn d'Osormort.  
Superfície del parc: 8.376 ha

## Parcs de Catalunya

**Xarxa de Parcs Naturals de la Diputació de Barcelona**  
Parc del Castell de Montsesqui, Espai Natural de les Guilleries-Savassona, Parc Natural del Montseny, Parc Natural de Sant Llorenç del Munt i l'Obac, Parc del Montnegre i el Corredor, Parc de la Serralada Litoral, Parc de la Serralada de Marina, Parc Natural de la Serra de Collserola, Parc Agrari del Baix Llobregat, Parc del Garraf, Parc d'Olerdola, Parc del Foix.



**Gerència de Serveis d'Espais Naturals**  
Comte d'Urgell, 187. 08036 Barcelona  
Tel. 934 022 428  
xarxaparc@diba.cat · parc.diba.cat

# Espai Natural de les Guillerries-Savassona



## Consells útils per a la vostra estada al parc

### Les bones pràctiques

Els espais naturals protegits són indrets on es poden practicar activitats a l'aire lliure i conèixer el nostre patrimoni natural i cultural. Utilitzeu la xarxa de pistes i camins indicats.

### L'ús de la bicicleta

- Respecteu la preferència dels vianants i eviteu causar-los molèsties.
- Adeqüeu la velocitat al tipus de via. Per pistes, la velocitat màxima és de 20 km/h.
- Circuleu només per carreteres, per pistes forestals o per camins de passejada de més de 3 metres d'amplada.
- Per causes justificades, en determinades zones del Parc, la circulació en bicicleta es pot restringir temporalment o permanentment.
- Seguiu els consells de la circulació motoritzada.

### La circulació motoritzada

- La circulació de vehicles està limitada a les pistes obertes al públic i no és permesa camp a través, per tallafocs o pels llits de rieres i torrents.
- Recordeu que la velocitat màxima per pistes és de 30 km/h.
- Modereu la velocitat per tal d'evitar atropellaments de persones o de fauna silvestre.
- El soroll causat per alguns vehicles és perjudicial per a espècies sensibles, com ara les aus rapinyaires, que poden abandonar les seves àrees de nidificació.
- L'erosió originada per les derrapades provoca l'aparició de sots i xaragalls a la xarxa viària. Circuleu amb moderació i mesura, especialment en pendents i amb el terra moll.
- No aparqueu davant de les cadenes que tanquen l'accés als camins ni als vorals de les carreteres.

### Visitem el parc amb seguretat

- Planifiqueu la ruta i porteu sempre un plànol per orientar-vos.
- Procureu caminar sempre per senders o camins clarament marcats o senyalitzats.
- Porteu calçat adient, aigua, una provisió de queviures, roba còmoda i d'abric, així com una gorra, ulleres de sol i protecció solar.

- Si aneu en grup, no perdeu el contacte visual amb la resta de companys. No abandoneu ni deixeu mai enrere un company de ruta.
- El vent fort pot provocar la caiguda de branques i altres elements. A les crestes o les carenes, es pot incrementar el risc d'accidents. En condicions de vent intens, eviteu els indrets exposats.
- En cas de boira és fàcil desorientar-se, no abandoneu el camí principal.
- En cas de xàfecs o tempestes amb aparell elèctric, abandoneu les crestes dels cims, els arbres aïllats i les entrades de les coves. Un bosc dens i atapeït pot servir d'aïxopluc.

### Què cal fer amb les deixalles

- És responsabilitat dels visitants emportar-se els residus que genera la seva activitat i reciclar-los.









### Com podem ajudar a prevenir un incendi

- No està permès fer foc ni barbacoes fora dels espais habilitats.
- Cal ser molt prudent amb tot allò que comporti perill d'incendi, com ara les cigarretes, la circulació motoritzada o l'abandonament de deixalles.
- Doneu l'alerta si detecteu una fumera sospitosa. Aviseu el 112.

### Els animals de companyia

- Els propietaris dels animals domèstics són els responsables que la seva conducta no pertorbi l'activitat tant dels habitants del parc com de la resta de visitants.
- Porteu el gos lligat. Cal que tingueu una cura especial amb la conducta dels vostres gossos o altres animals de companyia, sobretot quan us trobeu a prop de persones, d'una masia o d'un ramat.
- Procureu no deixar els excrements dels animals, especialment als llocs amb més afluència de visitants.
- No abandoneu mai animals domèstics; és una conducta tipificada com a infracció. Poden esdevenir animals agressius, així com perjudicials per als ecosistemes naturals.
- Els gossos perillosos, a més d'anar lligats, han de portar morrió. S'entén per gos perillós aquell que la llei el tipifica així, però també qualsevol gos que tingui un comportament agressiu.

### Altres recomanacions

-  Si hi ha risc de neu o ha nevat, consulteu l'estat de les carreteres i pistes a la pàgina web del parc. Conduïu amb precaució, respecte els senyals i les indicacions dels guardes i dels informadors.
-  L'acampada lliure no és permesa en cap de les seves modalitats, incloses les autocaravanes.
-  La presència i l'activitat humana han deixat un conjunt de manifestacions arquitectòniques i artístiques al llarg del temps. Cal respectar aquest ric patrimoni cultural.
-  Respecteu la natura i la tranquil·litat de l'entorn. Cal evitar sorolls innecessaris.
-  Respecteu les activitats agrícoles i ramaderes, ja que són el mitjà de vida de molts dels habitants del parc.
-  Els aprofitaments forestals són activitats tradicionals a la majoria dels parcs. Les tales són regulades per la Llei forestal de Catalunya i la normativa dels parcs.
-  Per protegir les poblacions de fauna autòctona, està prohibit alliberar animals de companyia o forans que les puguin desplaçar del seu hàbitat.
-  La caça és regulada per llei i únicament és permesa als vedats de caça existents. Si coincideu amb una batuda de senglar, cal que respecte la senyalització i no us allunyeu dels camins.
-  La circulació de cavalls s'ha de limitar a les pistes obertes al públic i no és permesa camp a través, per tallafocs o pels llits de rieres i torrents.
-  Si colliu bolets, no malmeteu el bosc utilitzant eines o furgant la terra.
-  Les castanyes i les pinyes, constitueixen l'aliment de diverses espècies animals, a més de ser un recurs econòmic per als propietaris forestals. Colliu-ne amb moderació i sempre amb l'autorització dels propietaris.
-  El boix grèvol és un arbre escàs que proporciona refugi i aliment a moltes espècies animals. És protegit per la llei i la recollida, tant de l'arbre com de les seves parts, és penalitzada.

## Préstec de material adaptat

A l'Escola de Natura de Sau. Can Mateu, trobareu un servei de préstec de material adaptat, compost per bicicletes de mà (*handbikes*) i terceres rodes per adaptar a la cadira de l'usuari, com també diferents materials peda-gògics i de divulgació escrits en braille. Cal fer-ne reserva prèvia. Horari d'atenció telefònica: feiners, de 9 h a 14 h i de 16 h a 18 h. Tel, 934 747 474. Cal omplir un formulari de préstec.

## Trets característics

### Jaciments prehistòrics

El pla de Savassona és una àrea d'interès del patrimoni arquitectònic i arqueològic en el qual hi ha les pedres gravades de Savassona, declarades com a béns culturals d'interès nacional i com a jaciment arqueològic per la Generalitat de Catalunya. També s'hi troben els jaciments de la Pedra del Dau i la Pedra del Sacrifici.

### Poblat ibèric del Casol de Puigcastellet (s. III-II aC)

Aquest assentament ibèric del segle III aC, de la tribu dels ausetans, va tenir una funció eminentment defensiva i controlava el corredor del Ter cap a terres gironines.

### Arquitectura medieval

Hi destaca la Domus del pi (s. X) el pont de Malafogassa (s. XV), el pont del Molí de Bojons, el castell de Sant Llorenç del Munt (s. XII) i les ermites de Sant Feliet de Savassona (s. X-XVI), Sant Andreu de Bancells (s. XII), Santa Maria de Vallclara (s. XII), Sant Romà de Sau (s. XI) i Sant Sadurní d'Osormort (s. XII).

### Fonts

La riquesa hidrològica de l'Espai Natural de les Guillerries-Savassona es manifesta en la gran quantitat de fonts, moltes de les quals constitueixen espais de lleure i passeig. Entre d'altres, podem esmentar la font Trobada, la font de Cal Guarda, la font dels Peons, la font de Foquers, la font del Cargol, la font del Rector, la font del Raig, la font de les Fontiques, la font Seca, la font de Terrades, la font del Bisbe, la font d'en Rifà, la font de Puigsec, la font de Puig-l'Agulla i la font de la Riera.

### Ecosistemes

La visita a l'Espai Natural de les Guillerries-Savassona permet gaudir d'ambients amb ara l'alzinar muntanyenc i litoral, la roureda de roure martinenc amb boix, la pineda de pi roig, les fagedes, la vegetació de ribera i d'ambients humits –amb espècies com ara verns, salzes, pollancrecs, avellaners i aurons–, les plantacions de castanyers i avets, la vegetació d'ambients rocósos, els camps de conreu, els matollars oberts i l'entorn del pantà de Sau.

### Elements geològics

Des del punt de vista geològic, hi destaquen, entre d'altres, els cingles de Vilanova de Sau i de Tavertet, el coll de Romegats i la solella de les Valls.

## Centres i punts d'informació

### OFICINA DEL PARC

**Oficina de l'Espai Natural de les Guillerries-Savassona**  
Carrer Guillerries, 5  
08519 Vilanova de Sau  
Tel. 938 847 888  
Horari: de dilluns a divendres, de 9 h a 14 h

### PUNTS D'INFORMACIÓ

**Centre d'Informació de Folgueroles**  
Plaça Verdaguer, 2  
08519 Folgueroles  
Tel. 938 122 329 / 938 122 054  
Horari: de dimarts a divendres, de 10 h a 14 h, i dissabtes i diumenges, de 10.30 h a 14 h  
Exposició permanent: «Descobrir l'Espai Natural de les Guillerries-Savassona»

**Centre d'Informació de Sant Julià de Vilatorrada**  
Edifici Ca l'Anglada  
Plaça Major, 7  
08504 Sant Julià de Vilatorrada  
Tel. 938 122 786  
Horari: dilluns, dimarts, dimecres, divendres i diumenge, de 10 h a 13 h; dissabtes, de 9 h a 13 h  
Exposició permanent: «Els usos de l'aigua»

**Centre d'Informació de Tavèrnoles**  
Carrer Montseny, 2  
08519 Tavèrnoles  
Tel. 938 122 036  
Horari: divendres, dissabtes, diumenges i festius, de 10 h a 15 h. Consulteu l'horari dels dies feiners  
Exposició permanent: «Guillerries-Savassona: a gran escala»

**Centre d'Informació de Vilanova de Sau**  
Presa de Sau  
Ctra. N-141d, km 20  
08519 Vilanova de Sau  
Tel. 620 131 211  
Horari: de març a desembre, dissabtes i diumenges, de 10 h a 14 h

**Punt d'informació de l'Àrea d'esplai del pantà de Sau**  
Camí del Club Nàutic Vic-Sau  
08519 Vilanova de Sau  
Tel. 937 430 426  
Horari d'hivern: del 12 de setembre al 30 de juny. Dissabtes, diumenges, festius i ponts, de 10 h a 15h.  
Horari d'estiu: de l'1 de juliol a l'11 de setembre. Dimecres, tanca; de dilluns a diumenge, de 10 h a 19 h.

**Escola de Natura de Sau. Can Mateu**  
Camí del Parador, s/n  
08519 Vilanova de Sau  
Tel. 934 744 678 / 934 747 474

**Casa Museu Verdaguer**  
Carrer Major, 7  
08519 Folgueroles  
Tel. 938 122 157  
Horari: de dimarts a diumenge i dilluns festius, de 10 h a 13.30 h; dimarts, de 17 h a 19 h; dissabtes, de l'1 d'abril a l'1 de novembre, de 17 h a 19 h  
Exposició permanent: «Paisatges traçats per Verdaguer»

### ÀREES D'ESPLAI

**Àrea d'esplai de la font Trobada**  
Ctra. N-141-D, km 6. Folgueroles

**Àrea d'esplai dels Vernets de Ca la Marta**  
Ctra. N-141-D, km 15,5. Vilanova de Sau

**Àrea d'esplai del pantà de Sau**  
Camí del Club Nàutic Vic-Sau

**Àrea d'esplai del Parc de les Set Fonts (equipament municipal)**  
Parc de les Set Fonts. Sant Julià de Vilatorrada

**Àrea d'esplai de la Damunt (equipament municipal)**  
Camí de Folgueroles a Tavèrnoles. Folgueroles

**Àrea d'esplai de la font Seca (equipament municipal)**  
Camí de Can Tordera al pont de Malafogassa. Vilanova de Sau

**Consulteu-ne els horaris a <http://parcs.diba.cat/web/guillerries>**

### La vostra opinió ens ajuda a millorar

Podem emplenar el qüestionari que trobareu a l'enllaç del QR

