

Itinerarios señalizados

Son rutas circulares que vuelven al punto de inicio, excepto las rutas marcadas con asterisco (*). Están pensadas para mostrar la riqueza del patrimonio natural y cultural de los diferentes parajes del espacio natural y adaptadas, habitualmente, al público familiar.

- 1

1 h 15 min

3,9 km

GR-2 La Jonquera - Aiguafreda. De Sant Julià de Vilatorça a Sant Llorenç del Munt*

Punto de inicio: Centro de Información de Sant Julià de Vilatorça.

2

2 h 30 min

8 km

GR-2 La Jonquera - Aiguafreda. De Vilanova de Sau a Sant Llorenç del Munt*

Punto de inicio: Oficina del Espacio Natural de Les Guilleries-Savassona.

3

50 min

3,1 km

GR-151 Caminos del Bisbe i Abat Oliba. De Sant Julià de Vilatorça a Folgueroles*

Punto de inicio: Centro de Información de Sant Julià de Vilatorça o Centro de Información de Folgueroles.

4

3 h 10 min

12,1 km

GR-151 Caminos del Bisbe i Abat Oliba. De Folgueroles a Casserres*

Punto de inicio: Centro de Información de Folgueroles.

5

2 h 50 min

11 km

GR-151 Caminos del Bisbe i Abat Oliba. De Casserres a Vilanova de Sau*

Punto de inicio: Área de recreo dels Vernets de Ca la Martra.

6

2 h 30 min

9,6 km

GR-151 Camins del Bisbe i Abat Oliba. De Vilanova de Sau a Tavertet*

Punto de inicio: Área de recreo de Els Vernets de Ca la Martra.

7

4 h 30 min

16,7 km

PR-217 Caminos de Verdaguer

Punto de inicio: Centro de Información de Folgueroles o Centro de Información de Tavèrnoles.

8

1 h 30 min

3,5 km

SL-C 94 Ruta de les carboneres

Punto de inicio: Área de recreo del pantano de Sau.

9

1 h 10 min

4,1 km

SL-C 121 El puente de Malafogassa*

Punto de inicio: Área de recreo de Els Vernets de Ca la Martra o camping El Pont.

10

3 h min

7,8 km

SL-C 122 El Puig del Far

Punto de inicio: Área de recreo de Els Vernets de Ca la Martra.

11

2 h 30 min

7,4 km

SL-C 123 El Casol de Puigcastellet

Punto de inicio: Centro de Información de Folgueroles.

12

1 h 30 min

5,5 km

SL-C 124 Puigsec

Punto de inicio: Parque de Les Set Fonts.

13

1 h 40 min

6 km

SL-C 125 Sant Feliuet de Savassona

Punto de inicio: Centro de Información de Tavèrnoles.

14

30 min

1,5 km

Can Mateu

Punto de inicio: Escuela de naturaleza de Sau. Can Mateu. Hay que hacer reserva previa en la escuela de naturaleza de Sau.

15

30 min

1,1 km

Castillo de Bellpuig

Punto de inicio: Parque de Les Set Fonts.

16

45 min

2,2 km

Torrent de Lledoner

Punto de inicio: Centro de Información de Folgueroles.

17

1 h 20 min

4,4 km

Fuente de la Riera

Punto de inicio: Parque de Les Set Fonts.

18

1 h 20 min

5,3 km

Ruta de las masías

Punto de inicio: Área de recreo de Els Vernets de Ca la Martra.

19

30 min

1,2 km

La Domus del Pi*

Punto de inicio: Área de recreo del pantano de Sau.

20

30 min

0,9 km

Torrente de la Polleda

Punto de inicio: Oficina del Espacio Natural de Les Guilleries-Savassona.

21

53 min

2,4 km

Itinerario de descubrimiento de los insectos

Punto de inicio: Centro de Información de Tavèrnoles.

Otros senderos que atraviesan el parque son el GR-2, el GR-151, el GR-178, el GR-210 y el PR-C 40, con las variantes PR-C 40.1 y PR-C 40.2.

Las distancias de los itinerarios se han calculado con la plataforma GooTracking y pueden variar sensiblemente si se utilizan otros sistemas de medición.

GR: sendero de gran recorrido, de más de 50 km, señalizado con marcas blancas y rojas.
PR: sendero de pequeño recorrido, de entre 10 y 50 km, señalizado con marcas blancas y amarillas.
SL: sendero local de menos de 10 km, señalizado con marcas blancas y verdes.

Itinerario

Dificultad baja

Dificultad media

Dificultad alta

Duración aproximada

Distancia total

Folleto disponible

Itinerarios señalizados

@xarxaparc

Espai Natural de les Guilleries-Savassona

Castellano

Todos los colores de la naturaleza. La personalidad del espacio radica en el paisaje, dominado por bosques centroeuropeos y mediterráneos, y singularizado por acantilados de roca desnuda. La huella humana se reconoce en el valioso patrimonio histórico y arquitectónico, en las muchas actividades tradicionales que todavía siguen vivas y en la omnipresencia del embalse que inundó el pueblo de Sant Romà de Sau y que cambió el paisaje de la zona.

DATOS PRINCIPALES
Año de constitución del consorcio: 1998
Año de aprobación del Plan Especial: 2004
Órgano gestor: Consorcio del Espacio Natural de Les Guilleries-Savassona
Instituciones que forman el consorcio: Diputació de Barcelona y ayuntamientos de Folgueroles, Sant Julià de Vilatorça, Tavèrnoles, Vilanova de Sau y Sant Sadurn d'Osonort.
Superficie del parque: 8.376 ha

Xarxa de Parcs Naturals de la Diputació de Barcelona
Parc del Castell de Montesquiu, Espai Natural de les Guilleries-Savassona, Parc Natural del Montseny, Sant Miquel del Fai, Parc Natural de Sant Llorenç del Munt i l'Obac, Parc del Montnegre i el Corredor, Parc de la Serralada Litoral, Parc de la Serralada de Marina, Parc Fluvial del Besòs, Parc Natural de la Serra de Collserola, Parc Agrari del Baix Llobregat, Parc del Garraf, Parc d'Olerdola y Parc del Foix.

Xarxa de Parcs Naturals | **Diputació de Barcelona**

Gerència de Serveis d'Espais Naturals
Àrea d'Espais Naturals i Infraestructura Verda
Comte d'Urgell, 187. 08036 Barcelona
Tel. 934 022 428
xarxaparc@diba.cat · parc.diba.cat



Consejos útiles para visitar el parque

Las buenas prácticas

Los espacios naturales protegidos son lugares en los que se puede practicar actividades al aire libre y conocer nuestro patrimonio natural y cultural. Utiliza la red de pistas y caminos indicados.

El uso de la bicicleta

- Respeta la preferencia de los viandantes y evita causarles molestias.
- Adecua la velocidad al tipo de vía. Por las pistas, la velocidad máxima es de 20 km/h.
- Circula únicamente por carreteras, por pistas forestales o por caminos de paseo de más de 3 metros de anchura.
- Por causas justificadas, en determinadas zonas del parque, la circulación en bicicleta puede restringirse temporal o permanentemente.
- Sigue los consejos sobre circulación motorizada.

La circulación motorizada

- La circulación de vehículos está limitada a las pistas abiertas al público y no está permitida campo a través, por cortafuegos o por los lechos de rieras y torrenteras.
- Recuerda que la velocidad máxima por las pistas es de 30 km/h.
- Modera la velocidad para evitar atropellos de personas o de fauna silvestre.
- El ruido ocasionado por algunos vehículos es perjudicial para ciertas especies sensibles, como las aves rapaces, que pueden abandonar sus áreas de nidificación.
- La erosión originada por los derrapes provoca que aparezcan baches y badenes en la red viaria. Circula con moderación y precaución, especialmente en pendientes y cuando el suelo esté mojado.
- No aparques delante de las cadenas que cierran el acceso a los caminos ni en los márgenes de las carreteras.

Regulación del uso público del Área de recreo del pantano de Sau

En determinadas épocas, el Espacio Natural de Les Guilleries-Savassona regula el acceso motorizado al Área de recreo del pantano de Sau con un sistema de reservas en línea.

- Es obligatorio reservar si se quiere acceder con vehículo motorizado al Área de recreo del pantano de Sau y alrededores en los días y horarios señalados con restricción de acceso.
- Se puede hacer la reserva en cualquier momento siempre que haya disponibilidad de aparcamiento.
- Es imprescindible hacer una reserva en línea por vehículo.
- En caso de que no se pueda utilizar la reserva, no será posible la devolución del importe.
- La reserva solo sirve para un día dentro del horario de visita comprendido entre las 9 h y las 19 h. El vehículo no podrá quedar estacionado dentro del área regulada fuera de este horario y la acampada y/o la pernoctación está prohibida.

- Una vez hecha la reserva, el vehículo podrá acceder una sola vez a través del punto de regulación de acceso al Área de recreo del pantano de Sau y alrededores.

Pueden gestionar la reserva a través de la plataforma habilitada: <https://parcs.diba.cat/es/web/guilleries/regulacions-accessos-vall-de-sau>.

Visitar el parque con seguridad

- Planifica la ruta y lleva siempre un mapa para orientarte.
- Procura caminar siempre por senderos o caminos claramente marcados o señalizados.
- Lleva calzado adecuado, agua, una provisión de víveres, ropa cómoda y de abrigo, así como una gorra, gafas de sol y protección solar.
- Si vas en grupo, no pierdas el contacto visual con el resto de compañeros. No abandones ni dejes nunca atrás a un compañero de ruta.
- El viento fuerte puede provocar la caída de ramas y otros elementos. En las crestas o en las cumbres, el riesgo de accidentes puede verse incrementado. En condiciones de viento intenso, evita los lugares expuestos.
- En caso de niebla, es fácil desorientarse; no abandones el camino principal.
- En caso de aguaceros o tormentas con aparato eléctrico, aléjate de las cimas, los árboles aislados y las entradas de las cuevas. Un bosque denso y frondoso puede servirte de cobijo.

Qué se debe hacer con los desperdicios

- Es responsabilidad de los visitantes llevarse los residuos que genera su actividad y reciclarlos.

Cómo se puede ayudar a prevenir un incendio


- No está permitido encender fuegos ni barbacoas fuera de los espacios habilitados para ello.
- Hay que ser muy prudente con todo lo que comporte peligro de incendio, como por ejemplo cigarrillos, la circulación motorizada o el abandono de desperdicios.
- Da la voz de alerta si detectas alguna humareda sospechosa. Avisa al 112.


Los animales de compañía


- Los propietarios de animales domésticos son responsables de que su conducta no perturbe la actividad de los habitantes del parque ni la del resto de visitantes.
- Lleva al perro atado. Debes tener especial cuidado con la conducta de los perros u otros animales de compañía, sobre todo cuando estés cerca de personas, de una masía o de un rebaño.
- Procura no dejar los excrementos de los animales, especialmente en lugares con afluencia de visitantes.


- Nunca abandones animales domésticos; es una conducta tipificada como infracción. Pueden convertirse en animales agresivos, así como perjudiciales para los ecosistemas naturales.
- Los perros peligrosos, además de ir atados, deben llevar bozal. Se entiende por perro peligroso aquel que así sea tipificado por la ley, pero también cualquier perro que tenga un comportamiento agresivo


Otras recomendaciones


-  Si existe riesgo de nieve o ha nevado, consulta el estado de las carreteras y las pistas en la página web del parque. Conduce con precaución, respeta las señales e indicaciones de los guardas y de los informadores.


-  La acampada libre no está permitida en ninguna de sus modalidades, incluidas las autocaravanas.


-  La presencia y actividad humana han dejado un conjunto de manifestaciones arquitectónicas y artísticas a lo largo de los años. Hay que respetar este rico patrimonio cultural.


-  Respeta la naturaleza y la tranquilidad del entorno. Hay que evitar los ruidos innecesarios.


-  Respeta las actividades agrícolas y ganaderas, ya que son el medio de vida de muchos de los habitantes del parque.


-  Los aprovechamientos forestales son actividades tradicionales en la mayoría de los parques. La tala está regulada por la Ley forestal de Cataluña y la normativa de los parques.

-  Para proteger las poblaciones de fauna autóctona, está prohibido liberar animales de compañía o foráneos que puedan desplazarlas de su hábitat.

-  La caza está regulada por la ley y únicamente está permitida en los cotos de caza existentes. Si coincides con una batida de jabalíes, debes respetar la señalización y no alejarte de los caminos.

-  La circulación de caballos debe limitarse a las pistas abiertas al público y no se permite campo a través, por cortafuegos o por los lechos de rieras y torrentes.

-  Si recoges setas, no dañes el bosque utilizando herramientas o escarbando en la tierra.

-  El vuelo de drones con finalidad recreativa no está permitido en los espacios naturales que integran la Red de Parques Naturales de la Diputación de Barcelona, para que estos no afecten a la nidificación ni al vuelo de las aves. Consulten la normativa en la web de la Agencia Estatal de Seguridad Aérea (AESA) (www.seguridadaerea.gob.es).

Solo se admitirá el uso de drones en actividades profesionales que tengan como objetivo directo o indirecto la mejora de las medidas de prevención y conservación, o las de carácter divulgativo que contribuyan a conseguir los objetivos de los planes especiales de protección vigentes.

Características

Yacimientos prehistóricos

La llanura de Savassona es un área de interés por su patrimonio arquitectónico y arqueológico. Aquí se encuentran las piedras grabadas de Savassona, declaradas por la Generalitat de Catalunya bienes culturales de interés nacional y también yacimiento arqueológico. También se encuentran los yacimientos de la Pedra del Dau y de la Pedra del Sacrifici.

Poblado ibérico del Casol de Puigcastellet (s. III-II a. C.)

Este asentamiento ibérico del siglo III a. C., de la tribu de los ausetanos, tuvo una función eminentemente defensiva y controlaba el corredor del Ter hacia tierras gerundenses.

Arquitectura medieval

Destaca la Domus del Pi (s. x), el puente de Malafogassa (s. xv), el puente del Molí de Bojons, el castillo de Sant Llorenç del Munt (s. xii) y las ermitas de Sant Feliuet de Savassona (s. x-xvi), Sant Andreu de Bancells (s. xiii), Santa Maria de Vallclara (s. xiii), Sant Romà de Sau (s. xi) y Sant Sadurní d'Osormort (s. xii).

Fuentes

La riqueza hidrológica del Espacio Natural de Les Guilleries-Savassona se manifiesta en la gran cantidad de fuentes existentes, muchas de las cuales constituyen espacios de ocio y paseo. Entre otros, podemos mencionar la fuente Trobada, la fuente de Cal Guarda, la fuente de los Peons, la fuente de Foquers, la fuente del Cargol, la fuente del Rector, la fuente del Raig, la fuente de Les Fontiques, la fuente Seca, la fuente de Terrades, la fuente del Bisbe, la fuente de Rifà, la fuente de Puigsec, la fuente de Puig-l'Agulla y la fuente de la Riera.

Ecosistemas

La visita al Espacio Natural de Les Guilleries-Savassona permite disfrutar de ambientes como el encinar montañoso y litoral, el robledal de roble pubescente con boj, el pinar de pino albar, los hayedos, la vegetación de ribera y ambientes húmedos —con especies como los alisos, los sauces, los chopos, los avellanos y los arces—, las plantaciones de castaños y abetos, la vegetación de ambientes rocosos, los campos de cultivo, los matorrales abiertos y los alrededores del pantano de Sau.

Elementos geológicos

Desde el punto de vista geológico, destacan, entre otros, los acantilados de Vilanova de Sau y de Tavertet, el collado de Romegats y la solana de Les Valls.

Préstamo de material adaptado

En Can Mateu, la escuela de naturaleza de Sau, encontrarás un servicio de préstamo de material adaptado que incluye bicicletas de mano (*handbikes*) y terceras ruedas para adaptar la silla del usuario, así como también diferentes materiales pedagógicos y de divulgación escritos en braille. Hay que hacer reserva previa. Horario de atención telefónica: laborables, de 9 h a 14 h y de 16 h a 18 h. Tel. 934 747 474. Es necesario rellenar un formulario de préstamo.

Centros y puntos de información

OFICINA DEL PARQUE Oficina del Espacio Natural de Les Guilleries-Savassona Carrer Guilleries, 5 08519 Vilanova de Sau Tel. 938 847 888 Horario: de lunes a viernes, de 9 h a 14 h	Escuela de naturaleza de Sau. Can Mateu Carrer del Parador, s/n 08519 Vilanova de Sau Tel. 934 744 678
Casa Museo Verdaguer Carrer Major, 7 08519 Folgueroles Tel. 938 122 157 Horario: martes a domingo y lunes festivos, de 10 h a 13.30 h; martes, de 17 h a 19 h; sábados, del 1 de abril al 1 de noviembre, de 17 h a 19 h Exposición permanente: «Paisatges traçats per Verdaguer»	Casa Museo Verdaguer Carrer Major, 7 08519 Folgueroles Tel. 938 122 157 Horario: martes a domingo y lunes festivos, de 10 h a 13.30 h; martes, de 17 h a 19 h; sábados, del 1 de abril al 1 de noviembre, de 17 h a 19 h Exposición permanente: «Paisatges traçats per Verdaguer»
CENTROS DE INFORMACIÓN Centro de Información de Folgueroles Pl. Verdaguer, 2 08519 Folgueroles Tel. 938 122 329 / 938 122 054 Horario: de lunes a viernes, de 10 h a 14 h. Exposición permanente: «Descobrir l'Espai Natural de les Guilleries-Savassona»	Centro de Información de Sant Julià de Vilatorrada Àrea d'esplai de les Set Fonts 08504 Sant Julià de Vilatorrada Tel. 677 458 583 Horario: sábados y domingos, de 10 h a 14 h. Entre semana, atención en el Ayuntamiento y en la Biblioteca Anton Carrera. Exposición permanente: «Els usos de l'aigua»
Centro de Información de Tavèrnoles Carrer Montseny, 2 08519 Tavèrnoles Tel. 938 122 036 Horario: sábados y domingos de 10 h a 14 h. Entre semana, atención en el Ayuntamiento de 10 h a 14 h. Exposición permanente: «Guilleries-Savassona: a gran escala»	Centro de Información de Vilanova de Sau Camí del Club Nàutic, s/n 08519 Vilanova de Sau Tel. 620 131 211 Horario: de marzo a junio y de septiembre a octubre, sábados y domingos, de 10 h a 14 h. Julio y agosto, de martes a domingo, de 10 h a 14 h Exposición permanente: «Guilleries-Savassona: a gran escala»
Punto de Información de Vilanova de Sau Passeig Jacint Verdaguer, s/n 08519 Vilanova de Sau Tel. 620 131 211 Horario: Semana Santa, de Jueves Santo a Lunes Santo, de 10 h a 14 h; julio, sábados y domingos; agosto, de jueves a domingo; y hasta el 15 de septiembre, sábados y domingos, de 10 h a 14 h.	Escuela de naturaleza de Sau. Can Mateu Carrer del Parador, s/n 08519 Vilanova de Sau Tel. 934 744 678

Tu opinión nos ayuda a mejorar

Puedes rellenar el cuestionario que encontrarás en el enlace del QR

