ORDRE DEL DIA

Espai Natural de les Guilleries-Savassona
Xarxa de Parcs Naturals

1. Constitució de l'Assemblea General del Consorci
2. Elecció del president i vicepresident
3. Creació i composició de la Comissió informativa especial de comptes
4. Resolucions de presidència i de gerència
5. Increment retributiu del personal del Consorci per aplicació del Reial Decret Llei 24/2018
6. Proposta de resolució del concurs fotogràfic d'estiu de l'EN de les Guilleries-Savassona
7. Proposta de resolució de les subvencions convocatòria 2019
8. **Informe de gestió**
9. Moció de suport a Xavier Buigas i Llobet
10. Precs i preguntes

8. Informe de gestió (juliol-octubre)

Espai Natural de les Guilleries-Savassona
Xarxa de Parcs Naturals

TASQUES DE GUARDERIA I MANTENIMENT

TASQUES DE GUARDERIA I MANTENIMENT
Distribució de les tasques

Espai Natural de les Guilleries-Savassona
Xarxa de Parcs Naturals

- Tasques guarderia - 38%

TASQUES DE GUARDES	JORNALS	
Altres tasques	20	SUPORT TÈCNIC (13%)
Suport tècnic (projectes)	8	
Revisió estat camins xarxa viària bàsica	6	
Suport BIORITME	4	
Estudi freqüentació	3	
Repàs senyalització / itineraris	2	
Mapa cobertura telefònica	2	
Activitats escoles	1	

TASQUES DE GUARDES	JORNALS	
Seguiment eruga boix	20	SEG.ECOLÒGICS (25%)
Seguiment ropalòcers (CBMS)	17	
Seguiment amfibis	14	
Seguiment riera Major	12	
Seguiment lirons	7	
Seguiment espècies invasores i flora amenaçada	5	
Seguiments quiròpters	3	
Seguiment rapinyaires	3	
Seguiment geologia	3	
Seguiment cranc autòcton / cranc senyal	3	

- Tasques manteniment – 62%

TASQUES DE MANTENIMENT	JORNALS	
Manteniment camins	54	MANTENIMENT GRAL. (52%)
Manteniment itineraris	52	
Camp de treball Fundesplai	30	
Altres tasques generals	24	
Manteniment de fonts	12	
Tractaments ailants	6	
Manteniment de basses	4	
Abocaments	2	

Manteniment àrea font Trobada	13	ÀREES (10%)
Manteniment àrea Sau	10	
Manteniment àrea Vernets	9	
Manteniment Sant Feliuet	2	
Intervencions Salt de la Minyona	1	

- **Altres tasques:** vigilància (caps de setmana i festius, PVI) / Neteges espais

TASQUES DE GUARDERIA I MANTENIMENT
Resum període juliol-octubre

Espai Natural de les Guilleries-Savassona
Xarxa de Parcs Naturals

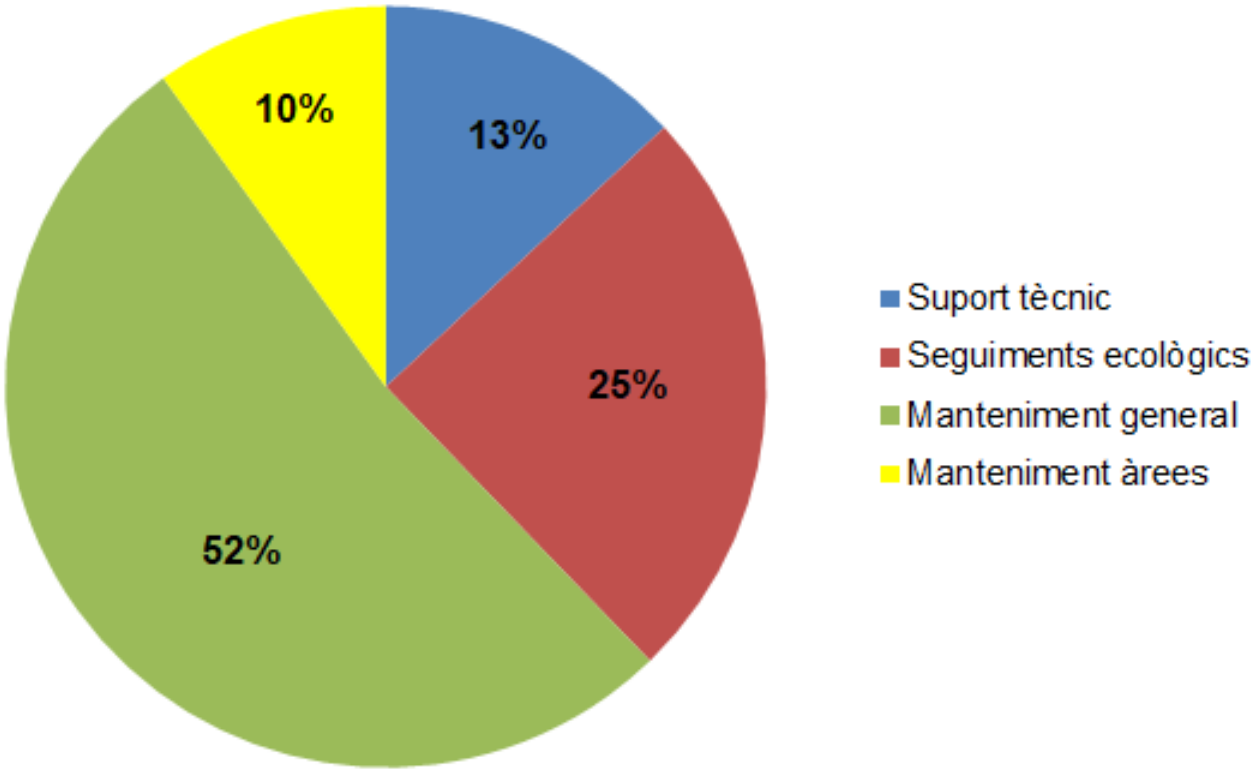

TASQUES DE GUARDERIA I MANTENIMENT
Resum despesa (peons forestals)

Espai Natural de les Guilleries-Savassona
Xarxa de Parcs Naturals

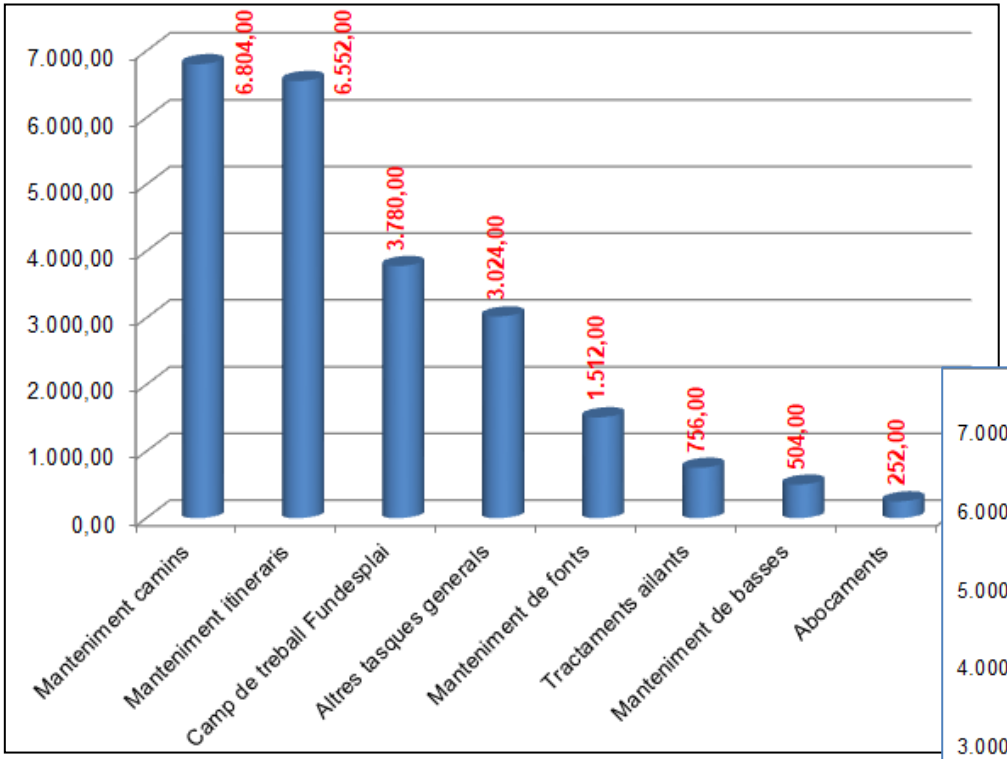

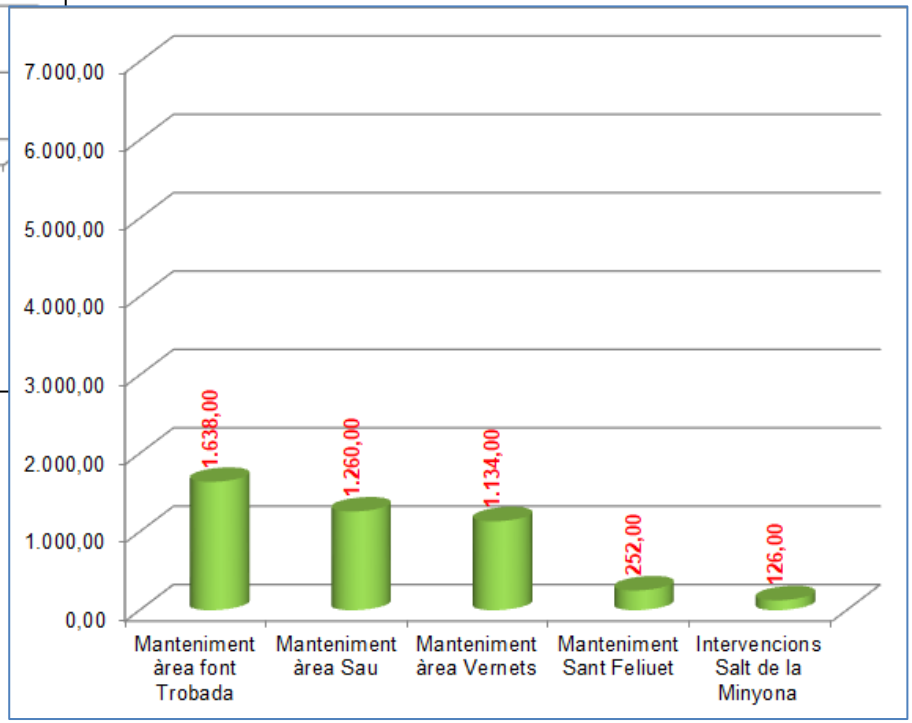

Àrea Forestal de
la Font Trobada
P

GESTIÓ DE L'ESPAI NATURAL

GESTIÓ:
Realització d'informes d'activitats i seguiment

Espai Natural de les Guilleries-Savassona
Xarxa de Parcs Naturals

32 informes redactats

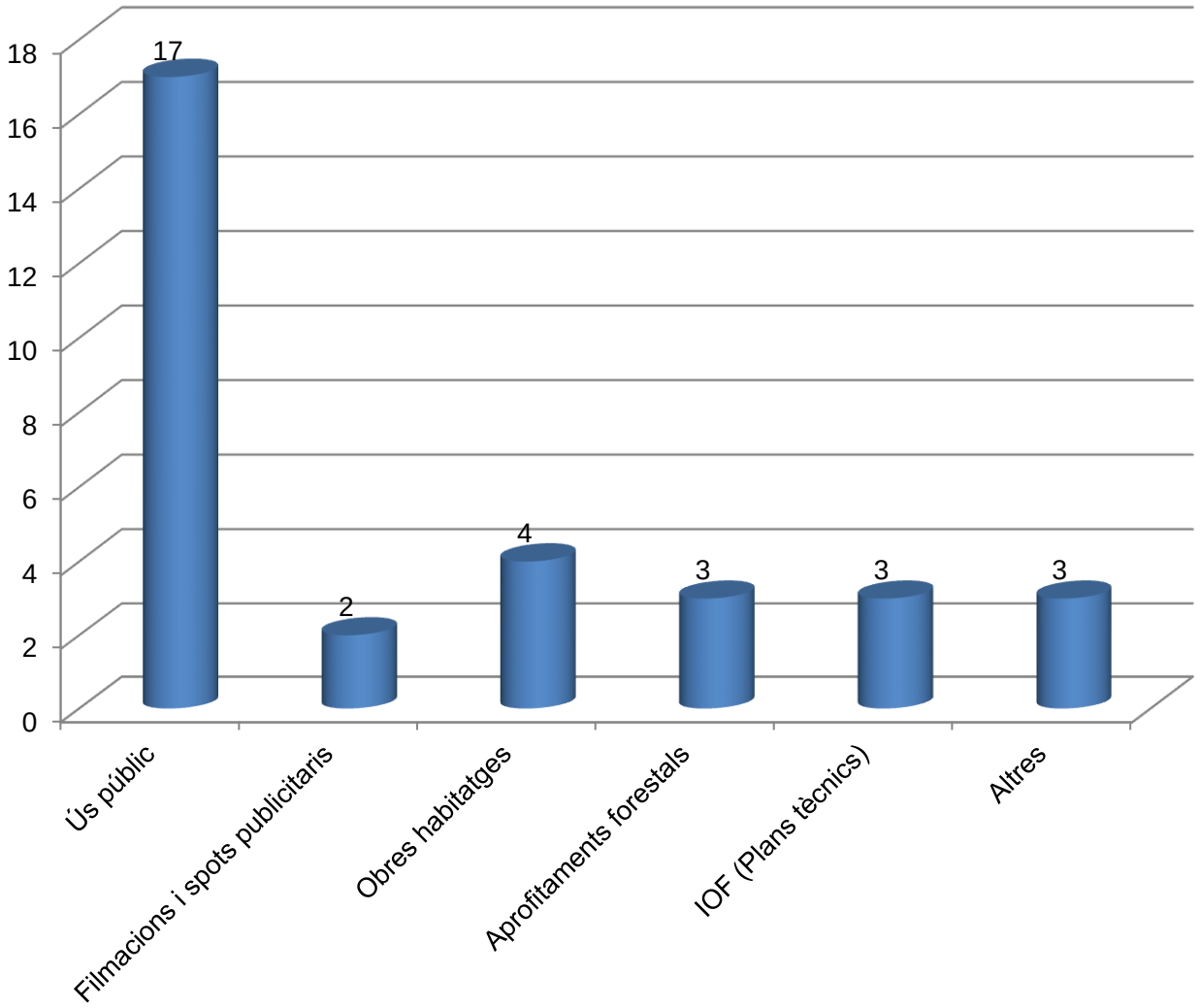

GESTIÓ:
Projectes en curs

Espai Natural de les Guilleries-Savassona
Xarxa de Parcs Naturals

PROJECTE	ACTIVITAT	FUTUR
Revisió del protocol d'actuació per a situacions d'alfa 2 de risc d'incendi	S'han completat les accions a realitzar en situacions d'alfa 2 (actualització contactes masies, ús de les XXSS, rètols informatius en punts estratègics...)	Implantació del protocol a partir de l'estiu 2019, millorant els canals de comunicació amb el PVI
Revisió del Pla de camins de l'EN	Revisió i redacció del nou pla de camins (2020-23), en coordinació amb els PPI municipals	Executar actuacions puntuals de millora a la xarxa viària, així com treballs sobre la vegetació de l'entorn de la XVB
Estassada de boix mort als marges de la XVB i en àrees estratègiques per a la prevenció d'incendis	Realització d'una cartografia de les zones amb alta presència de boix mort on cal actuar	Finalització dels treballs iniciats

GESTIÓ:
Projectes en curs

Espai Natural de les Guilleries-Savassona
Xarxa de Parcs Naturals

PROJECTE	ACTIVITAT	FUTUR
Execució del projecte d'ordenació i millora de l'àrea d'esplai del pantà de Sau	Execució de les obres de millora (adequació d'un nou aparcament, instal·lació de mobiliari, millora de la senyalització...)	Finalitzar les obres durant els mesos d'octubre-novembre
Execució del projecte de tancaments de fusta dels punts de contenidors de residus	Integració paisatgística i millora de 6 punts de recollida de residus al municipi de Vilanova de Sau	Durant el 2020, ampliar el projecte a 1 àrea de Vilanova de Sau i plantejar de fer actuacions similars a St. Sadurní d'Osormort
Redacció projecte de millora de la Riera Major	Finalització de la redacció del projecte executiu i tramitació	Inici execució del projecte (hivern 2019-20)
Revisió amb la propietat del projecte d'ordenació de St. Feliuet de Savassona	Revisió del projecte redactat i preparació d'un conveni amb la propietat per a realitzar les obres planificades	Contractació i inici execució del projecte

P
Zona de seguretat
1663 K

FALCON

CONSERVACIÓ DEL MEDI NATURAL

CONSERVACIÓ DEL MEDI NATURAL:
Seguiments realitzats

Espai Natural de les Guilleries-Savassona
Xarxa de Parcs Naturals

SEGUIMENT	ACTIVITAT	FUTUR
Seguiment de lirons	Seguiment anual (fageda de les Valls)	
Seguiment de ratpenats	Seguiment anual (boscos Vilanova de Sau)	
Seguiment de ropalòcers (BMS)	Seguiment anual (Folgueroles)	Espècies molt sensibles als canvis
Seguiment del cranc de riu	Seguiment anual	Estudiar l'evolució de les poblacions de cranc autòcton i de cranc senyal
Seguiment de rapinyaires	S'ha desenvolupat una prova pilot pel seguiment de rapinyaires (voltor, aufrany, falcó, duc)	S'integrarà com un seguiment continu. Inclou espècies indicadores d'interès per a l'EN
Seguiment micromamífers	S'ha desenvolupat una prova pilot pel seguiment de petits mamífers	S'integrarà com un seguiment continu (Bosc del Llopart i fageda de les Valls)

CONSERVACIÓ DEL MEDI NATURAL:
Seguiments realitzats

Espai Natural de les Guilleries-Savassona
Xarxa de Parcs Naturals

SEGUIMENT	ACTIVITAT	FUTUR
Seguiment de la riera Major	Seguiment mensual (guardes)	Obtenció de dades per estudiar els efectes del projecte de millora de la riera Major
Seguiment de la papallona del boix	Seguiment setmanal de captures en trampes (guardes)	Estudiar l'evolució de les poblacions de la plaga a l'espai natural
Seguiment de la rebrotada dels boixos afectats	Seguiment trimestral per avaluar la capacitat de rebrotar dels boixos (guardes)	Quant triga a morir-se el boix i què passa a les zones on el boix es mor?
Seguiment d'amfibis	Seguiment mensual de l'estat de conservació de basses (guardes)	Realitzar actuacions concretes a les basses per millorar el seu estat ecològic

GUARDA
FORESTAL

GUARDA
FORESTAL

ÚS PÚBLIC I EDUCACIÓ AMBIENTAL

ÚS PÚBLIC I EDUCACIÓ AMBIENTAL:
Projectes en curs

Espai Natural de les Guilleries-Savassona
Xarxa de Parcs Naturals

PROJECTE	ACTIVITAT	FUTUR
Inici del programa escolar Guilleries a l'escola	Reunió amb les escoles (4) per explicar l'experiència del Montseny i plantejar el projecte a Guilleries	Planificar el desenvolupament del programa i el calendari de treball
Exposició itinerant de l'Espai Natural	Ha passat pel centre d'informació de la presa de Sau i ara està a l'ajuntament de Tavèrnoles	Es portarà al centre d'informació i al CEIP Mossèn Cinto Verdaguer de Folgueroles
Redacció dels projectes de millora de la senyalització	Inventari de la senyalització existent per municipi. Redacció d'un projecte municipal on s'estableixen les modificacions a realitzar	Executar els projectes de St. Julià de Vilatorta i Tavèrnoles. Finalitzar la redacció dels projectes dels altres municipis
Redacció de propostes de millora de varis itineraris	Anàlisi de l'estat actual dels itineraris de la Ruta de les carboneres (Domus del Pi) i de l'itinerari adaptat de Can Mateu	Redacció dels projectes de les millores a realitzar, per tal d'executar-los durant el 2020

petjades

SENYALS D'HAVER MENJAT

ESPAI NATURAL
DE LES GUILLER
SAVASSONA
Espai Natural de les Guilleries-Savassona
LA FARINETA DE SAU
CRÈDITS

S PERFUMS
EL BOSC

Folgueroles

LA RIBA
CAMÍ ANTIC (GR2)

Codi	Descripció	Imatge
B3	Indicador de 700x220 mm. Utilitzada per a la indicació de masies a l'entorn de carreteres secundàries o pistes forestals **Placa:** xapa d'alumini de 3 mm de gruix plegada a un costat, pintada i retolada a dues cares **Suport:** fusta tractada amb autoclau	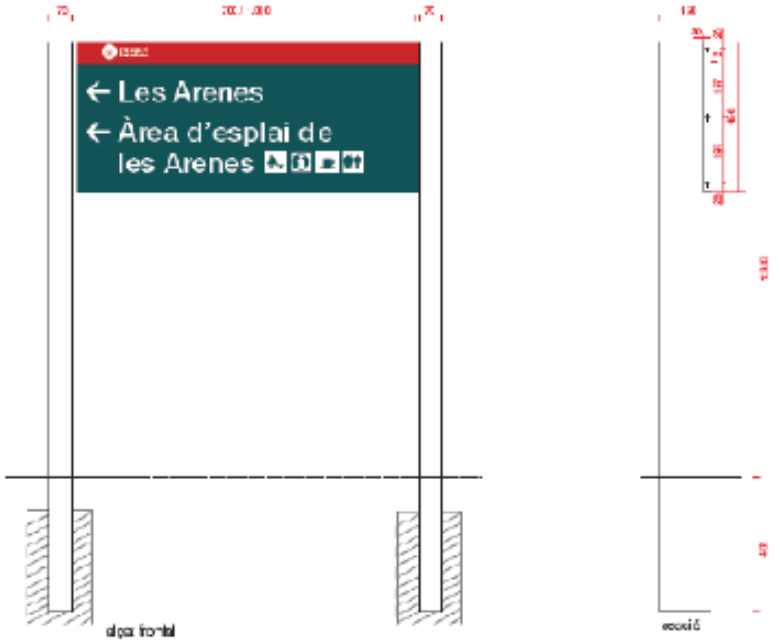
STJ_04	Ajuntament de St. Julià de Vilatorta. Accessos a masies	Substituir senyalització existent per senyal codi B3 **Proposta de text nou senyal:** La Casa Nova del Ribé	

Centre d'Informació
de l'Espai Natural
Guilleries -
Savassona

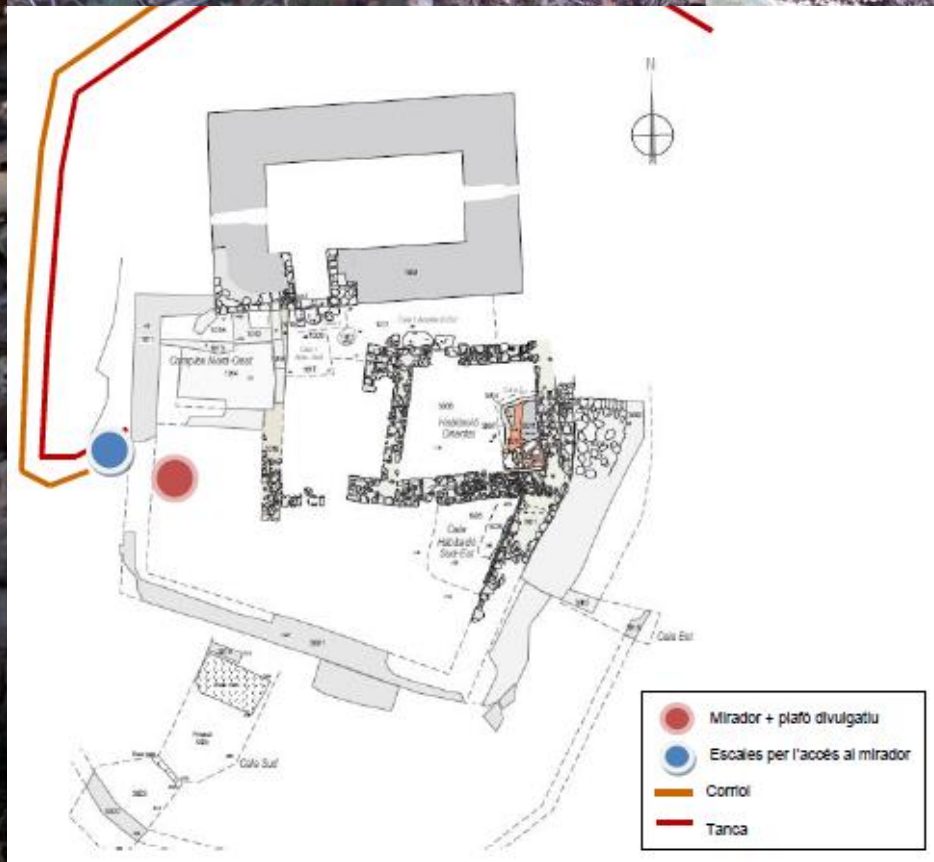
N
Mirador + plafó divulgatiu
Escales per l'accés al mirador
Corriol
Tanca

Les cingleres

NIRVANA

Espai Natural de les Guilleries-Savassona

Xarxa de Parcs Naturals

Per estar al corrent del que passa a l'espai natural, SEGUEIX-NOS!!!

facebook

@guilleries

Instagram

enguilleries