

**Acompanyament al procés participatiu d'informació
sobre el desenvolupament de la modificació en curs del
planejament del Parc del Montnegre i el Corredor**

MEMÒRIA FINAL

Sessions informatives

Octubre – novembre de 2018



**Diputació
Barcelona**

**Àrea de Territori
i Sostenibilitat**

Organitzat per:



**Diputació
Barcelona**

**Àrea de Territori
i Sostenibilitat**

Equip de facilitació



ARC Mediació Ambiental
arc@mediacionambiental.com

ARC Mediació Ambiental procura contribuir al desenvolupament sostenible utilitzant productes de baix impacte ambiental, prioritzant l'ús del transport públic i portant a terme una gestió eficient dels recursos.

Seguint aquestes directrius, es recomana imprimir aquest document a doble cara, utilitzant paper 100% reciclat post-consum lliure de clor.

Índex

1. INTRODUCCIÓ	4
SOBRE EL PROCÉS D'INFORMACIÓ AL MONTNEGRE I EL CORREDOR	4
2. DESENVOLUPAMENT DE LES SESSIONS	6
SOBRE EL PROCÉS D'INFORMACIÓ	6
EQUIP IMPLICAT	7
3. BALANÇ DE LA PARTICIPACIÓ	8
SESSIONS DEL PARC DEL MONTNEGRE I EL CORREDOR	8
4. CONTINGUTS DE LES SESSIONS	10
PRESENTACIÓ	10
DEBAT	11
PREGUNTES FREQUENTS AL PARC DEL MONTNEGRE I EL CORREDOR	14
PERCEPCIÓ INICIAL I FINAL VERS L'AMPLIACIÓ	15

1. Introducció

Sobre el procés d'informació al Montnegre i el Corredor

El Parc del Montnegre i el Corredor es va crear l'any 1989 i ocupa 15.010 hectàrees, que estan incloses dins del Pla d'Espais d'Interès Natural des de l'any 1992. Els 13 municipis que formen part de l'àmbit vigent són: Arenys de Munt, Dosrius, Fogars de la Selva, Llinars del Vallès, Mataró, Pineda de Mar, Palafolls, Sant Cebrià de Vallalta, Sant Celoni, Sant Iscle de Vallalta, Tordera, Vallgorguina i Vilalba Sasserra.



Des de la creació del parc del Montnegre i el Corredor fins ara, han passat prop de 30 anys, i l'estructura territorial, la social i el marc legislatiu ha anat canviant, i diversos ajuntaments de municipis termeners amb el parc han manifestat la voluntat d'incorporar-s'hi i compartir un àmbit que permeti la protecció dels valors naturals presents en el medi, el tractament racional del territori i l'aprofitament ordenat dels seus recursos.

En la proposta de modificació del límit de l'EIN es preveu la incorporació de 6 nous municipis: Argentona, Calella, Sant Andreu de Llavaneres, Sant Pol de Mar, Sant Vicenç de Montalt i Santa Susanna.

Per tal de dur a terme els treballs de modificació de l'àmbit de l'EIN, es va constituir un grup de treball format per tècnics de la Generalitat de Catalunya i de la Diputació de Barcelona. Aquest equip tècnic treballa, des de principis de 2017, de la mà dels ajuntaments implicats en la proposta de modificació de l'àmbit de l'EIN, identificant aquelles zones que tenen valors naturals rellevants, tenint en compte diversos criteris, com ara la diversitat, representativitat, singularitat i fragilitat d'espècies i hàbitats dels espais a incorporar, o la millora del perímetre de delimitació.

Per tal de donar a conèixer la proposta de nova delimitació elaborada, el Parc del Montnegre i el Corredor i la Diputació de Barcelona, en col·laboració amb els

Ajuntaments, van organitzar, durant els mesos d'octubre i novembre de 2018, un total de 6 reunions informatives amb els següents objectius:

- Donar a conèixer el Parc del Montnegre i el Corredor.
- Explicar els criteris de la nova delimitació i presentar la cartografia associada.
- Obrir un espai per aclarir dubtes sobre les implicacions de la nova proposta d'ampliació per a la propietat i per les activitats que es desenvolupen a la zona d'ampliació.

Totes les reunions tenien idèntic contingut, adaptat a cada municipi a i estaven adreçades a les persones o entitats interessades, i especialment als propietaris de finques, entitats i persones vinculades a la zona on es proposa l'ampliació.

A continuació es presenta un informe resum de l'execució d'aquestes sessions informatives al Parc del Montnegre i el Corredor.

2. Desenvolupament de les sessions

Sobre el procés d'informació

Totes les sessions (excepte dues) es van celebrar en horari de 18.30 a 21.00 hores (dues hores i mitja de durada) els següents dies:

dia	mes	Població	Altres municipis convidats (*)	Lloc
24	10	Sant Andreu de Llavaneres	Sant Vicenç de Montalt	Sala de Plens de l'Ajuntament de Sant Andreu de Llavaneres
25	10	Sant Iscle de Vallalta		El Casal
07	11	Santa Susanna		Centre cívic Santa Susanna
08	11	Calella	Sant Pol de Mar	Edifici municipal de la Fàbrica Llobet i Guri
14	11	Sant Celoni		Sala d'Actes de la Rectoria Vella
15	11	Argentona	Sant Cebrià de Vallalta	Saló de Pedra

(*) A cada població es va convocar a propietaris del municipi on es celebrava la sessió i, en algun cas, a propietaris de municipis de l'entorn més proper que havien sol·licitat celebrar aquesta reunió.

Els objectius de les sessions consistien en:

1. Donar a conèixer el parc del Montnegre i el Corredor.
2. Explicar els criteris de la nova delimitació i presentar la cartografia associada.
3. Obrir un espai de debat per aclarir dubtes sobre les implicacions de la proposta d'ampliació per a la propietat i per les activitats que es desenvolupen a la zona d'ampliació.

Per aconseguir aquests objectius, l'ordre del dia de cada sessió va ser el següent:

- 18.30 Benvinguda i explicació per part dels Ajuntaments sobre com valoren la proposta d'ampliació
- 18.45 Breu explicació de la dinàmica i sondeig sobre la percepció inicial dels participants
- 18.55 Presentació per part del Parc i de la Diputació de Barcelona
- 19.15 Situació dels assistents en el territori
- 19.25 Llums i ombres sobre l'ampliació - Grups

- 19.35 Debat plenari sobre les aportacions i sondeig sobre la percepció final dels participants
- 20.55 Properes passes
- 21.00 Tancament de la sessió.

Equip implicat

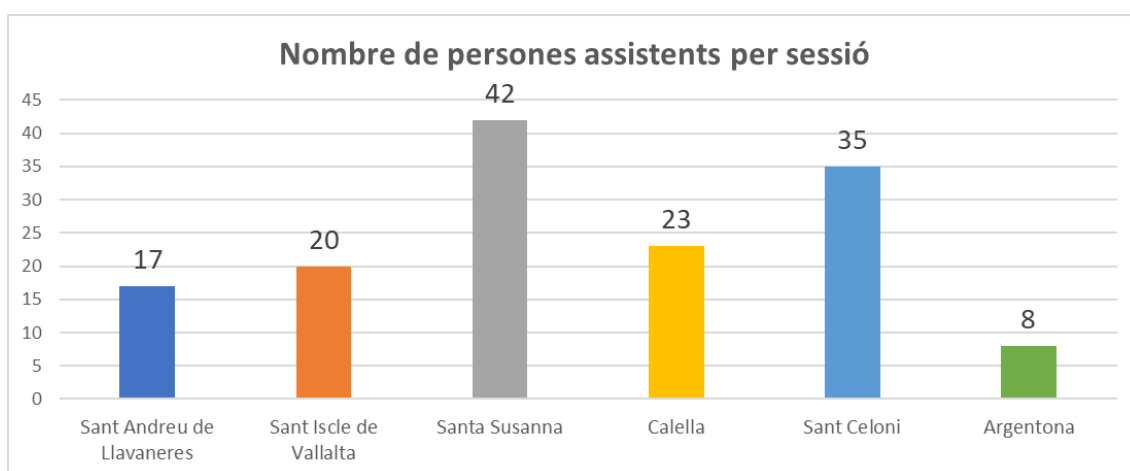
L'equip d'Arc Mediació que ha intervingut en les sessions, ha estat:

Xavier Carbonell Casadesús	<ul style="list-style-type: none">• Coordinació general• Conducció de les sessions• Disseny de les dinàmiques• Revisió d'informes i actes – resum• Fotografies
Mar Fábregas Reigosa	<ul style="list-style-type: none">• Relatoria en directe de les sessions• Disseny de les dinàmiques• Elaboració d'informes i actes - resum

3. Balanç de la participació

Sessions del Parc del Montnegre i el Corredor

A les sessions informatives del Montnegre i el Corredor han participat un total de **145 persones**. A les gràfiques i quadres següents es pot veure la participació distribuïda per sessions.



A més, per part de l'organització, a cadascuna de les sessions han participat representants de l'Ajuntament on es celebrava (l'alcalde o l'alcaldesa i/o el/la regidor/a de medi ambient), **Lígia Espejo Arenas**, cap d'unitat de Planificació del Territori de la Diputació de Barcelona, i **Antoni Bombí Arnau**, director del Parc del Montnegre i el Corredor. Totes les sessions han estat facilitades i dinamitzades per l'equip d'ARC Mediació Ambiental, que també elabora les actes – resum i aquest informe.

Acompanyament al procés participatiu d'informació sobre el desenvolupament de la modificació en
curs del planejament del Parc del Montnegre i el Corredor
SESSIONS INFORMATIVES octubre – novembre de 2018

A continuació es pot veure una fotografia il·lustrativa de cada sessió:



Sessió informativa 1. Sant Andreu de Llaveneres



Sessió informativa 2. Sant Iscle de Vallalta



Sessió informativa 3. Santa Susanna



Sessió informativa 4. Calella



Sessió informativa 5. Sant Celoni



Sessió informativa 6. Argentona

4. Continguts de les sessions

Presentació

Cada sessió del Montnegre i el Corredor tenia una estructura similar. En primer lloc, una persona representant de l'Ajuntament on es celebrava la sessió donava la benvinguda i feia una explicació dels passos donats fins ara i de les raons que havien portat a l'Ajuntament a decidir impulsar aquesta ampliació de l'àmbit de l'Espai d'Interès Natural.

Després, durant uns 45 minuts, Antoni Bombí, director del Parc, i Lúgia Espejo, cap d'unitat de Planificació del Territori, de la Diputació de Barcelona, feien una presentació sobre el Parc del Montnegre i el Corredor i sobre la proposta d'ampliació de l'Espai d'Interès Natural. Les explicacions referides al Parc es van centrar especialment en els següents aspectes:



- Les dades generals del Parc i el context actual (nombre de municipis, nombre d'hectàrees...).
- La fórmula de protecció del Parc.
- El model de gestió del Parc i els recursos i mitjans per a portar-la a terme, així com un anàlisi del pressupost al llarg dels darrers anys.
- La tipologia d'accions dins dels diferents programes i objectius de gestió (conservació, desenvolupament socioeconòmic i ús públic i educació ambiental).

Respecte a la proposta d'ampliació de l'Espai d'Interès Natural, es va fer especial èmfasi en:

- Els antecedents que han portat a aquesta proposta, començant per a l'aprovació del pla especial l'any 1989, fins al moment actual.
- Els treballs realitzats durant els anys 2017 i 2018 per tal d'elaborar aquesta proposta d'ampliació (grup de treball, delimitació, reunions amb els Ajuntaments, Consell Coordinador i Comissió consultiva)

- Els criteris d'ampliació (particulars del PEIN, diversitat, representativitat, singularitat, fragilitat, altres), fent, a cada sessió, un recordatori de com s'han aplicat aquests criteris al municipi/s convocat/s.
- El desglossament municipal de les superfícies de l'EIN del Montnegre i el Corredor fins ara i amb la proposta d'ampliació.
- El procés de tramitació de l'ampliació fins a la seva aprovació definitiva per acord de Govern, destacant el moment d'informació pública, entre la resolució del director General de polítiques ambientals i Medi Natural i l'aprovació definitiva.



Per últim, van ensenyar la pàgina web on hi ha més informació del procés (<https://parcs.diba.cat/web/montnegre/proposta-modificacio-ein-montnegre-corredor>).

Es destaca, dins l'explicació, el visor cartogràfic al que es pot accedir a través d'aquesta pàgina web.

Debat

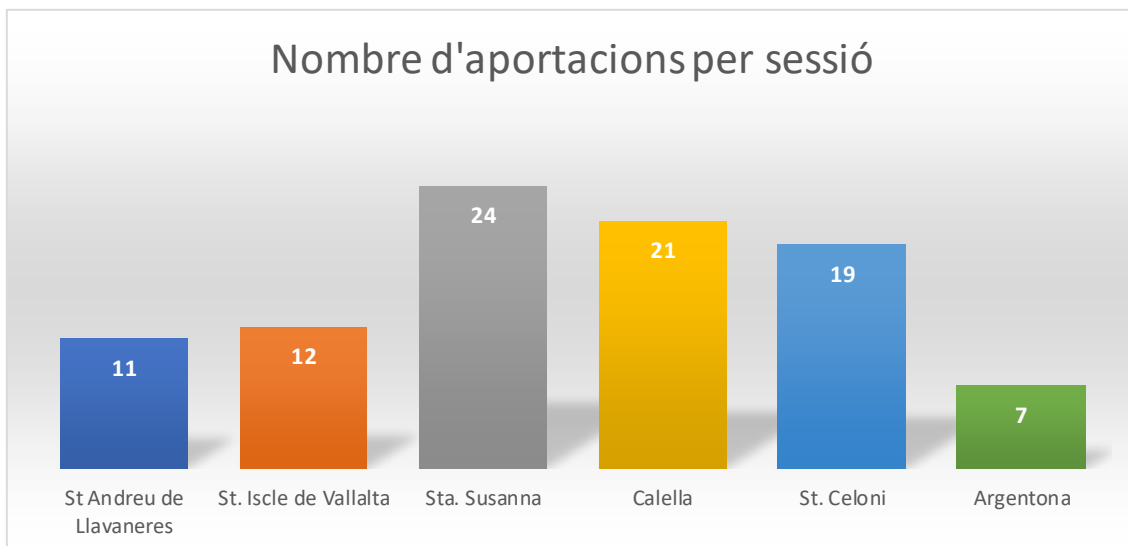
Durant la segona part de la sessió, que en gairebé totes les poblacions va durar prop d'una hora i mitja, les persones assistents van visualitzar detalladament la cartografia



del municipi i van ubicar les seves finques al mapa. Amb aquesta petita dinàmica vam veure que la gran majoria d'assistents estaven directament implicats dins la zona ampliada.

A partir d'aquí, es va fer una dinàmica participativa per tal d'aconseguir identificar les **principals dubtes, incerteses i neguits** que les persones assistents tenien en relació a l'ampliació dels límits de l'EIN.

En total, s'han fet **94 aportacions**, distribuïdes de la següent manera:

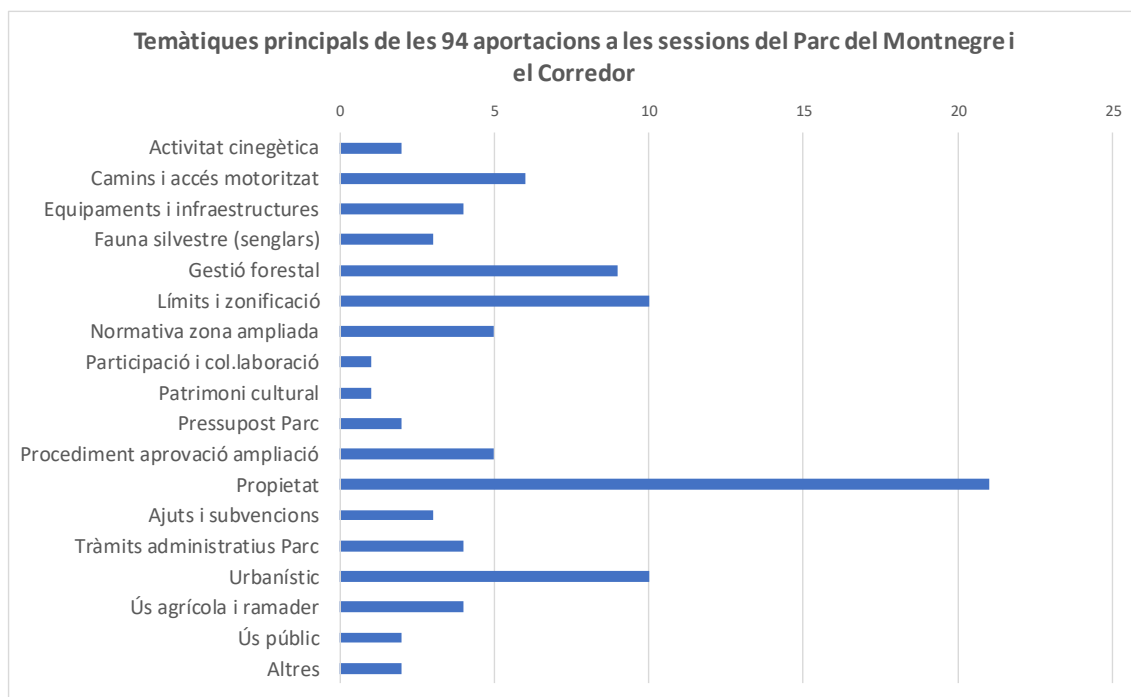


Les aportacions feien referència a molts aspectes, entre altres a:

- els canvis que pot suposar per a la propietat;
- els avantatges i inconvenients de l'ampliació;
- aspectes concrets de l'ampliació (aclariments sobre els criteris, sobre la tramitació i els terminis, sobre la possibilitat de participar com a propietaris per proposar canvis de la línia, ...);
- les implicacions durant l'impàs entre l'ampliació i la modificació o revisió del pla especial per incorporar-se al Parc;
- les subvencions aplicables;
- el manteniment dels camins públics i privats;
- els aprofitaments forestals, agrícoles i ramaders;
- els nous tràmits que podria comportar de cara a fer qualsevol activitat;
- els canvis relacionats amb l'urbanisme (recuperació de masies i edificacions aïllades, p.ex.);
- la gestió dels danys deguts a la fauna silvestre (com ara el porc senglar o el cabirol).



A les actes detallades surten totes les aportacions fetes a cadascuna de les sessions, així com una síntesi de les respostes. El gràfic que apareix a continuació resumeix les principals temàtiques tractades a les 94 aportacions:



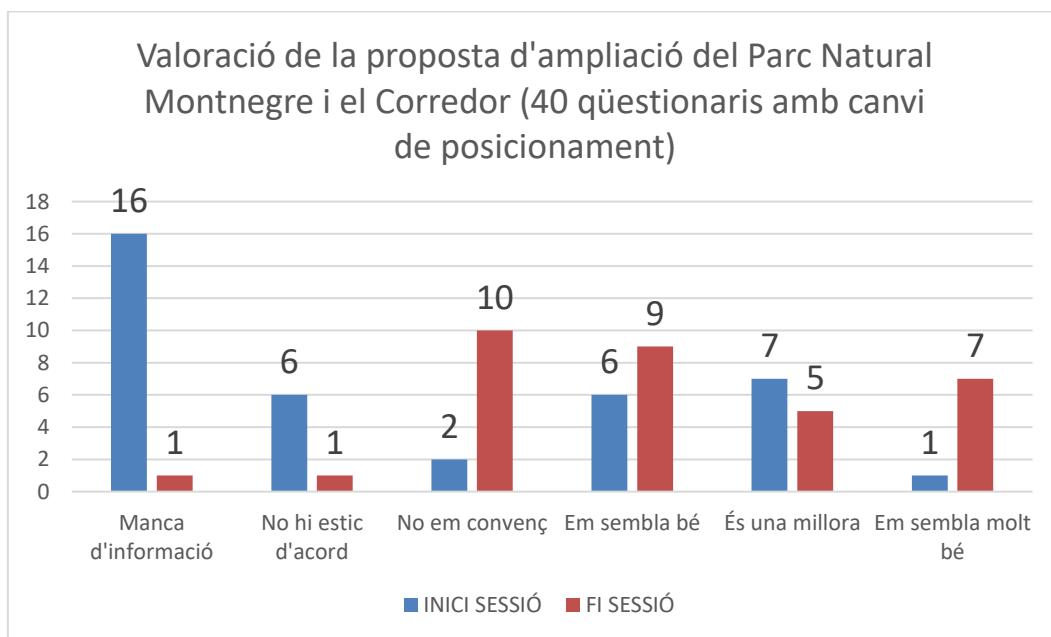
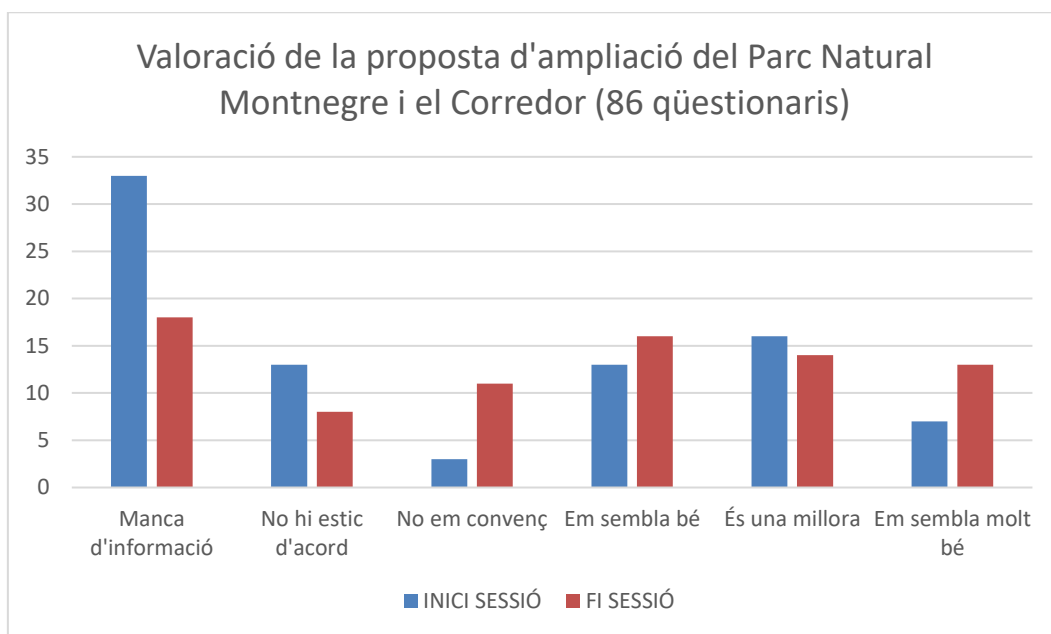
Es pot veure que els principals neguits tenien a veure amb la propietat (de manera molt destacada), amb temes urbanístics, amb els límits i la zonificació i amb la gestió forestal. Amb totes les aportacions s'ha elaborat un llistat de preguntes freqüents.

Preguntes freqüents al Parc del Montnegre i el Corredor

1. Quins beneficis suposa per a la propietat el fet d'estar dins del Parc? I quines limitacions? Genera noves servituds? Nous impostos? Alguna exempció o compensació?
2. Quines activitats es podran desenvolupar dins del Parc?
3. El Parc ens treu el nostre poder de decisió i els nostres drets sobre les propietats? Es podran comprar i vendre?
4. Quins han estat els criteris que han definit la proposta d'ampliació? Es pot modificar la línia?
5. Canvia la qualificació dels sòls a l'entrar dins del Parc?
6. Quines implicacions tindrà l'ampliació sobre edificacions legals existents?
7. Quines implicacions tindrà l'ampliació sobre els aprofitaments forestals? S'ocuparà el parc de la gestió forestal a les finques?
8. Com es planteja fer el manteniment dels camins?
9. Com es contempla la gestió i control de la sobrefreqüentació dins del Parc i del trànsit motoritzat?
10. Quina serà la normativa de la zona ampliada mentre no hi hagi Pla Especial?
11. Com es contempla la gestió cinegètica i en general de la fauna silvestre en relació al parc?
12. Quin tipus de subvencions existeixen? Es poden demanar encara que no hi hagi Pla Especial?
13. Estar dins del Parc suposarà haver de fer més tràmits?

Percepció inicial i final vers l'ampliació

Pel que fa a la percepció del Parc, en anàlisi dels qüestionaris de valoració es pot veure en els següents gràfics que ha millorat lleugera, però significativament la percepció del parc.



Força casos que en un inici van dir que els mancava informació han passat a situar-se entre les no convençuts, però també a altres valoracions més favorables i uns quants que deien que el Parc és una millora han considerat després de la sessió que els semblava molt bé, és a dir han millorat la percepció.

**18025848N MARIA
MAR FABREGAS (R:
J22283543)**

Firmado digitalmente por
18025848N MARIA MAR FABREGAS
(R: J22283543)
Fecha: 2019.01.28 11:38:24 +01'00'

Barcelona, 14 de desembre de 2018