Resum de les presentacions exposades a la Comissió Consultiva i al Consell Coordinador

Parc del Montnegre i el Corredor

Sant Cebrià de Vallalta

17 d'octubre de 2019

14 de novembre de 2019

Diputació Barcelona

Xarxa de Parcs Naturals

Ordre del dia

1. Aprovació de l'Acta de la reunió anterior
2. Donar compte dels principals temes tractats a la darrera reunió de la Comissió Consultiva
3. Informe de gestió. Principals activitats realitzades
4. La plaga de l'eruga peluda del suro *Lymantria dispar* al Parc del Montnegre i el Corredor
5. Proposta d'actuacions per a l'any 2020
6. Torn de Paraules

Sant Cebrià de Vallalta, 17 d'octubre de 2019

20 assistents, de 12 entitats

- seguiment del senglar: dades de la **temporada 2018/19**
- el parc participa en el programa de seguiment de les poblacions de senglar de Catalunya des de fa 18 anys amb la col·laboració de les colles senglanaires

- l'estima de la densitat de senglar és d'11 senglars/km^2, un dels valors més alts de Catalunya, lleugerament més elevat que a la temporada anterior.

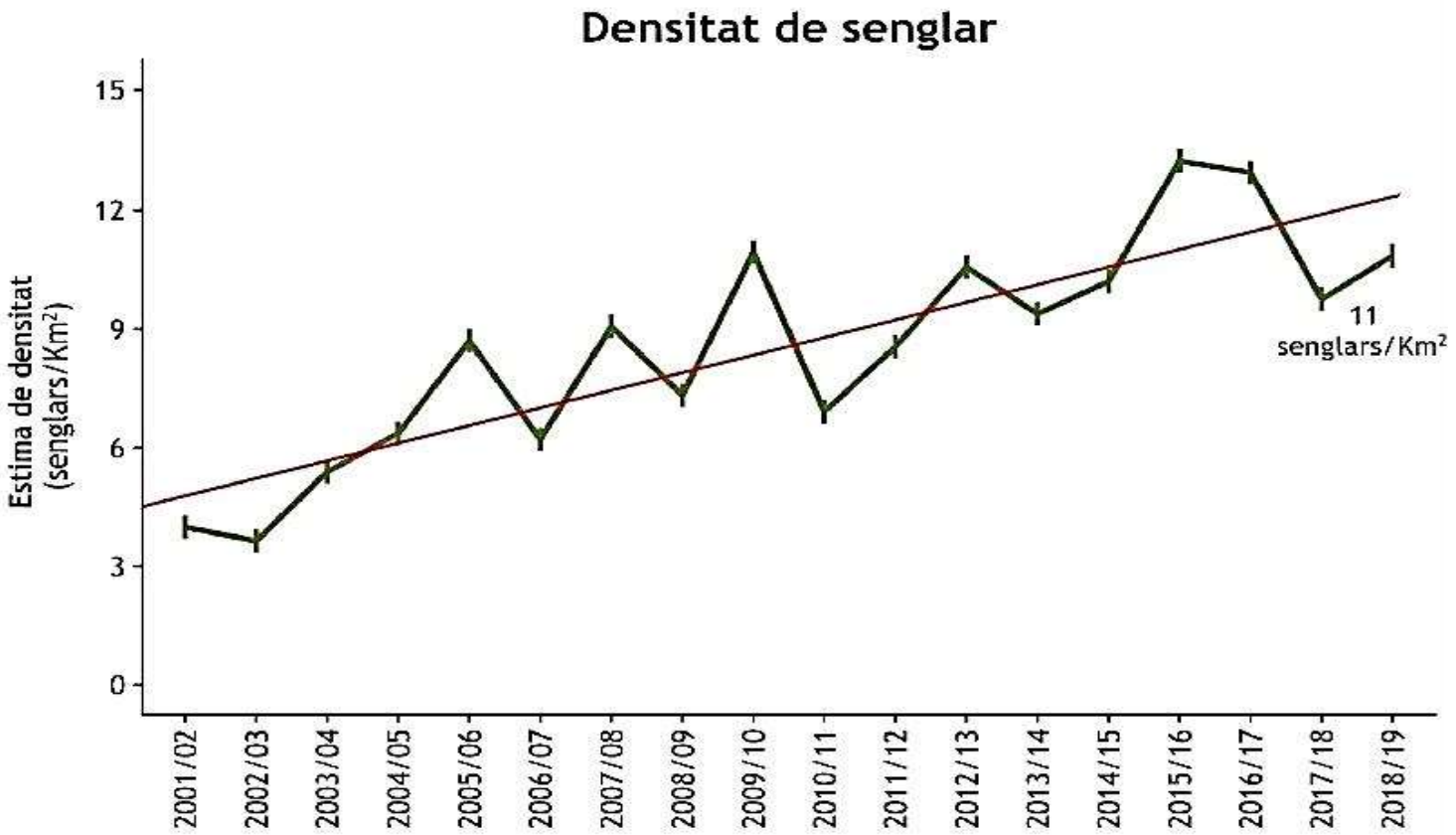

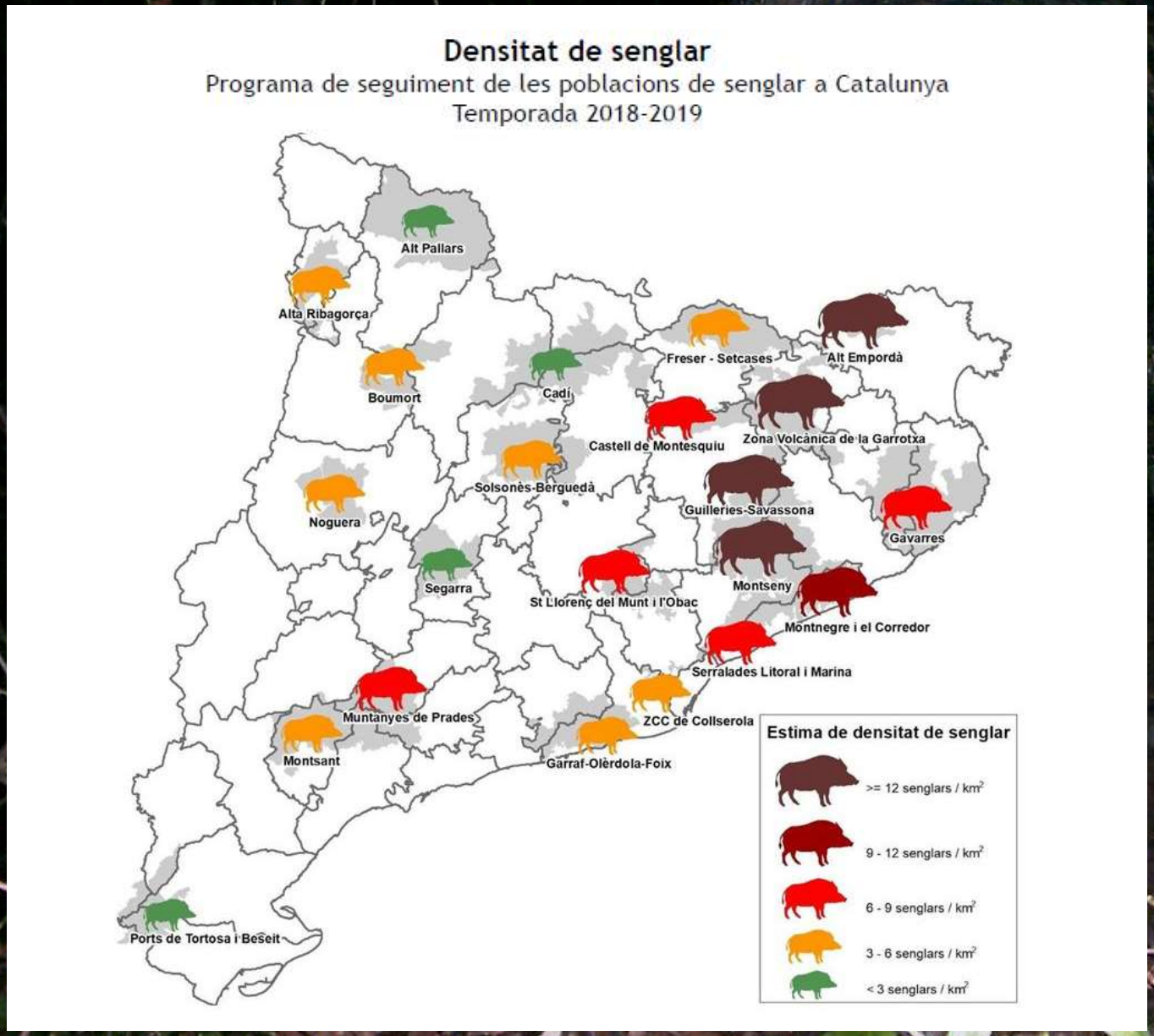
Densitat de senglar
Programa de seguiment de les poblacions de senglar a Catalunya
Temporada 2018-2019
Alt Pallars
Alta Ribagorça
Boumort
Cadí
Freser - Setcases
Alt Empordà
Castell de Montesquiu
Zona Volcànica de la Garrotxa
Solsonès-Berguedà
Guilleries-Savassona
Noguera
Gavarres
Segarra
Montseny
St Llorenç del Munt i l'Obac
Montnegre i el Corredor
Serralades Litoral i Marina
Muntanyes de Prades
ZCC de Collserola
Montsant
Garraf-Olèrdola-Foix
Ports de Tortosa i Beseit
Estima de densitat de senglar
>= 12 senglars / km²
9 - 12 senglars / km²
6 - 9 senglars / km²
3 - 6 senglars / km²
< 3 senglars / km²

- 14 colles han fet 686 batudes del 02.09.18 al 31.03.19 en 331 km^2
  [49 caceres/colla durant el període hàbil; 2,1 batudes/km^2]
- 21 caçadors i 17 gossos de mitjana per batuda
- es van caçar 1.089 senglars, amb un rendiment de 1,6 senglars caçats per batuda i que equival a extreure 3,3 senglars/km^2

- l'excés de població segueix generant molts problemes, com danys a agricultors i ramaders i accidents de trànsit
- l'elevada densitat comporta un important risc sanitari

- l'alt nombre de cabirols caçats facilita el control poblacional

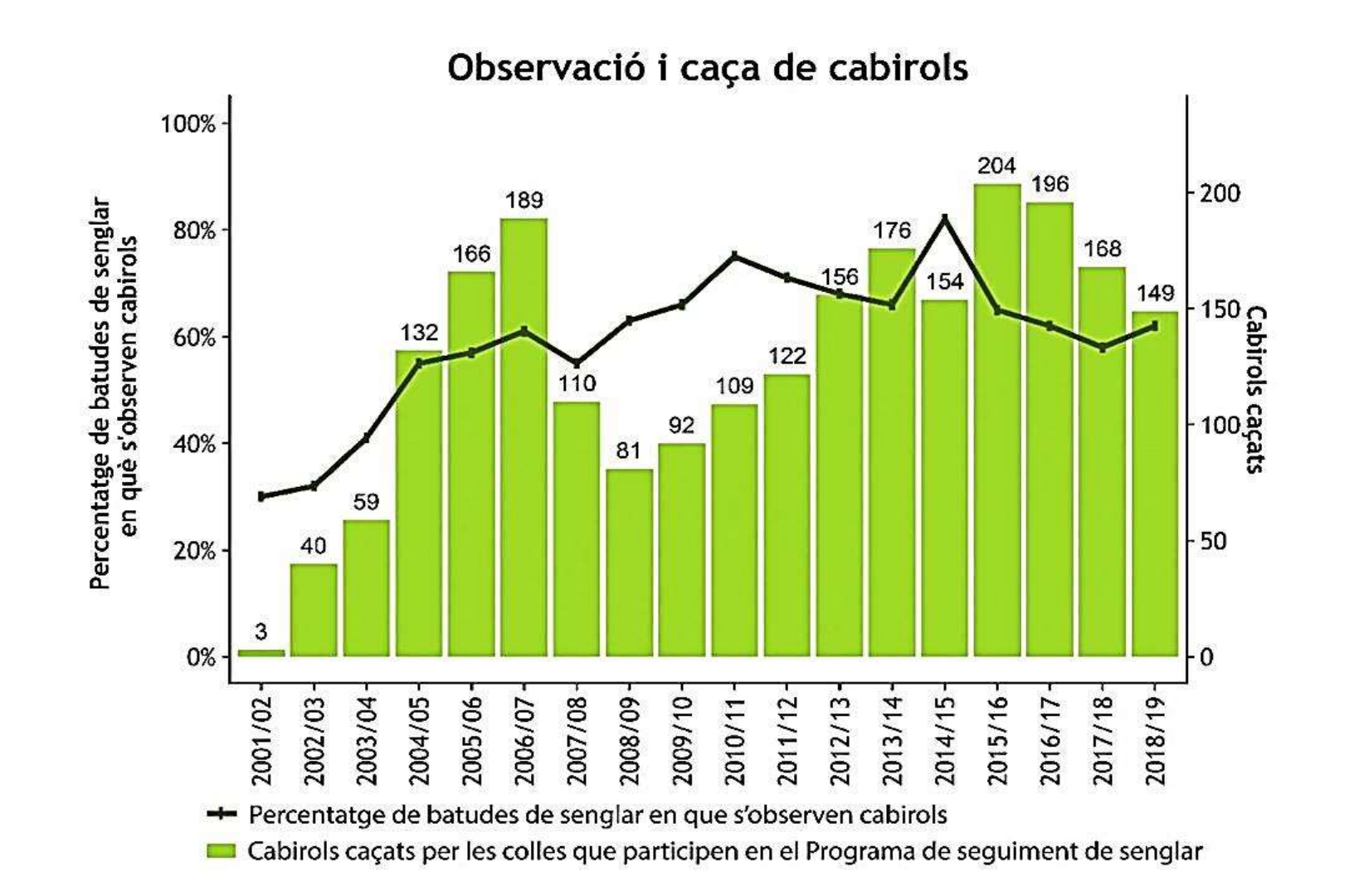

- s'ha participat el 20è Congrés Europeu d'Herpetologia [Milà, setembre 2019]

- condicions meteorològiques adverses: primera meitat de l'any molt eixuta [record de baixa precipitació en 23 anys] i onades de calor a l'estiu

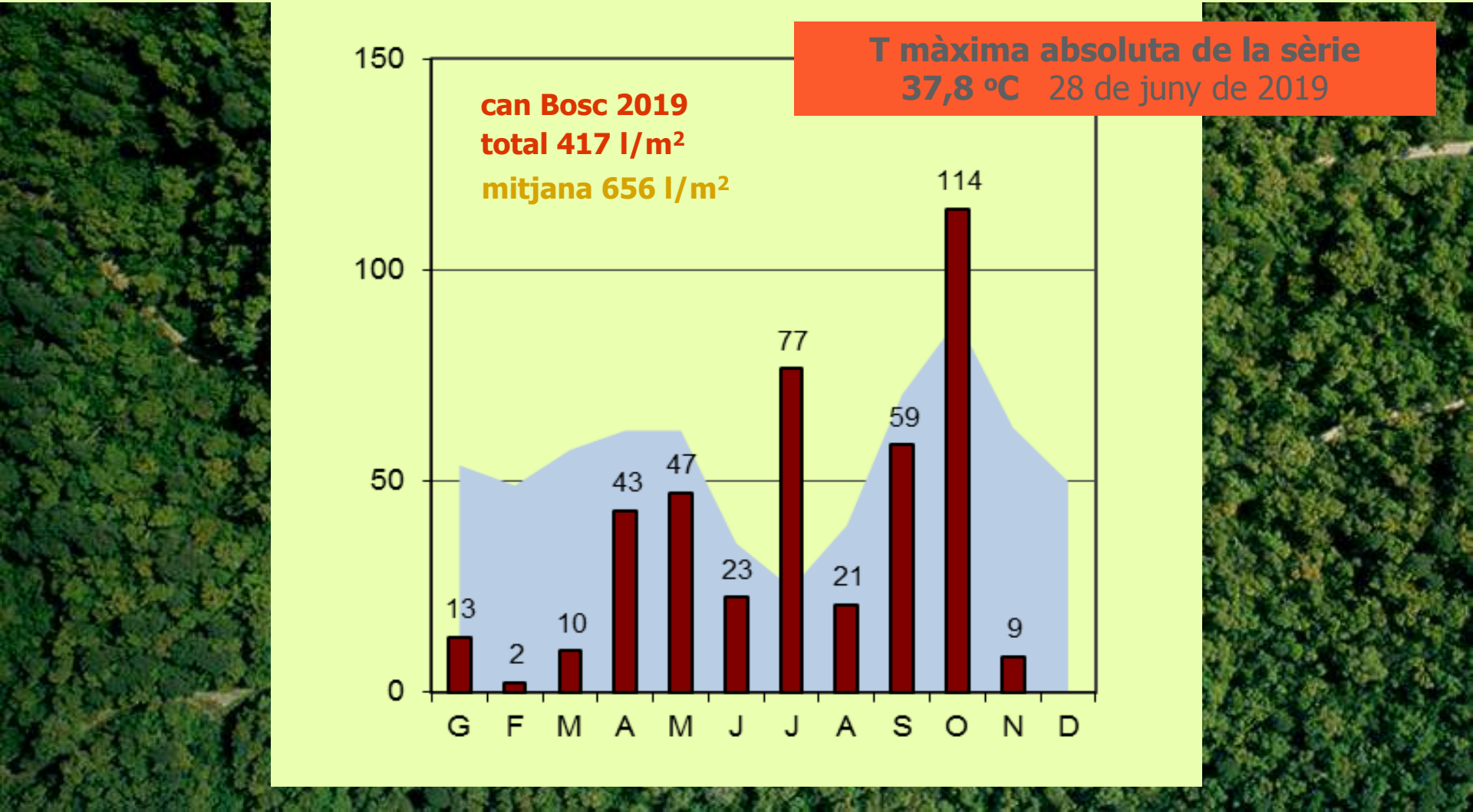

- Pla d'Informació i Vigilància contra incendis forestals PVI 2019

8 vehicles 4x4 [6 rutes a zona de vigilància Maresme i Selva]
[2 rutes a zona de vigilància Vallès Oriental]

2 torres de guaita [4 guaites] Turó Gros del Montnegre
Turó Gros de Miralles

2 centres de comunicació [parc Bombers de Mataró i Bellaterra]

1 enginyer i 1 auxiliar per zona

del 14 de juny al 30 d'agost
de 12:30 a 19:30

efectius del parc

protocol d'actuació en nivells alfa 2 i 3

dispositiu Bombers

1 torre de guaita El Corredor
heliport de can Bosc

CONSERVACIÓ

prevenció d'incendis forestals

- cap foc dins l'àmbit del parc
- PVI 2019: globalment, el nombre d'incendis s'ha reduït un 10% respecte a la mitjana dels darrers 10 estius amb un 77% menys de superfície afectada

DESENVOLUPAMENT

Viu el Parc 24ª edició

- 13 d'octubre: Matinal al parc a l'entorn del santuari del Corredor

DESENVOLUPAMENT

Viu el Parc 24ª edició

15 de setembre: font del Pradelló
Olzinelles, Sant Celoni
homenatge a Jaume Brossa

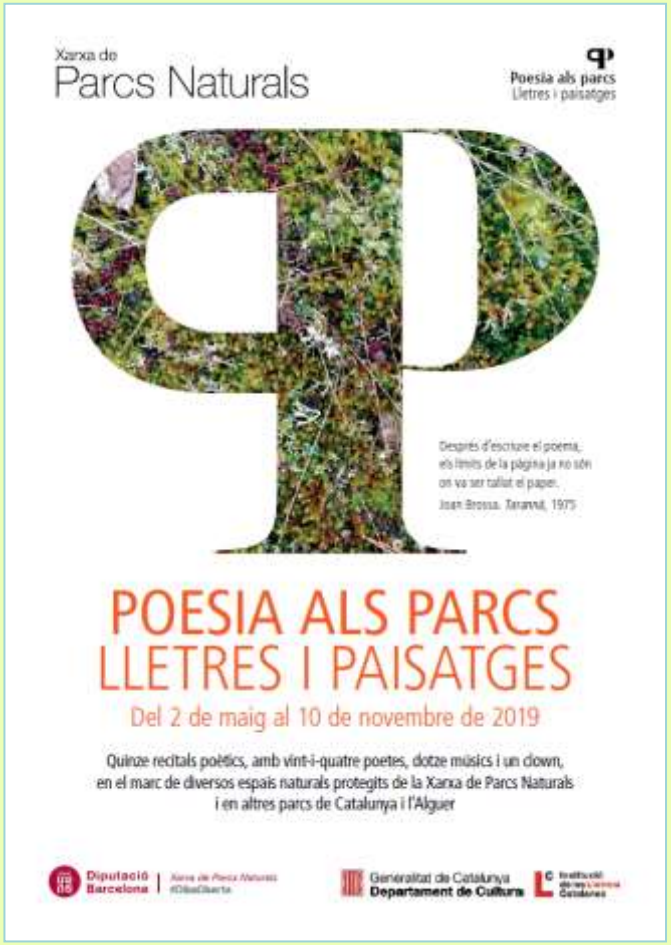

DESENVOLUPAMENT

foment de la ramaderia extensiva

- diagnòstic de la viabilitat de les explotacions ramaderes i estudi de les unitats de pastura en l'àmbit del Parc del Montnegre i el Corredor

Lídia Guitart
Agrupació Forestal del Montnegre i el Corredor SL

DESENVOLUPAMENT

manteniment de la xarxa viària

- per fer front al temporal del 22 i 23 d'octubre és disposarà d'una aportació extraordinària [31.700 €] que s'afegeix a la de dels aiguats del 2018 [74.000 €]

ÚS PÚBLIC I EA

proposta de la Comissió Consultiva

- sensibilitzar col·lectius en els quals es detecten conductes inapropiades [motos i quads, BTT]
- evitar/reduir impactes negatius sobre els sistemes naturals [erosió, soroll,...]
- trobar fórmules amables/en positiu per comunicar-ho
- dissenyar/assajar accions implicant els destinataris

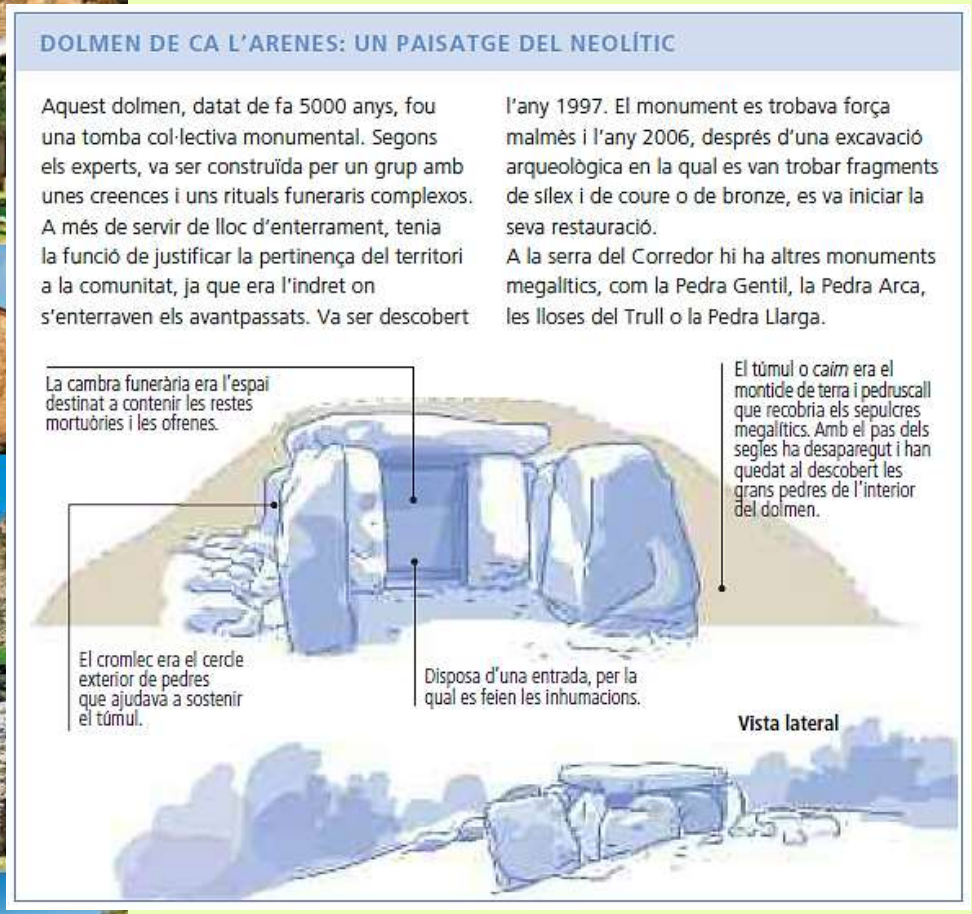

DOLMEN DE CA L'ARENES: UN PAISATGE DEL NEOLÍTIC

Aquest dolmen, datat de fa 5000 anys, fou una tomba col·lectiva monumental. Segons els experts, va ser construïda per un grup amb unes creences i uns rituals funeraris complexos. A més de servir de lloc d'enterrament, tenia la funció de justificar la pertinença del territori a la comunitat, ja que era l'indret on s'enterraven els avantpassats. Va ser descobert l'any 1997. El monument es trobava força malmès i l'any 2006, després d'una excavació arqueològica en la qual es van trobar fragments de sílex i de coure o de bronze, es va iniciar la seva restauració.

A la serra del Corredor hi ha altres monuments megalítics, com la Pedra Gentil, la Pedra Arca, les lloses del Trull o la Pedra Llarga.

La cambra funerària era l'espai destinat a contenir les restes mortuòries i les ofrenes.

El túmul o *caim* era el montícle de terra i pedruscall que recobria els sepulcres megalítics. Amb el pas dels segles ha desaparegut i han quedat al descobert les grans pedres de l'interior del dolmen.

El cromlec era el cercle exterior de pedres que ajudava a sostenir el túmul.

Disposa d'una entrada, per la qual es feien les inhumacions.

Vista lateral

ÒPERA ALS PARCS
ROMANTICISME LÍRIC

ÀRIES I DUOS PER A TENOR I BARÍTON

Diumenge 2 de juny, 19 h
Sala Gran del Teatre Auditori de Llinars del Vallès

ACTIVITATS DE COORDINACIÓ I GOVERNANÇA

- IV Trobada d'Estudiosos dels parcs de la Serralada Litoral Central i VIII del Montnegre i el Corredor: Vallgorguina, 20 i 21 de novembre

47 comunicacions
93 inscrits

FORTES AFECTACIONS PER L'ERUGA PELUDA DEL SURO

FORTES AFECTACIONS PER L'ERUGA PELUDA DEL SURO

- la *Lymantria dispar* és una papallona autòctona defoliadora de suros, alzines i altres arbres, amb un comportament cíclic explosiu

FORTES AFECTACIONS PER L'ERUGA PELUDA DEL SURO

- la *Lymantria dispar* és una papallona autòctona defoliadora de suros, alzines i altres arbres, amb un comportament cíclic explosiu

FORTES AFECTACIONS PER L'ERUGA PELUDA DEL SURO

- s'ha estimat en 2.400 les hectàrees de bosc amb defoliació superior 90% al Montnegre i el Corredor, de les quals 2.040 es troben dins el parc

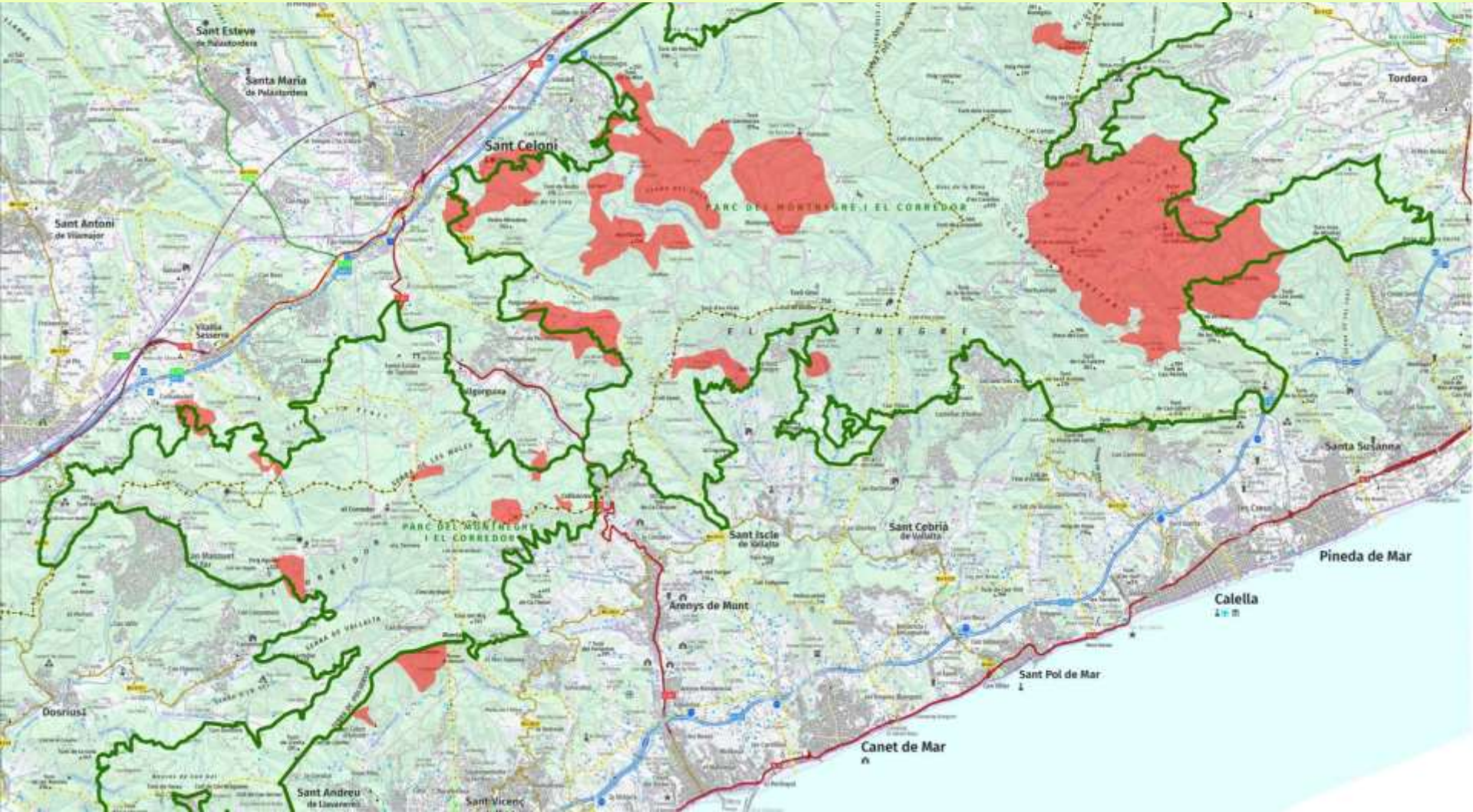

FORTES AFECTACIONS PER L'ERUGA PELUDA DEL SURO





FORTES AFECTACIONS PER L'ERUGA PELUDA DEL SURO

- tenen 1 sola generació per any
- malgrat l'alarma que generen, la majoria d'arbres tornen a brotar

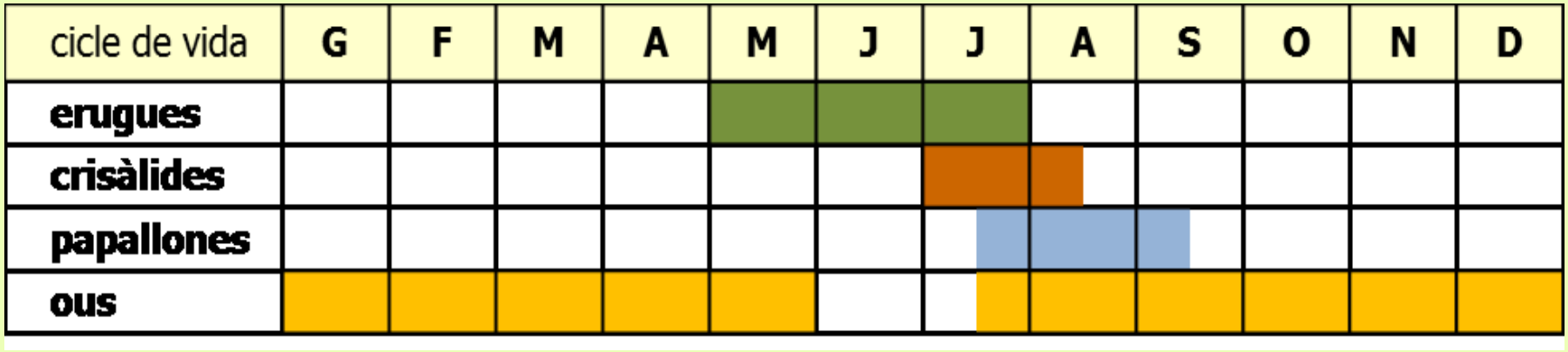

FORTES AFECTACIONS PER L'ERUGA PELUDA DEL SURO

FORTES AFECTACIONS PER L'ERUGA PELUDA DEL SURO

Olzinelles, 7 d'agost de 2019

FORTES AFECTACIONS PER L'ERUGA PELUDA DEL SURO

FORTES AFECTACIONS PER L'ERUGA PELUDA DEL SURO

- els episodis epidèmics es repeteixen cada 8-15-25 anys i poden durar 2-3-4 anys fins que la població entra en regressió [parasitoides, predadors,...]

FORTES AFECTACIONS PER L'ERUGA PELUDA DEL SURO

- s'ha començat a treballar, en dissenyar estratègies de seguiment de les poblacions de *Lymantria dispar* i de les afectacions que causa. Es vol garantir que les accions de control siguin eficients i compatibles amb l'equilibri ecològic

conservació

gestió d'espècies invasores
control malalties amfibis
establiment de boscos madurs
prevenció d'incendis

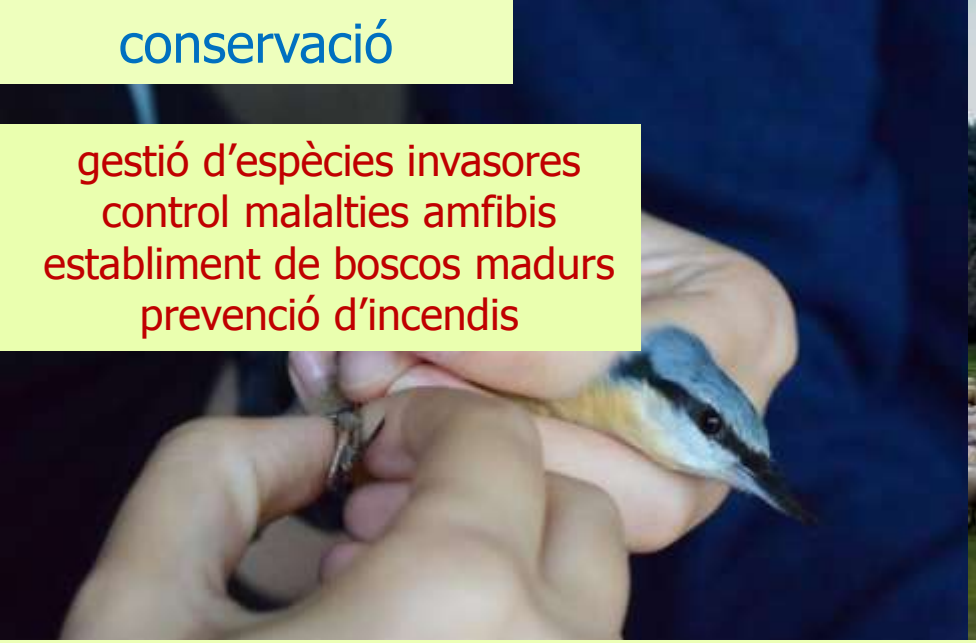

desenvolupament

suport al sector ramader
foment gestió forestal
seguiment/control *Lymantria*
millora xarxa viària

PROGRAMA D'ACTIVITATS 2020

regulació d'activitats
dinamització dels equipaments
sensibilització usuaris vehicles
impuls projecte Can Bosc

ús social i EA

control motorisme
cens de poblament i masies
ampliació de l'EIN

coordinació i governança