Gestió del Parc d'Olèrdola

Diputació Barcelona

Juny 2018

Temes de coordinació

Reunió amb els representants de les diferents APC´s.

Recuperació punts d'aigua

Diputació Barcelona | *Xarxa de Parcs Naturals*

GARRAF Diba · OLERDOLA Diba · Foix

Calendari Temporada de caça major 2017-2018
dels Parcs del Garraf, Olèrdola i del Foix

SETEMBRE	OCTUBRE	NOVEMBRE
9 - Zona de Clariana Calç/ Sant Semison (**T.M Castellet i la Gornal)**	7 -** (T.M Gavà)	18 - ** (T.M Gavà)
16- Cal Pere Joan, la Senabre i Sant Llorenç, Borrolleres i Bellestar. (T.M de **Santa Margarida i els Monjos**)	21- ** (T.M Gavà)	25 – Solius, Penyes Blanques, Jaques **(T.M Begues)**
16 - Serra de les Ferreres **(T.M Gavà) – FORA DE PARC**	28 – Casals, Puig de la Mola, Puig Cuscó (**T.M Begues)**	
24 – Serra del Miquelet **(T.M Castellet i la Gornal)**		
30 - Can Vinyes, Can Pardal, camp de tir **(T.M Gavà)**		
DESEMBRE	**GENER**	**FEBRER**
2- ** **(T.M Gavà)**	13 - ** **(T.M Gavà)**	3 - ** **(T.M Gavà)**
16 -** **(T.M Gavà)**	20- Vall del Teix, Ximosa, Carxol (**T.M Begues)**	17 - ** **(T.M Gavà)**
30 – Tronera, Serra de la Guàrdia, Agulles **(T.M Begues)**	27- ** **(T.M Gavà)**	24- ** **(T.M Gavà)**
		24 – Jaques, Penyes Negres, Penyes Roges (**T.M Begues)**

***Les batudes són en horari de 6h a 15h** **T.M = terme municipal** ** **Informació no facilitada per les associacions de caçadors.**

Recomanacions

- Si podeu, **mantingueu-vos allunyats de les zones de batuda**.

Si heu d'anar per les zones de batuda:

- **Aneu sempre per la pista ampla**, procureu evitar els corriols i sobretot camp a través.
- Porteu **roba vistosa** per tal que els caçadors us puguin veure amb facilitat.
- **Si veieu els senyals d'avis de la batuda, respecteu-los, no els canvieu de lloc** i procureu no passar pel camí senyalitzat.
- Els caçadors acostumen a estar estàtics, és a dir, quiets en un punt i porten armilla fosforescent .
- Acostumen a anunciar la batuda amb el so d'una corneta.

Recordeu que està prohibit proporcionar aliment als senglars.

112 emergències

TROBAREU MÉS INFORMACIÓ CONCRETA DE CADA BATUDA A LA WEB DELS PARCS. **parcs.diba.cat**

1.2.- Infraestructures, xarxa de camins i aparcaments

Reunió propietaris forestals Ajuntament d'Olivella, Mancomunitat Penedès Garraf, Oficina Prevenció d'Incendis vers inici dels PEG

1.2.- Infraestructures, xarxa de camins i aparcaments

Millora bassa de Fontanilles

Informe favorable Mirador Montserrat

Reposició rètols trencats
Nous rètols entrada Parc

1.4.- Conservació Medi Natural

Seguiment de la migració

Seguiment de la cuabarrada

Bioseguretat (Jordi Serra)

Temporada 2017

Aquest és ja el 28è any d'observació i cens centrat en les espècies d'aus veleres, com les rapinyaires, cigonyes i d'altres espècies, que passen la muntanya cap el sud.

Migració Canòpolis 2017

	Agost			Setembre																							
	29	30	31	1	2	3	4	5	6	7	8	9	10	11	12	13	14	15	16	17	18	19	20	21	22	23	24	total
Espècie / Vent	SE	S	NE	SE			SE	SO	SE	SE	SE	SE	SE	O	SE	SE	SO	NE	NO	SO	E	S	NE	S	SE	S	O	
Pernis apivorus							1		3		1	5	4	1	3	6			4	21		39	4	3	1	36	87	219
Accipiter nisus	7	2	1	3		6	5	5	6	1		1	1	7	4				2	5	13	5	2	3	4	17	33	133
Falco tinnunculus	2	1	2	2	2	4	1	2	3			2	1	3	1	1	4		1	10	4	5	8	8	2	8	33	110
Circus aeruginosus	1	4	12		1	2	1	18	12	3	1			1	2	3				4		2		2		1	18	88
Falco subbuteo		2				3			2			2		1					2	1	1	1	2		2	2	8	29
Accipiter gentilis	1								2		2				1						1	1		6	2		3	19
Circaetus gallicus		2					1			1	1				1	1			1	1	4	1			1		1	16
Falco peregrinus	2								1					1												1	2	7
Accipitidae										1						1				1	1			1			1	6
Aquila pennata		1					1														1					2		5
Pandion haliaetus									2																		3	5
Milvus milvus																					1					1	3	5
Circus pygargus	1		2			1																						4
Falco eleonorae	2																						1					3
Falco sp.			1	1																						1		3
Milvus migrans							1																	1			1	3
Buteo buteo																								1		1	1	3
Cigonya negra																								3				3
Elanius caeruleus						1																						1
Circus sp.																											1	1
Total	16	12	18	6	3	17	11	25	31	6	5	10	6	14	12	12	4	0	10	43	26	54	17	28	12	70	195	663
durada cens (min.)	250	240	110	180	210	240	270	165	225	185	120	225	180	200	230	240	180	45	210	460	245	220	217	321	180	200	310	5858
Freqüencia pas (ocell/h.)	3,8	3	9,8	2	0,9	4,3	2,4	9,1	8,3	1,9	2,5	2,7	2	4,2	3,1	3	1,3	0	2,9	5,6	6,4	15	4,7	5,2	4	21	37,7	6,8

2.- Desenvolupament

Parc a Taula Escola Hosteleria de Castelldefels

Apat, Parc a Taula i Assinara

2.- Desenvolupament

Alimentaria

Delegació a l'Alguer

Continuïtat al Conveni Fundació Miquel Agustí "Col Brotonera"

3.- Ús social i educació ambiental.

CETS obtenció de la certificació

De SICTED a Biosphere

Reunió amb la FEEC per regular l'escalada i amb escaladors del Penedès /Garraf

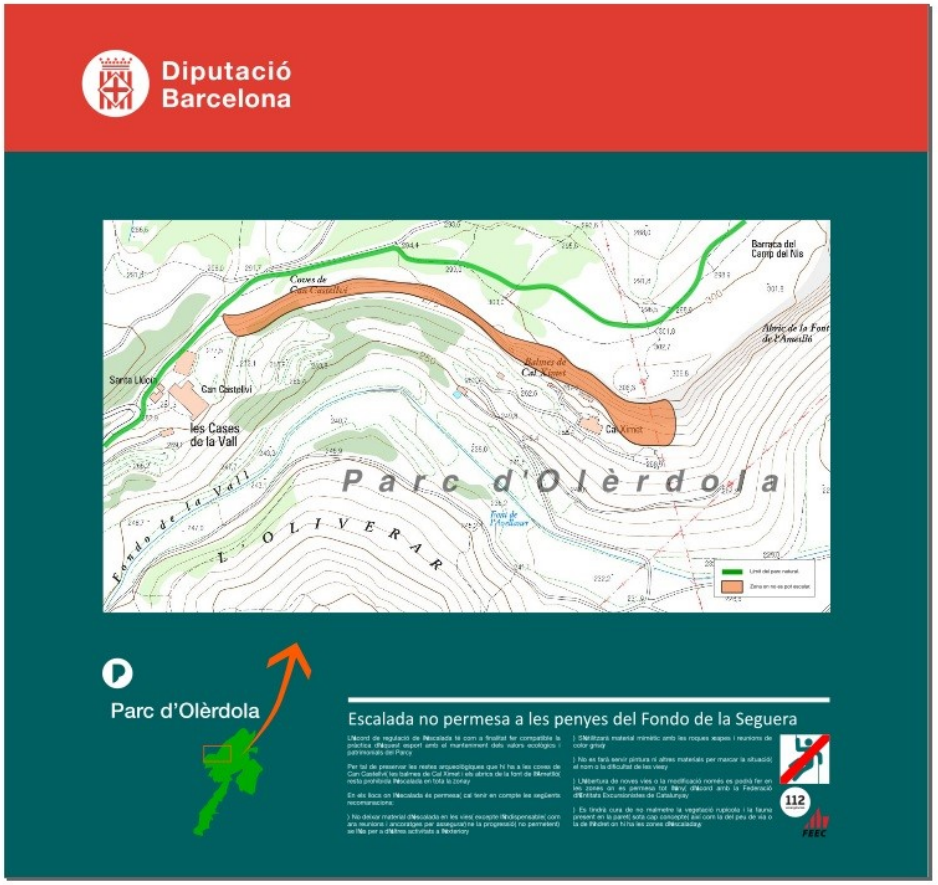

Fundació MIRanda
Cavalls, persones i natura

VIDA i MOVIMENT
La transhumància amb els cavalls de la Fundació Miranda connecta cavalls persones i natura.

Cavalls de Marina, dona nom al projecte emergent de la Fundació Miranda en Garraf.
S'inicià la Transhumància de 31 cavalls al desembre pel mil·lenari Camí Ramader de Marina des del Pirineu (Alt Berguedà, on la Fundació té la seva seu), fins el mar.
El suport del Parc, la Plataforma Garraf Coopera y de l' Ass CRM (camí ramader de Marina) permet rehabilitar Espais, elements y usos Històric del territori i estudiar sobre la vida y natura del cavall, l'ús que fa del espai, i l'impacte sobre la vegetació .
Aquest gran herbívor impacta positivament sobre l'espai natural, millorant la diversitat i reduint combustible ajudant a la prevenció d'incendis.
El Cavall és un esser sensible i resilient. La proximitat vers l'àrea metropolitana brinda la possibilitat de intensificar la tasca social del projecte, i rebre grups de persones en risc d'exclusió social que poden gaudir , de l'energia vital dels animals en llibertat .
El cavall transforma el paisatge, dona vida i aporta interès ecoturístic i dinamitzador del territori, a part de construir una font de valors i emocions pels visitants del Parc i per a les persones que aprofiten les propostes de la Fundació

Pastura de cavalls per mantenir el sotabosc

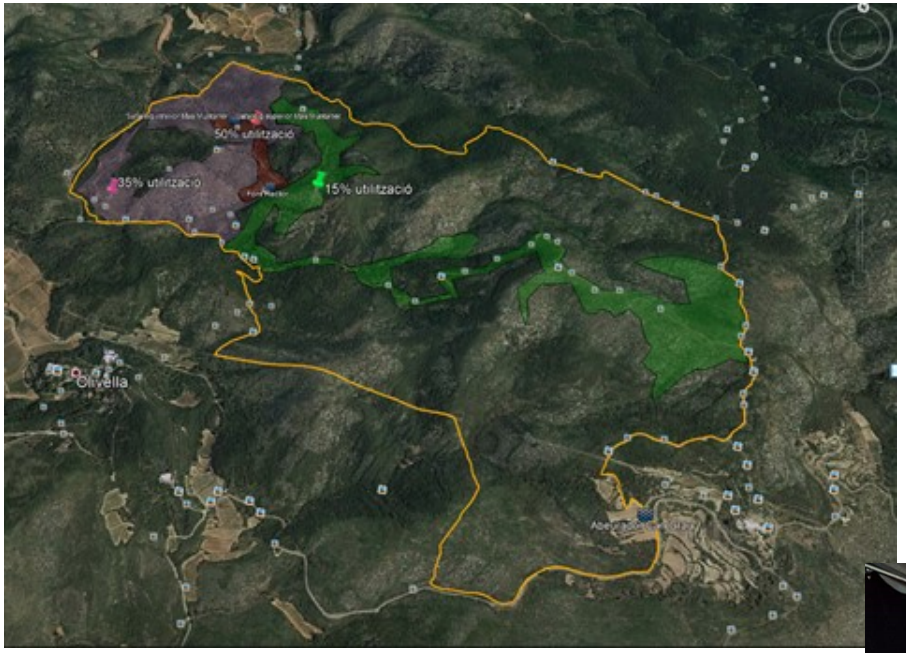

Zona de pastura
Presentació a l'ESPARC

Mitjana de consum diari per cavall 18kg d'herba i 35 litres aigua

75 Tn pastura en aquest mig any

Cabal d'aigua Font del Rector 22 e gener 640 litres /dia
5 d'Abril 3.500 litres /dia

Recobriment càrritx (%) α=0,012

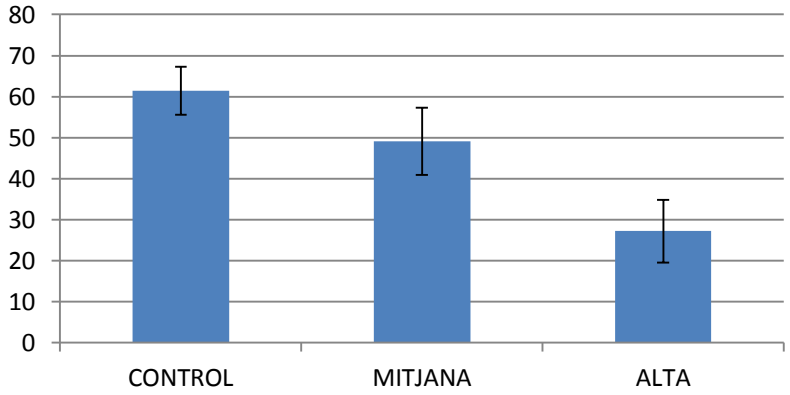

Recobriment altres (%) α=0,58

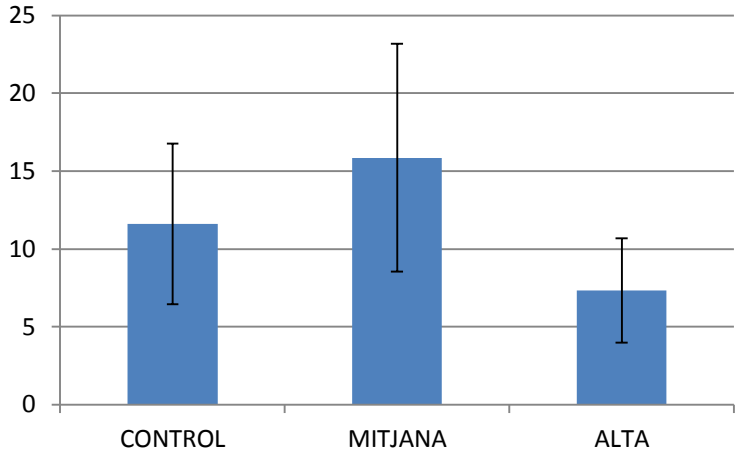

Recobriment total (%) α=0,022

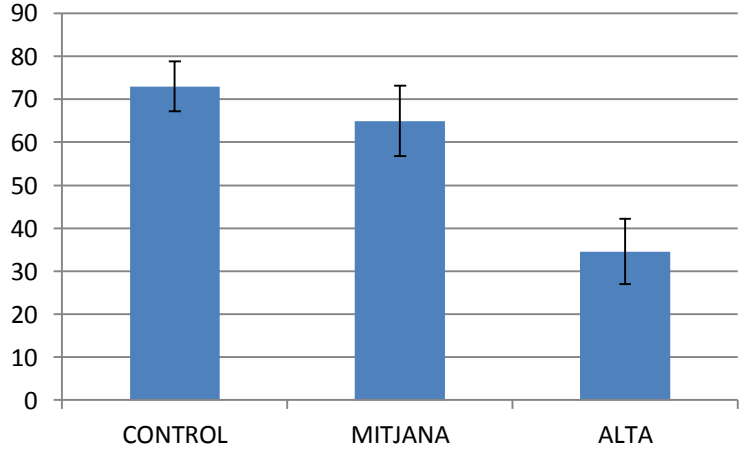
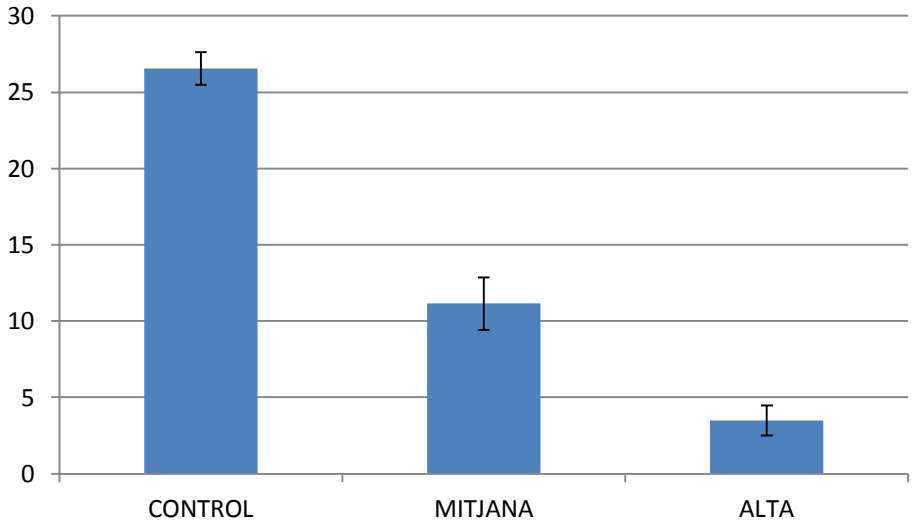
Biomassa càrritx (T/ha) α=0,00004