

Espai Natural de les
**Guilleries
Savassona**

EXCURSIONS SENYALITZADES

SL-122



El puig del Far



**Diputació
Barcelona**

Xarxa de Parcs Naturals

Espai Natural de les Guilleries-Savassona



Tots els colors de la natura

La personalitat d'aquest espai rau en l'embassament de Sau i en els boscos i les cingleres que l'envolten.

El territori queda repartit entre els municipis de Folgueroles, Sant Julià de Vilatorrada, Sant Sadurní d'Osormort, Tavèrnoles i Vilanova de Sau; el primer d'ells, bressol del poeta Jacint Verdaguer, gran coneixedor d'aquesta terra.

El paisatge està dominat per vegetacions centreeuropees i mediterrànies i per les espectaculars cingleres de roca nua.



Al codi QR trobareu més informació sobre aquesta excursió.

DADES PRINCIPALS

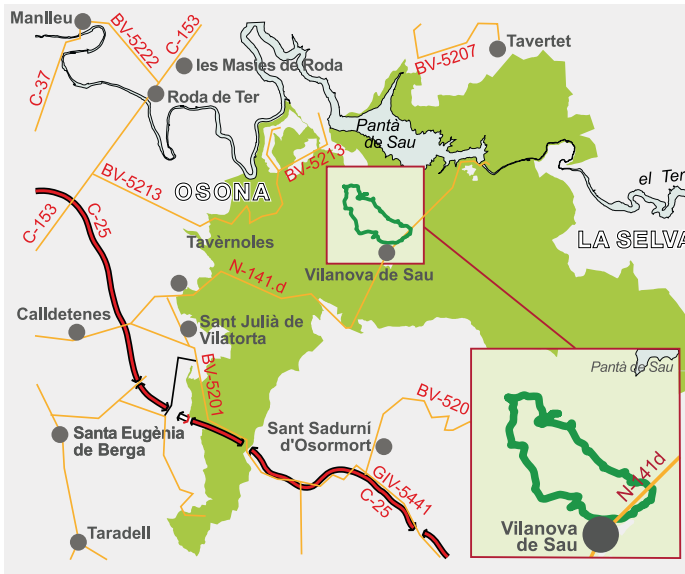
Any de constitució: 1998
Superfície protegida: 8.375 ha

MÉS INFORMACIÓ

Oficina de l'Espai Natural de les Guilleries-Savassona

Guilleries, 5
08519 Vilanova de Sau
Tel. 938 847 888
en.guilleries@diba.cat

Accés al punt d'inici



En cotxe

Sortiu de l'Eix Transversal (C-25) per la sortida 187 (Calldetenes / Sant Julià de Vilatorrada / Folgueroles) i agafeu la carretera N-141d. Un quilòmetre després de passar Vilanova de Sau trobareu l'àrea d'esplai dels Vernets de Ca la Marta, punt d'inici de l'excursió.

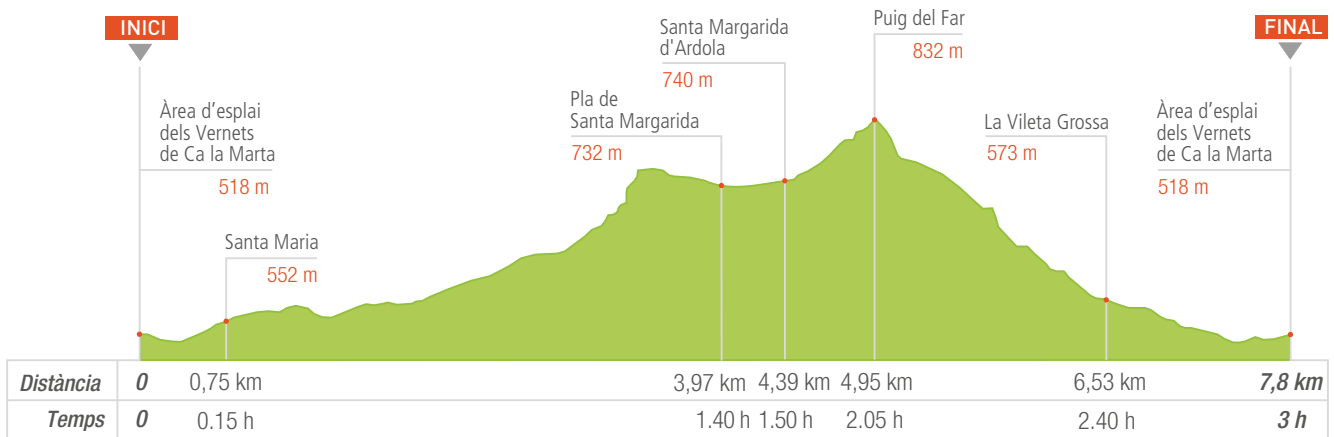
Característiques i recomanacions

Distància: 7.800 m

Durada: 3 h

Recomanacions:

- Porteu calçat adequat, gorra, aigua i prismàtics.
- El desnivell és considerable. Valoreu les vostres possibilitats físiques i allargueu el temps estimat si penseu fer descansos.
- Respecteu l'activitat de les masies i explotacions agràries per les que passeu.
- Tanqueu els filats ramaders que traverseu.
- Vigileu quan passeu pels dos encreuaments amb la carretera N-141d.
- En dies de boira molt tancada, considereu una altra ruta alternativa.
- Si us plau, feu arribar les incidències que detecteu a l'Espai Natural.



Descripció de l'itinerari

Dels Vernets de Ca la Marta 1 fins a Santa Maria 2

Aquí comença l'itinerari, que baixa entre les feixes poblades d'avets. Aquests arbres són el reducte d'una plantació d'arbres de Nadal, que és una de les activitats econòmiques encara vigents al territori.

Sortiu pel corriol paral·lel al torrent de la Polleda i agafeu la pista asfaltada fins a Vilanova de Sau, on us donarà la benvinguda l'església de Santa Maria.

De Santa Maria fins al pla de Santa Margarida 3 i la bassa de Sabaters 4

Sortiu del poble pel corriol coincident amb els GR 2 i GR 151 i a pocs metres pareu atenció quan creueu la carretera N-141d.

L'ascensió comença per una pista entre feixes de conreu que a la primavera es troben pigallades de flors silvestres i papallones. Sobre la panoràmica dels camps s'alcen els cingles de Vilanova amb un color vermellós, el mateix que el terra que trepitgeu i que acabarà per tenyir-vos també les botes. Aquest color sempre ha singularitzat la procedència dels habitants de Vilanova de Sau, anomenats «camaroijs» pels pobles veïns.

Poc després el camí entra en un bosc densament poblat de roures, alzines, castanyers, pins roigs i pinastres. Les petites pinyes del pi roig són les favorites dels esquiroles, als que podem sorprendre si guardem silenci.

De sobte, l'ombrívol i entortolligat corriol de pujada desemboca en una pista ampla i assolellada. Als nostres peus ja no trobem la sorra vermellosa, sinó l'estrat de gres que jeu per sobre d'aquesta. Podeu felicitar-vos, ja sou a dalt del cingle. A poca distància, a mà esquerra trobem la bassa de Sabaters.

Del pla de Santa Margarida i la bassa de Sabaters fins a Santa Margarida d'Ardola 5

Seguiu la pista a la dreta i poc després entrareu en un bosc dens d'alzines, roures i pins roigs, que guarda les restes de l'ermita romànica de Santa Margarida d'Ardola.

De Santa Margarida d'Ardola fins al puig del Far 6

El darrer tram de pujada recorre un sender entre grans blocs de gres i balmes que devien ser un bon refugi per als antics bandolers de Vilanova de Sau. Aquests llegendaris herois locals fugien dels seus perseguidors amagant-se als boscos tancats i emboirats d'aquestes vessants. Molt abans, a l'abric d'aquestes balmes es va assentar un poblat ibèric, probablement anomenat Ardola.

Després d'una petita ascensió entre diferents coberts de roca trobareu el mirador del puig del Far, una espectacular atalaia de gairebé 360 graus a 832 m d'altitud. El mirador no té baranes, així que no us apropieu massa al penya-segat.

Del puig del Far fins als Vernets de Ca la Marta

Ara haureu de baixar per un petit corriol fins a la bassa de Santa Margarida 7, un bonic racó per jeure i sentir raucar les reinetes i les granotes verdes.

Més endavant trobareu la pista del GR 151, que deixareu aviat per agafar el corriol del Cargol, que era l'antic camí per anar a Santa Margarida d'Ardola des de Vilanova de Sau i que us portarà a la Vileta Grossa 8.

Al final de la pista asfaltada cal creuar de nou la carretera N-141d i poc després es troba el corriol de tornada a l'àrea d'esplai.



2 Santa Maria

Santa Maria és la bonica església romànica que corona el poble de Vilanova de Sau. Els seus murs de pedra rögna mostren a primer cop de vista les seves fases constructives; el cos central, del s. xi; la capella lateral nord, del s. xvi, i la portalada neoclàssica, el sobrealçament de la nau de l'absis i el campanar, del 1870.

3 El pla de Santa Margarida

Caminant per aquesta pista pedregosa arribareu al pla de Santa Margarida. Aquí les alzines no tenen branques per sota dels dos metres, com si un jardiner pacient les hagués esporgat amb precisió. En realitat són els ramats de vaques que pasturen les fulles, mantenen l'aspecte obert del bosc i ajuden a la prevenció d'incendis. Les basses d'aigua, els filats ramaders i els camps de farratge que trobareu caracteritzen aquestes explotacions extensives. La propera bassa de Sabaters es va tancar per permetre el desenvolupament d'espècies d'espais humits que l'ús intensiu pels ramats no permetria.



5 Santa Margarida d'Ardola

Aquesta petita ermita va ser documentada per primera vegada l'any 1064. Segons la història oral, l'any 1935 es va esfondrar el mur de cara a migdia, i més tard, tota la teulada. Un any després, el 1936, a l'inici de la Guerra Civil l'ermita va ser incendiada.



6 El puig del Far

Dalt d'aquest mirador podem seure una estona a contemplar la immensitat del paisatge, com si fóssim aquell bandoler que, segur de la inaccessibilitat del seu observatori, es permet uns segons de pau per contemplar el territori.

D'esquerra a dreta de la panoràmica podeu veure el pantà de Sau, els cingles de Tavertet, els massissos de les Guilleries i el Montseny, i la plana de Vic. A banda i banda, els cingles de Vilanova s'estenen com una gran muralla irregular. A la dreta, crida l'atenció un grau aïllat, es tracta de la roca Falconera.

És el moment de treure els prismàtics i observar, si teniu sort, com els roquerols i els pela-roques s'enfilen a les parets per caçar insectes. Una parella d'aufrans, espècie rara en aquestes latituds, torna totes les primaveres des de l'Àfrica per criar en aquesta concorreguda cinglera.



Aufrany (*Neophron percnopterus*).
Dibuix: Ramon Massana

Itineraris senyalitzats a l'Espai Natural de les Guilleries-Savassona

GR 2. La Jonquera-Aiguafreda

De Sant Julià de Vilatorça a Sant Llorenç del Munt

GR 2. La Jonquera-Aiguafreda

De Vilanova de Sau a Sant Llorenç del Munt

GR 151. Camins del Bisbe i Abat Oliba

De Sant Julià de Vilatorça a Folgueroles

GR 151. Camins del Bisbe i Abat Oliba

De Folgueroles a Casserres

GR 151. Camins del Bisbe i Abat Oliba

De Casserres a Vilanova de Sau

GR 151. Camins del Bisbe i Abat Oliba

De Vilanova de Sau a Tavertet

SL-C 121. El pont de Malafogassa

SL-C 122. El puig del Far*

SL-C 123. El Casol de Puigcastellet*

Can Mateu*

Castell de Bellpuig*

Torrent del Lledoner*

Font de la Riera*

Puigsec*

Ruta de les masies*

Sant Feliu de Savassona*

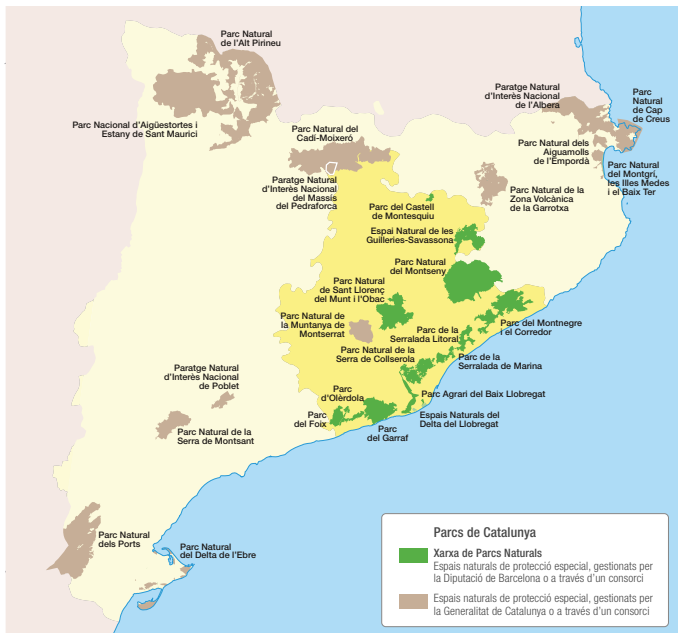
Camins de Verdaguer*

*Rutes circulars que tornen al punt d'inici

Altres senders que travessen el parc
són el GR 2, el GR 178, el GR 210
i el PR-C 40 amb les variants
PR-C 40.1 i PR-C 40.2.



Al codi QR trobareu
més informació sobre
aquests itineraris.



Gabinet de Premsa i Comunicació. Fotografies: Arxiu XPN. DL B 20623-2015

Xarxa de Parcs Naturals

Opineu sobre els parcs



Parcs de Catalunya

Xarxa de Parcs Naturals de la Diputació de Barcelona

Parc del Castell de Montesquiú, Espai Natural de les Guilleries-Savassona, Parc Natural del Montseny, Parc Natural de Sant Llorenç del Munt i l'Obac, Parc del Montnegre i el Corredor, Parc de la Serralada Litoral, Parc de la Serralada de Marina, Parc Natural de la Serra de Collserola, Parc Agrari del Baix Llobregat, Parc del Garraf, Parc d'Olèrdola, Parc del Foix.



**Diputació
Barcelona**

**Àrea de Territori
i Sostenibilitat**



Espais Naturals i Medi Ambient Gerència de Serveis d'Espais Naturals

Comte d'Urgell, 187. 08036 Barcelona

Tel. 934 022 428

xarxaparc@diba.cat · parcs.diba.cat