



# **La plana del Corredor**

**SL-C 72**



**Diputació  
Barcelona**

*Xarxa de Parcs Naturals*



**D**es de la fita d'inici del recorregut, podem gaudir d'una bona perspectiva del santuari amb la talaia d'incendis al fons. Destaca la torre quadrada del campanar, rematada per merlets i amb quatre elegants gàrgoles.

## El santuari

El santuari **1**, edificat el segle **xvi** damunt d'un temple anterior, sempre ha estat molt visitat pels pobles de la rodalia, tant del Maresme com del Vallès. Té gran tradició l'aplec del Dilluns de Pasqua, juntament amb els altres tres que s'hi fan al llarg de l'any: el de Dosrius, el de Canyamars i el de Tardor.



Des d'aquest punt podem contemplar, a llevant, el Montnegre. El massís veí, de relleu més abrupte i amb una alçada màxima de 766 m, fa honor al seu nom i se'ns apareix cobert de bosc fosc i espès. Agafarem la pista que travessa les àmplies feixes que envolten el santuari i penetrarem al bosc pel camí indicat amb una fita.





## La pineda de pi pinyer

El pi pinyer és un dels arbres més abundants d'aquestes muntanyes. El distingim d'altres pins per la forma de la capçada, arrodonida i en forma de copa. Els seus pinyons són prou grans i objecte d'aprofitament forestal. Les pinedes de pi pinyer **2**, molt esteses al Corredor, són una etapa transitòria en l'evolució del paisatge. Les vinyes, les pastures i els camps, en ser abandonats, són colonitzats per pins. A la llarga, però, sota els pins es creen les condicions idònies per a la regeneració de l'alzinar, bosc ombrívol que requereix un bon sòl per prosperar i que inhibeix la creixença dels pins joves per falta de llum. Durant molts anys, però, subsisteixen els pins vells de grans dimensions damunt un estrat d'alzines i arboços d'alçades més modestes, tal com es pot observar a la clariana on ens trobem.



Si continuem endavant, deixarem a l'esquerra una pista ampla per submergir-nos en el bosc espès que, a vegades, cobreix totalment el nostre camí. Comencen a aparèixer plantes pròpies d'indrets més frescals com ara roures o algun grèvol. El sotabosc és dens amb brucs i arboços a les clarianes, i laxe a l'alzinar madur, on predomina el marfull, de fulles amples. Grèvols, roures i trèmols són indicadors del microclima frescal dels cims ben conservats del Corredor.

Arribem aviat a un clap de pi roig **3**, de capçada cònica, amb fulles i pinyes més petites que els pinyers. Aquesta espècie, més pròpia de la muntanya mitjana, es troba aquí en franca regressió: podem observar alguns exemplars que han sucumbit als canvis ambientals desfavorables. Tot seguit l'itinerari creua la línia elèctrica. Si ens enfilem al peu de la torre, on el bosc ha estat estassat, disposarem d'una bona panoràmica del majestuós massís del Montseny, que s'alça al nord.



## Els dominis del senglar

A mesura que el bosc es fa més atapeït i intransitable **4**, esdevé l'ambient adequat per al mamífer més gran que viu en aquestes contrades: el porc senglar. Si ens fixem bé, podrem descobrir a les vores de la pista les seves furgades. El senglar, d'aspecte primitiu i pelatge llarg i resistent, està perfectament adaptat per moure's en boscos espessos.

El temps plujós afavoreix el creixement dels bolets. Si l'època és favorable, en veurem de moltes menes. Entre els comestibles més apreciats hi ha el rovelló i el pinetell, que creixen prop dels pins. A sota de les alzines es fan més abundants el carlet i el rossinyol.



Una vegada l'itinerari ha assolit el seu punt més alt (641 m) s'inicia un descens suau fins a la capçalera del sot del Fangar.



## El sot del Fangar

L'ambient més frescal i humit es reflecteix clarament en la vegetació del sot del Fangar

**5**. Molses, falgueres, grèvols, roures i altres arbres caducifolis, com ara el cirerer i el trèmol, sovintegen enmig de les alzines en aquesta raconada ombrívola. Diverses plantes enfiladisses utilitzen els arbres com a suport per cercar la llum del sol i donen al bosc un aspecte selvàtic i feréstec.



Tornarem a travessar la línia elèctrica i agafarem un corriol que tomba a la dreta del camí principal per arribar fins a una petita pedrera, on farem parada.

## La pedrera


La muntanya del Corredor és un gran bloc granític **6**. El granit és una roca dura i resistent que, en ambients humits i temperats, es descompon i esdevé un material tou de textura sorrenca anomenat sauló. La disgregació del granit al llarg de milers d'anys ha originat el relleu suau d'aquestes terres cobertes d'un gruix considerable de sauló. En alguns indrets, com en aquest on ens trobem, l'erosió dels materials saulonencs ha deixat al descobert la roca mare, que apareix en forma de blocs arrodonits.

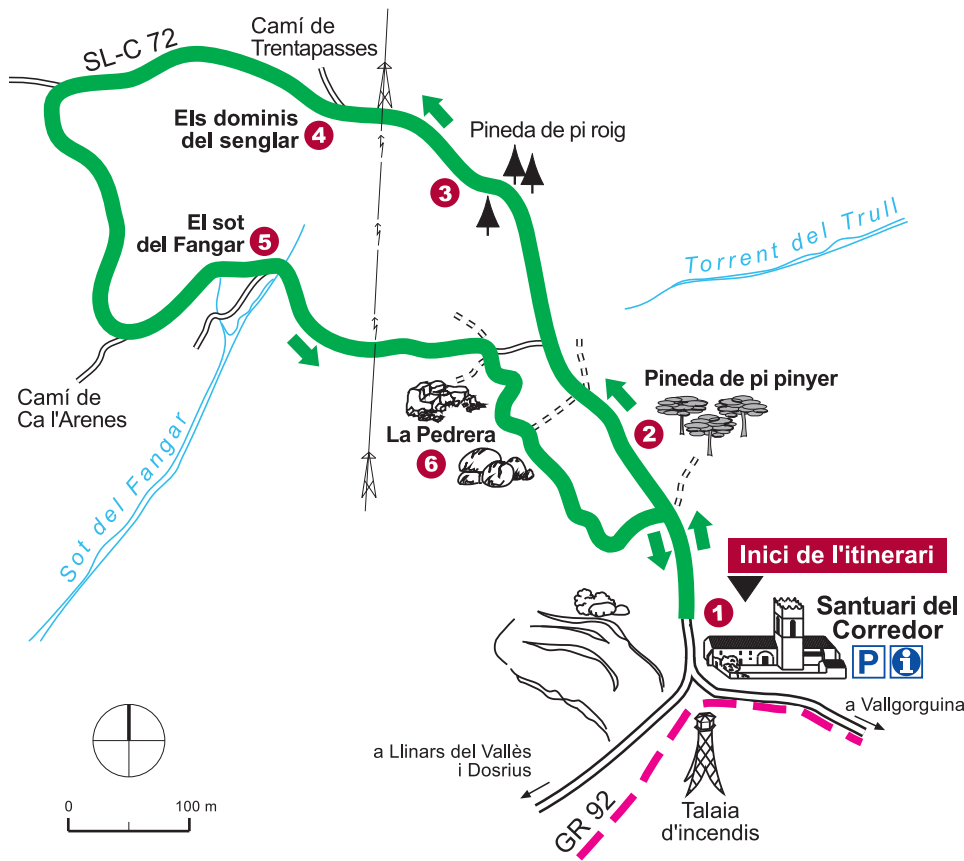
On les masses rocoses són prou importants, l'exploració del granit per fer llambordes i altres peces per a la construcció va ser rendible cap a la meitat del segle xx. Encara es poden veure els talls a les roques i els efectes de les eines dels picapedrers.

Si observem de prop un bocí de granit, veurem els minerals que formen la roca: cristalls de quars i mica negra agregats per un ciment blanquinós de feldspat. Quan l'ambient i el pas del temps desfan aquest ciment, els cristalls de quars i mica s'alliberen. Arrossegats per l'aigua de pluja, els rials i les rieres els condueixen fins al litoral, on aporten sorres a les extenses platges del Maresme i el Barcelonès.



Tornarem a agafar el sender que, fent giragonses dins del bosc, voreja petites formacions granítiques fins retornar-nos a les feixes del santuari, on havíem iniciat l'itinerari.





## Com s'hi arriba

### En vehicle particular


- Des de Llinars del Vallès, carretera B-510 fins a Can Bordoí. Accés al parc per la pista asfaltada, en direcció al santuari del Corredor.
- Des de Mataró, carretera C-60, sortida en direcció a Dosrius, i carretera B-510 fins a Can Bordoí. Accés al parc per la pista asfaltada en direcció al santuari del Corredor.

### En tren

- RENFE. Tel. 902 240 202  
www.renfe.es
- R1 (Barcelona-Maçanet-Massanes per la costa): Mataró, Pineda de Mar i Tordera
  - R2 (Barcelona-Maçanet-Massanes per l'interior): Llinars del Vallès, Sant Celoni

### En autobús

- Transports públics de Catalunya. Empresa Sagalés, SA  
Tel. 902 130 014  
www.sagalés.com  
Línia Urbanització Can Massuet-el Far-Llinars del Vallès



Al codi QR trobareu més informació sobre aquesta excursió.



## **Equipaments i serveis més propers**

### **Oficina del Parc del Montnegre i el Corredor**

Carrer de l'Església, 13, 2n. 08471 Vallgorguina  
Tel. 938 679 452. Fax 938 679 092  
p.montnegre@diba.cat

### **Centre d'Informació del Santuari del Corredor**

Situat al recinte del Santuari del Corredor, ofereix els serveis d'informació del parc, itineraris senyalitzats i venda de publicacions.  
Tel. 937 434 367

### **Àrea d'esplai del Corredor**

Aparcaments, taules, sanitaris i servei de bar. S'hi organitzen itineraris guiats i altres activitats de coneixement de la natura.  
Tel. 938 412 917 i 686 810 608

### **Campament juvenil El Solell del Corredor**

Espai amb els serveis necessaris per a l'acampada destinat a grups infantils i juvenils, així com a monitors, mestres, educadors o pares, sempre i quan participin conjuntament en activitats educatives, organitzatives o de suport, o, si la disponibilitat ho permet, de grups de famílies que volen gaudir d'una estada al parc. Disposa de sanitaris, dutxes, espai habilitat percuinar, piques per rentar i fonts.  
Informació i reserves, tel. 938 412 917 i 686 810 608

### **Centre de Documentació del Parc del Montnegre i el Corredor. Mataró**

Can Xalant  
Carrer de Pablo Iglesias, 83. 08302 Mataró  
Tel. 937 582 306. p.montnegre.cdmataro@diba.cat

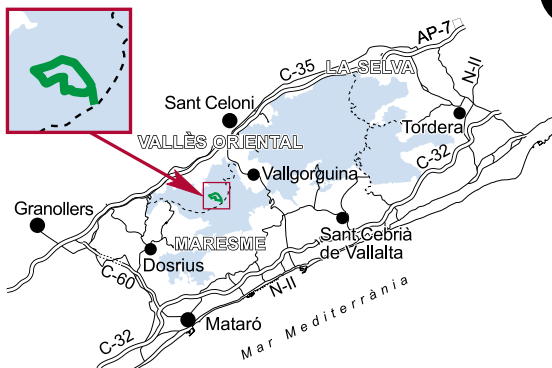
### **Centre de Documentació del Parc del Montnegre i el Corredor. Sant Celoni**

Parc de la Rectoria Vella, s/n (Rectoria Vella)  
08470 Sant Celoni  
Tel. 938 641 213. Fax 938 675 728  
p.montnegre.cdrector@diba.cat

Consulteu-ne els horaris a:

**parcs.diba.cat/web/montnegre**






Distància: 2.200 m



Durada: 45 min



Passejada fàcil i agradable per camins amples i corriols de pendent suau. L'itinerari és senyalitzat amb fites amb unes marques blanques i verdes, amb l'indicatiu SL-C 72 . És exclusiu per a vianants i recomanable per a tots els públics. Algun tram coincideix amb pistes ciclables.



Cal portar calçat adequat i cantimplora. Cal mantenir la tranquil·litat de l'entorn i no llençar deixalles de cap mena.



## Parcs de Catalunya

### Xarxa de Parcs Naturals de la Diputació de Barcelona

Parc del Castell de Montesquiú, Espai Natural de les Guilleries-Savassona, Parc Natural del Montseny, Parc Natural de Sant Llorenç del Munt i l'Obac, Parc del Montnegre i el Corredor, Parc de la Serralada Litoral, Parc de la Serralada de Marina, Parc Natural de la Serra de Collserola, Parc Agrari del Baix Llobregat, Parc del Garraf, Parc d'Olièrdola, Parc del Foix.



Diputació  
Barcelona

Àrea de Territori  
i Sostenibilitat



1914 2014

Espais Naturals i Medi Ambient  
Gerència de Serveis d'Espais Naturals  
Comte d'Urgell, 187. 08036 Barcelona  
Tel. 934 022 428  
xarxaparc@diba.cat · parc@diba.cat