

Parc del
Montnegre
i el Corredor



© Oriol Clavera

Passejades guiades 2016



**Diputació
Barcelona**

Xarxa de Parcs Naturals

Itineraris per conèixer millor el parc

Les vint-i-vuit passejades que s'han programat pel 2016 al Parc del Montnegre i el Corredor tenen per objecte ajudar a conèixer millor el patrimoni natural i cultural del parc i gaudir del seu entorn. Aquest cicle de sortides es duu a terme als municipis de l'àmbit del parc: Arenys de Munt, Dosrius, Fogars de la Selva, Llinars del Vallès, Mataró, Palafolls, Pineda de Mar, Sant Cebrià de Vallalta, Sant Celoni, Sant Iscle de Vallalta, Tordera, Vallgorguina i Vilalba Sasserra. En aquesta edició, una de les passejades programades discorre pel municipi veí de Sant Andreu de Llavaneres.

La majoria dels itineraris, d'una durada d'entre **3 i 4 hores**, estan guiats per un expert coneixedor del territori que ajudarà els participants a interpretar i comprendre els paisatges i a descobrir racons amagats del parc i els seus municipis.

Aquest programa de passejades pel Parc del Montnegre i el Corredor ha estat elaborat per l'Escola de Natura del Corredor a l'empara d'un contracte de serveis signat amb la Diputació de Barcelona.



Informació general

Preu per sortida: adults, 3 euros; menors, entre sis i dotze anys, 2 euros. 10% de descompte per a famílies nombroses i per als membres del Cercle de Voluntaris dels Parcs Naturals. Les passejades que coincideixin amb la celebració del Dia Europeu dels Parcs tindran caràcter gratuït.

Requisits: cal dur calçat còmode per caminar i cantimplora amb aigua.

Si el temps no permet fer l'activitat en bones condicions, s'anul·larà la sortida.

No cal inscripció prèvia.

Més informació

Oficina del Parc del Montnegre i el Corredor
Tel. 934 727 670 i 938 679 452
p.montnegre@diba.cat

© Escola de Natura del Corredor





19

DISSABTE

Talla que tallaràs: aprofitaments forestals

Tordera

Hora i punt de trobada: 10 h  estació de ferrocarril de Tordera
Desplaçament en vehicles particulars fins a Vallmanya (6 km)

Recorregut: Ca n'Aulet – Coll Pedreguet – Baga del Pont – Serra Llopera – Ca n'Aulet

Durada: 3 h

Distància: 4 km

Desnivell: 130 m

El paisatge canvia amb els aprofitaments forestals. Gairebé tots els boscos catalans deuen gran part de la seva fesomia a la gestió que se'n fa. En aquesta passejada descobrirem com la gestió forestal antiga i moderna modela el paisatge.



3

DIUMENGE

Cirerers florits al Montnegre

Sant Celoni

Hora i punt de trobada: 9.30 h **3** estació de ferrocarril de Sant Celoni
Desplaçament en vehicles particulars fins a Sant Martí de Montnegre (8 km)

Recorregut: Sant Martí de Montnegre – Can Preses – Santa Maria de Montnegre – Pla de la Tanyada – Roureda d'en Preses – Sant Martí de Montnegre

Durada: 3 h

Distància: 8 km

Desnivell: 300 m

La florida dels cirerers al Montnegre esquitxa la muntanya de clapes blanques que alegren el lent despertar primaveral de l'obaga caducifòlia. Anirem a gaudir-ne i a conèixer els nostres boscos més pregons.



© Escola de Natura del Corredor

9

DISSABTE

Nit d'estels

Vallgorguina

Hora i punt de trobada: 21 h **2** Ajuntament de Vallgorguina

Recorregut breu a la descoberta del nostre cel

La fosca de la lluna nova permetrà endinsar-nos en la descoberta de mons llunyans, en el temps i l'espai. Ens posarem a la pell dels humans antics que van posar nom a les estrelles i les seves agrupacions, les constel·lacions. Comprendrem la percepció que en tenim a partir de la teatralització dels moviments de l'univers, de la galàxia, del sistema solar i, sobre tot, de la mateixa Terra.

10

DIUMENGE

Ramió enllà: el cor feréstec del Montnegre

Fogars de la Selva

Hora i punt de trobada: 9.30 h **12** Museu de la Pagesia de Fogars de la Selva
Desplaçament en vehicles particulars fins a Sant Andreu de Ramió (10 km)

Recorregut: Ramió – El Molinot – Serra de Can Bruguera – Ramió

Durada: 4 h

Distància: 9 km

Desnivell: 150 m

Des de Sant Andreu de Ramió, riera endins, la vall es fa cada vegada més pregona, ombrívola i tancada. Molts conreus han esdevingut boscos atapeïts; les masies, runes oblidades que han anat perdent els seus pobladors.



© Arxiu XPN

16

DISSABTE

Racons recòndits: la riera de Pineda

Pineda-Tordera

Hora i punt de trobada: 10 h **14** església de Pineda
Desplaçament en vehicles particulars fins a Cal Capità (4 km)

Recorregut: Cal Capità – Gorga de l'Aigua – Salt de l'Aigua – Els Senglers – Cal Capità

Durada: 3 h

Distància: 5 km

Desnivell: 200 m

Els torrents que davallen del Montnegre a les poblacions costaneres guarden sovint tresors insospitats enmig de fondalades humides. La riera de Pineda n'és el més important. El sot del Salt permet descobrir-hi una vegetació rica en espècies difícils d'observar en altres llocs.

24

DIUMENGE

Castell de Palafolls: el guaita de la baixa Tordera

Palafolls

Hora i punt de trobada: 10 h **11** davant del restaurant de la urbanització Mas Carbó

Recorregut: Mas Carbó – Castell – Molí d'en Puigvert – Mas Carbó

Durada: 3 h

Distància: 3 km

Desnivell: 120 m

Rarament trobarem un territori que s'expliqui tant en un espai i un temps tan breus. El castell, l'esquei, la baga, el solell, el rec, el molí, la flora peculiar, la gent. Tot és ancestral i tot es fa nou.



© Escola de Natura del Corredor

30

DISSABTE

Bosc i canvi climàtic

Vilalba Sasserra

Hora i punt de trobada: 10 h **8** Ajuntament de Vilalba Sasserra

Recorregut: Ajuntament – Can Gol – Església Vella – Sureda d'en Llobera – Ajuntament

Durada: 3 h

Distància: 4 km

Desnivell: 100 m

Els últims estudis científics sobre el canvi climàtic a la Mediterrània alerten dels canvis que es produiran als nostres boscos: pèrdua de productivitat, increment d'incendis forestals, desplaçament d'espècies i un possible balanç negatiu de carboni. En aquesta passejada intentarem treure'n l'entrellat.

7

DISSABTE

Matinal d'ocells a la Vallalta

Sant Cebrià de Vallalta

Hora i punt de trobada: 9 h **13** Ajuntament de Sant Cebrià de Vallalta

Recorregut: ornitològic a l'entorn de Sant Cebrià de Vallalta

Durada: 3 h

Els contrastos i la varietat entre els fons de vall frescals i les carenes més assolellades, els boscos frondosos i els camps de conreu esponerosos faciliten als ocells un munt d'amagatalls i llocs amb abundància de menjar. Amb els nostres sentits, vista i oïda, els descobrirem.



© Escola de Natura del Corredor

14

DISSABTE

Veïnat de Collsabadell

Llinars del Vallès

Hora i punt de trobada: 10 h **1** Ajuntament de Llinars del Vallès
Desplaçament en vehicles particulars fins a Collsabadell (3 km)

Recorregut: Collsabadell – Can Pascol – Can Jan – Les Artigasses - Collsabadell

Durada: 3,5 h

Distància: 7 km

Desnivell: 200 m

Pocs bocins de territori poden oferir un contrast tan gran en un espai tan reduït: boscos autòctons i plantacions foranes, conreus intensius i conreus extensius, masos actius i masos abandonats; en definitiva, un espai ric i divers que mostra l'evolució del paisatge, que permet comprendre el passat i, potser, prospectar el futur.

22

DIUMENGE

Vaques, xais i bocs al bosc

Sant Celoni

Hora i punt de trobada: 9.30 h **3** estació de ferrocarril de Sant Celoni
Desplaçament en vehicles particulars fins a Can Bac de Fuirosos (13,5 km)

Recorregut: Can Bac – Sant Cebrià de Fuirosos – Can Torres – Can Bac

Durada: 4 h

Distància: 3,4 km

Desnivell: 75 m

Les ovelles i les cabres han predominat durant segles, però ara les vaques de l'Albera creixen a Can Torres, en un projecte que vincula producció amb biodiversitat i prevenció d'incendis.



© Escola de Natura del Corredor

29

DIUMENGE

Pla de Forcs

Sant Iscle de Vallalta

Hora i punt de trobada: 9 h **5** Ajuntament de Sant Iscle de Vallalta
Aproximació en vehicles particulars (3 km)

Recorregut: La Salut – Can Bosc – Dones d'Aigua – Coll Senís – Pla de Forcs – Can Rocosa – Can Bosc – La Salut

Durada: 4 h

Distància: 7 km

Desnivell: 350 m

Una passejada intensa i completa que ens portarà de l'encisador paratge de Dones d'Aigua al pla de Forcs, indrets amb una petja humana profunda i antiga arrelada en l'imaginari col·lectiu d'aquestes contrades. Boscos, brolles, rieres i roques ens acompanyaran mentre tresquem per la muntanya.

5

DIUMENGE

Les cinc sènies: agricultura per la salut i el territori

Mataró

Hora i punt de trobada: 9.30 h **10** entrada del camí de les Cinc Sènies

Recorregut: Riera Sant Simó – Torrent Forcat – Torre Dorda – Riera Sant Simó

Durada: 3,5 h

Distància: 6 km

Desnivell: 30 m

Les Cinc Sènies són el darrer gran reservori agrícola de Mataró. Hi conviuen diferents visions de l'agricultura: ecològica, integrada o industrial. En farem un tast tot visitant diferents finques.



© Escola de Natura del Corredor

12

DIUMENGE

Plantes remeieres

Arenys de Munt

Hora i punt de trobada: 9.30 h **9** Centre d'Informació d'Arenys de Munt

Recorregut curt a la recerca de plantes amb aplicacions diverses

Durada: 3,5 h

Distància: es determinarà segons la floració i l'abundància d'espècies

Les antigues vinyes condicionen un sòl magre i un ambient calent i eixut. Un bon hàbitat per a les plantes aromàtiques, amb essències per a l'autodefensa i propietats medicinals. Aquestes plantes i altres espècies forestals han representat una font de recursos important per als pobladors de la muntanya.

18

DISSABTE

Comptadors de papallones

Dosrius

Hora i punt de trobada: 10 h **4** Ajuntament de Dosrius

Durada: 3 h

Distància: 4 km

Desnivell: 50 m

El Catalan Butterfly Monitoring Scheme és una xarxa amb més de 60 estacions de seguiment de papallones diürnes a tot el país, coordinada pel Museu de Ciències Naturals de Granollers. Té, entre altres objectius, detectar possibles efectes del canvi climàtic sobre aquests insectes, que en poden esdevenir indicadors. Seguirem en la seva feina al responsable de l'itinerari de la font del Sot de Dosrius.



10

DIUMENGE

Vida rural a Vallgorguina

Vallgorguina

Hora i punt de trobada: 10 h **2** Ajuntament de Vallgorguina

Recorregut a l'entorn de Vallgorguina

Durada: 4 h

Vallgorguina és un poble que s'estima el seu bagatge rural. Coneixerem la seva pagesia tot passejant pels contorns i visitant el museu que recull la vida al bosc i al camp.



© Escola de Natura del Corredor

16

DISSABTE

Nit de ratpenats a Sant Celoni

Sant Celoni

Hora i punt de trobada: 18 h **3** Rectoria Vella de Sant Celoni

18:00 h: tallers i contes per a tota la família

19:30 h: Xerrada

21:15 h: Passejada nocturna

Durada: 4 h

Tarda i nit dedicades a l'observació i al coneixement d'aquests petits mamífers alats, amb tallers i activitats organitzades juntament amb el Museu de Ciències Naturals de Granollers La Tela. Activitat vinculada a la Nit Europea dels Ratpenats que inclou contes i tallers per a tota la família i una passejada amb l'objectiu de localitzar ratpenats.

5

DIVENDRES

Bicicletada: rera la petja de Carreras Candi i Esteve Albert

Dosrius. Festa Major de Can Massuet

Hora i punt de trobada: 17.30 h **7** plaça de Can Massuet

Recorregut: bicicleta suau a l'entorn del veïnat del Far

Durada: 3 h

A finals del segle XIX, l'historiador i polític Francesc Carreras Candi va voltar Can Massuet i tota la conca d'Argentona en carro, tot descobrint i descrivint els jaciments de poblament antic. L'Esteve Albert, el dosriuenc més universal, va fer el mateix setanta anys més tard.



25

DIUMENGE

El pont de la Vila

Mataró

Hora i punt de trobada: 10 h  àrea d'aparcament del Parc Forestal de Mataró

Recorregut: Parc Forestal – Creu d'en Serra – Torrent del Pont de la Vila – Font dels Tres Raïgs – Parc Forestal

Durada: 3 h

Distància: 4 km

Desnivell: 100 m

Aquest és un racó de món de la muntanya mataronina. Obert a la marinada i proper als espais humans, és un passeig amable que permet gaudir de la floresta que preserva les rieres maresmenques.



1

DISSABTE

A la recerca de la rata esquirolera

Sant Iscle de Vallalta

Hora i punt de trobada: 9.30 h **5** Ajuntament de Sant Iscle de Vallalta
Desplaçament en vehicles particulars fins a la Casa Nova de Maspons (6 km)

Recorregut breu per la carena del Montnegre

Durada: 3,5 h

La rata esquirolera, o liró gris, és un animal petit i discret propi de les bosquíries caducifòlies septentrionals. Descobrirem el seu hàbitat i potser en podrem veure. Sortida organitzada amb el Museu de Ciències Naturals de Granollers La Tela, dins el seu programa de seguiment.



© Escola de Natura del Corredor

15

DISSABTE

Pins, pinyes i patarotes

Vilalba Sasserra

Hora i punt de trobada: 10 h **8** Ajuntament de Vilalba Sasserra

Recorregut: Vilalba Sasserra – Can Gol – Vinyes noves – Església vella – Vilalba Sasserra

Durada: 3 h

Distància: 4 km

Desnivell: 100 m

L'aprofitament de les pinyes i la seva regulació és un repte socioambiental important. Un fruit molt valorat, una collita molt laboriosa, plagues preocupants i unes relacions a voltes conflictives entre els seus actors són els ingredients d'una de les feines bosqueroles més pròpies del Corredor.

16

DIUMENGE

Canyamars medieval

Canyamars (Dosrius)

Hora i punt de trobada: 17 h **15** Església de Canyamars

Recorregut: Església de Sant Esteve – Can Prat – Pou de Glaç – Can Nogueres – Molinot – Canyamars

Durada: 2 h

Distància: 2,2 km

Desnivell: 100 m

En Joan de Canyamars fou el remença que atemptà contra el rei Ferran el Catòlic el 1492. Aleshores Canyamars eren unes poques masies a l'entorn de l'església. Tot seguint el personatge, cercarem els vestigis antics de la vall de Canyamars.



© Escola de Natura del Corredor

22

DISSABTE

La Torrassa: guaita entre parcs

Llinars del Vallès

Hora i punt de trobada: 10 h **1** Ajuntament de Llinars del Vallès
Desplaçament en vehicles particulars fins a Can Diviu (2 km)

Recorregut: Can Diviu – La Torrassa – Sant Sebastià – Torrent de les Roques Altes – Can Diviu

Durada: 3,5 h

Distància: 7 km

Desnivell: 240 m

La Torrassa ha estat testimoni dels esdeveniments històrics del corredor vallesà des d'època romana. La seva construcció ens deixa entreveure que d'històries i llegendes en va plena. És una de les millors talaies de la serralada per interpretar el paisatge vallesà.

29

DISSABTE

Rocam i gent als estreps del Montnegre Pineda de Mar

Hora i punt de trobada: 9 h **14** Església de Pineda de Mar


Recorregut: Església de Pineda de Mar – Pinemar – Turó de la Guàrdia – Sant Pere de Riu – Riera de Pineda – Església

Durada: 4 h

Distància: 7 km

Desnivell: 205 m

Les roques han proporcionat minerals i materials constructius emprats des de temps antics. La vall de la riera de Pineda conté una important diversitat geològica. Granitoides, pissarres i calcàries, entre d'altres, originen el relleu més trencat de tot el Montnegre. Passejarem per les antigues explotacions mineres i els afloraments més rellevants, tot interpretant els rocams i el seu aprofitament al llarg de la història.



Novembre

6

DIUMENGE

Aiguardents, bótes i paisatge

Sant Iscle de Vallalta

Hora i punt de trobada: 9.30 h **5** Ajuntament de Sant Iscle de Vallalta
Desplaçament en vehicles particulars fins a la Casa Nova de Maspons (6 km)

Recorregut: Casa Nova de Maspons – Turó d'en Vives – Vaivé de la Casa Nova – Casa Nova de Maspons

Durada: 4 h

Distància: 4 km

Desnivell: 130 m

Fa 200 anys la comarca exportava vins i aiguardents cap a Amèrica. S'envasaven en bótes de castanyer que es tapaven amb suro. Vinya, castanyedes i suredes del Montnegre estigueren vinculades a un comerç inductor de canvis importants de paisatge que encara perduren.



© Escola de Natura del Corredor

13

DIUMENGE

Granits i volcans als confins de llevant

Fogars de la Selva

Hora i punt de trobada: 10 h **12** Museu de la Pagesia de Fogars de la Selva.
Punt d'Informació del Parc

Recorregut: Museu de la pagesia – Turó de Sant Corneli – Can Ferrer – Museu de la Pagesia

Durada: 3 h

Distància: 5 km

Desnivell: 165 m

La serralada ja era un immens bloc de diferents tipologies granítiques quan fa uns pocs milions d'anys la falla de la Tordera va generar els volcans de Sant Corneli. Descobrirem els secrets geològics que condicionen els relleus dels confins del Montnegre oriental.

20

DIUMENGE

Bellolell: gent i paisatge al 1714

Arenys de Munt

Hora i punt de trobada: 10 h **9** Centre d'Informació d'Arenys de Munt (La Central. Parc de Can Jalpi)

Recorregut: La Central – Aiguaviva – Plana d'en Sala – Vinya d'en Noè – Can Bellolell de la Torre

Durada: 4 h

Distància: 6 km

Desnivell: 210 m

La retrobada dels escenaris dels enfrontaments entre borbònics i austriacistes a Arenys el 1714, descrits per Francesc Bellolell de la Torre, permetrà reconstruir el paisatge d'aleshores i comparar-lo amb l'actual.



© Escola de Natura del Corredor

26

DISSABTE

Montnegre de llevant

Sant Cebrià de Vallalta

Hora i punt de trobada: 10 h **13** Ajuntament de Sant Cebrià de Vallalta
Desplaçament en vehicles particulars fins a Castellar d'Índies (5 km)

Recorregut: Les Índies – Sot de Can Perelló – Turó de la Grimola – Coll d'en Cona – Can Perelló – Castellar d'Índies

Durada: 3,5 h

Distància: 4,5 km

Desnivell: 240 m

El massís del Montnegre determina uns límits ambientals molt importants. Els vessants solell i bac de la muntanya presenten paisatges ben contrastats. Diferents microclimes, espècies i boscos estan condicionats per la seva situació.

11

DIUMENGE

Roques amb nom propi

Sant Andreu de Llavaneres

Hora i punt de trobada: 10 h **16** Ajuntament de Sant Andreu de Llavaneres


Recorregut: Ajuntament – Can Lloreda – Roca Martina – Esqueieres d'en Rogent – Muntanya d'en Tintorer – Santa Mònica - Ajuntament

Durada: 4 h

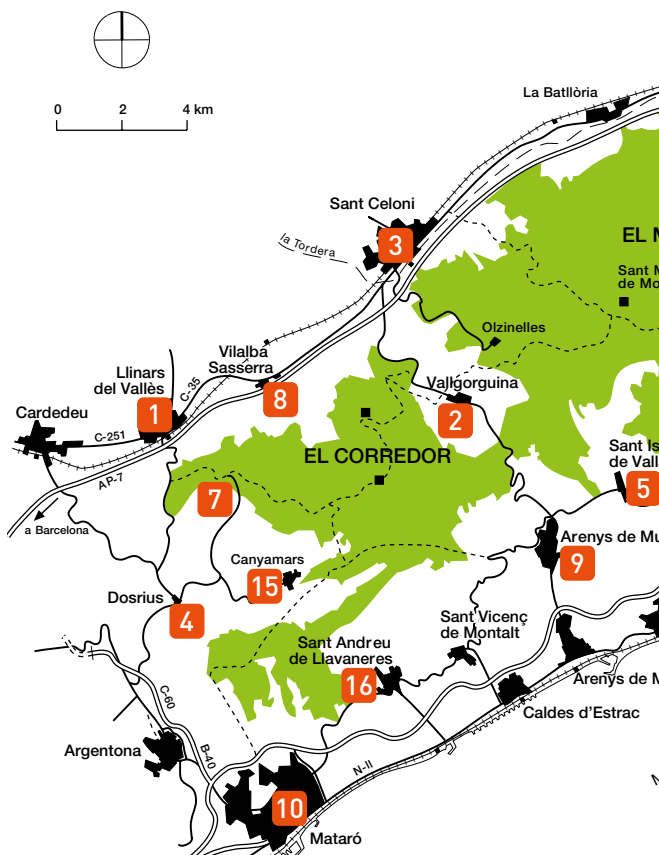
Distància: 7 km

Desnivell: 310 m

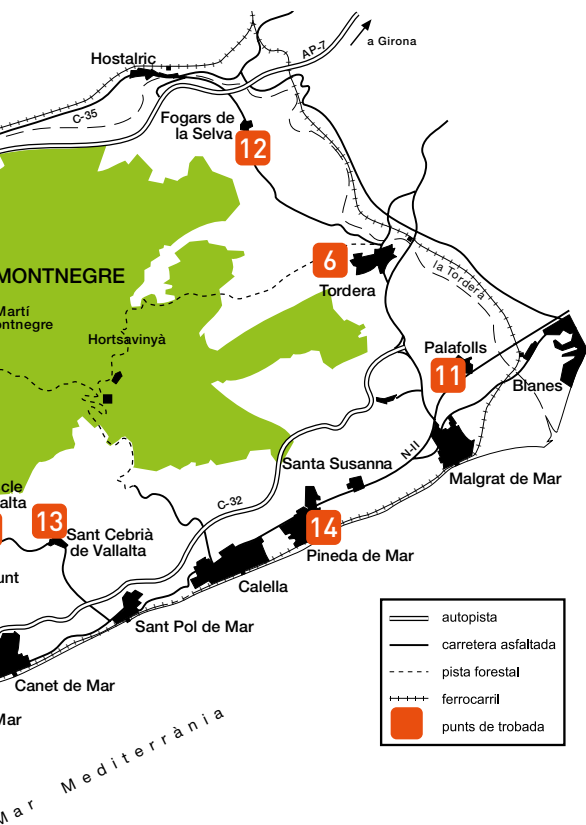
Els castells de roques mig amagats als boscos de la serra Polseruda i a la muntanya d'en Tintorer foren veritables cataus de pastors neolítics. Són també feu de gats mesquers i d'un conjunt de plantes i animals molt ben adaptats. Les vistes sobre les valls interiors i sobre el litoral són espectaculars. Moltes tenen noms suggeridors, inspirats per llurs formes sorprenents.



Punts de trobada



- 1 Ajuntament de Llinars del Vallès
- 2 Ajuntament de Vallgorguina
- 3 Punts de trobada de Sant Celoni
- 4 Ajuntament de Dosrius
- 5 Ajuntament de Sant Iscle de Vallalta
- 6 Estació de ferrocarril de Tordera
- 7 Plaça de Can Massuet del Far
- 8 Ajuntament de Vilalba Sasserra
- 9 Centre d'Informació d'Arenys de Munt (La Central. Parc de Can Jalpí)



- 10** Punts de trobada de Mataró
- 11** Restaurant de la urbanització Mas Carbó de Palafolls
- 12** Museu de la Pagesia de Fogars de la Selva. Punt d'Informació del Parc
- 13** Ajuntament de Sant Cebrià de Vallalta
- 14** Església de Pineda de Mar
- 15** Església de Canyamars
- 16** Ajuntament de Sant Andreu de Llavaneres



© Oriol Clavera



parcs.diba.cat/web/agenda



Opineu sobre els parcs



Gabinet de Premsa i Comunicació. D.L. B. 5455-2016. Paper procedent de fonts responsables amb el medi ambient

Parcs de Catalunya

Xarxa de Parcs Naturals de la Diputació de Barcelona

Parc del Castell de Montesquiu, Espai Natural de les Guilleries-Savassona, Parc Natural del Montseny, Parc Natural de Sant Llorenç del Munt i l'Obac, Parc del Montnegre i el Corredor, Parc de la Serralada Litoral, Parc de la Serralada de Marina, Parc Natural de la Serra de Collserola, Parc Agrari del Baix Llobregat, Parc del Garraf, Parc d'Olèrdola, Parc del Foix



**Diputació
Barcelona**

**Àrea de Territori
i Sostenibilitat**

Espais Naturals i Medi Ambient
Gerència de Serveis d'Espais Naturals
Comte d'Urgell, 187. 08036 Barcelona
Tel. 934 022 428
xarxaparc@diba.cat · parcs.diba.cat