



**Parc de la  
Serralada de Marina**



**EXCURSIONS  
SENYALITZADES**



# La font del Tort

SL-C 148

**Descobrim l'entorn  
de Montcada i Reixac (2)**



**Diputació  
Barcelona**

*Xarxa de Parcs Naturals*



**T**robem la fita d'inici després de deixar l'àrea d'esplai **1**, amb taules i bancs, i una mica més endavant de la torre dels Co-nills. L'itinerari continua fins a La font del Tort i s'enfila al

turó de Moià, el punt més alt del recorregut, per acabar davallant pel vessant vallesà de la serralada de Marina fins al punt de partida. Iniciem el nostre passeig al camí de la font.

## **Les estepes del parc**

Al Parc de la Serralada de Marina trobem cinc espècies d'estepes, uns arbusts de menys d'un metre d'alçària amb flors molt vistoses. Les més comunes són l'estepa blanca, l'estepa negra i l'estepa borrera. La més rara i escassa a la zona és l'estepa ladanífera, molt estesa en zones com ara Extremadura i Andalusia, amb pocs peus a la zona del collet de la Vallencana, cosa que fa pensar que pot haver estat introduïda fortuïtament a la serralada de Marina a través de terres aportades a la pedrera. La més singular és l'estepa crespà, present a Catalunya en zones mediterrànies i indrets molt localitzats. De fet, a la serralada de Marina es troba en petites clapes, com aquesta del camí de la font del Tort.





El recorregut s'inicia en una pista ampla, oberta al trànsit de vehicles fins a la font del Tort. A la dreta ens queda el torrent de Vall-llosera, on tot i la transformació que ha experimentat, encara trobem alguns verns, bona mostra de la vegetació pròpia d'aquests torrents més frescals del vessant vallesà de la serralada de Marina. En arribar a la masia, reconvertida en un establiment de restauració, veurem algunes espècies vegetals foranes, no pròpies de les nostres contrades, les més destacades són les moreres, els plàtans i les palmeres. Una mica més enllà trobarem la font del Tort **2**.



## La font del Tort

Aquesta font d'aigua natural, situada al costat del restaurant del mateix nom, va ser restaurada fa uns anys pel Consorci del Parc de la Serralada de Marina, tot i que l'original data de l'any 1889. El restaurant es troba ubicat en l'indret on hi havia un mas, documentat des del segle XVIII com a casa rural de boscaters. El nom de *tort* fa referència, suposadament, a l'aspecte d'un antic propietari, que anava de gairell.



Un cop passada la font del Tort, deixarem a la dreta un parell d'accessos: un camí tancat amb cadena que ens duria fins al camí de Can Piquer i una porta que permet accedir a la finca de Can Panxa **3**. A l'altura d'aquesta porta, després de travessar una

cadena, caldrà que seguim recte i entrem a la zona de l'antiga pedrera. Aquesta pedrera restaurada, ara terrassa, s'ha repoblat amb pins blancs. També hi abunden espècies foranes, com ara el miraguà, la iuca i l'ailant, aquesta darrera, de caràcter fortament invasor. A uns 150 metres de la cadena, el camí s'enfila pel pendent. Al cap de poc trobarem, sota un pi gros, un sender que surt a la dreta senyalitzat amb una fita.

## La fauna i la flora de les brolles

Al llarg del trajecte veurem un mosaic de vegetació, que va des de prats d'albellatge fins a petites alzines i roures que, creixent lentament, tornaran a crear el bosc originari que cobria aquests vessants. La brolla és una vegetació densa, formada per arbustos com el romaní i les mates d'albada, un arbust de color verd grisenc i petites flors grogues. Hi abunden també arbustos com les estepes, el matapoll, el llentiscle, la ginesta i el cap d'ase, i plantes herbàcies com els caps blancs, el trèvol pudent, la lleterassa i el fonoll.



Els mosaics de brolles i matollars són freqüentats per aus rapinyaires com el xoriguer o l'aligot a la recerca d'insectes i petits vertebrats dels quals s'alimenten. Fins i tot, si parem atenció als cants dels ocells, podrem identificar el tallarol de casquet, amb un so semblant al tall d'unes tisoires, i el pinsà, que té un refilet que s'enfila. A més, si tenim sort, podrem

observar algun pit-roig o algun pardal de bardissa cercant petits insectes entre les fulles i les branques dels matolls.

Aquests vessants assolellats i càlids acullen una gran diversitat d'insectes, com ara l'escarabat de les flors i l'escarabat verd, que s'alimenten del pol·len de les flors d'estepa, i també diversos rèptils, com la sargantana cuallarga o la roquera, que solen escalfar-se damunt les pedres.



Seguirem la senyalització pujant pel corriol fins que trobem un camí una mica més ample, que prendrem a la dreta. Més endavant el deixarem per tornar a agafar un corriol a l'esquerra, que amb una pujada forta ens durà fins a una pista ampla de terra.

Ens trobem al coll de Moià **4**, una cruïlla de quatre camins; nosaltres continuarem per l'esquerra, per un camí tancat a la circulació amb una cadena. Opcionalment ens podem apropar fins a dalt del turó de Moià (239 m) **5**, fàcil de reconèixer pel repetidor de comunicacions, el punt més alt del nostre recorregut.

Des d'aquest coll, i durant tot el trajecte de baixada, tindrem una vista privilegiada sobre la plana del Vallès, la vall del riu Besòs i tota la serralada Prelitoral, on reconeixerem muntanyes tan emblemàtiques

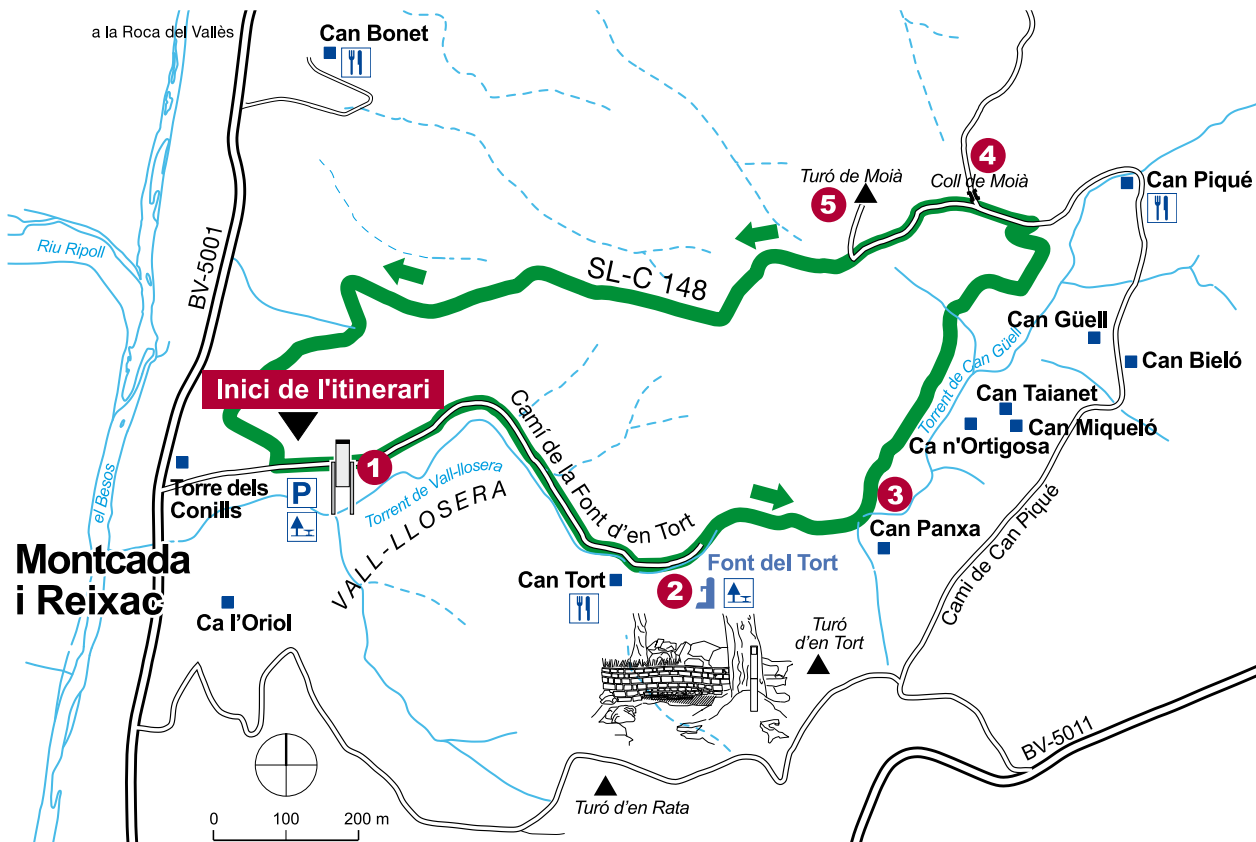


com Montserrat, Sant Llorenç del Munt i el Montseny. També podrem observar la continuació de la serralada Litoral cap al sud, amb el turó de Montcada i Collserola en primer terme.

Baixarem per la pista que va zigzaguejant fins a tornar a arribar a l'àrea d'esplai. Observarem en aquest tram una màquia de bruc i arboç, amb clapes de brolles de romaní i foixarda, i matollars de llentiscle i garric. Alguns arbres, com les alzines, les sureres i els roures, mostren la vegetació que originàriament cobria aquest vessant, abans que els reiterats incendis el convertissin en una màquia.

Durant la baixada podrem observar a la dreta una bonica torre modernista, can Bonet, construïda a principi de segle xx com a casa d'estiueig i actualment convertida en restaurant.

Gairebé a l'arribada travessarem una atapeïda pineda de pi blanc i, després d'uns tres quilòmetres de recorregut, arribarem novament al punt d'inici.



### Inici de l'itinerari

Fita d'inici  
65 m

Font del Tort  
231 m

Camí de la pedrera  
138 m

Coll de Moia  
100 m

Fita d'inici  
65 m  
Turó de Moia  
57 m

45 m

10 min  
1.038 m

15 min 30 min  
1.825 m 1.940 m

35 min 50 min  
2.760 m 2.975 m

Al codi QR trobareu més informació sobre aquesta excursió





## **Equipaments i serveis més propers**

### **Oficina del Parc de la Serralada de Marina La Conreria**

Ctra. B-500, km 6. 08391 Tiana  
Tel. 933 956 336. Fax 933 956 770  
A/e: p.smarina@diba.cat  
Horari: de dilluns a divendres, de 9 a 14 h

### **Centre de Documentació del Parc de la Serralada de Marina**

Carrer Tarragona, 32  
Biblioteca Municipal Elisenda de Montcada  
08110 Montcada i Reixac  
Tel. 934 925 959  
A/e: p.smarina.cd@diba.cat

### **Àrea d'esplai de la font del Tort**

S'hi accedeix des de la carretera de la Roca,  
BV-5001 km 7,5  
08110 Montcada i Reixac

### **Punt d'Informació de la font de l'Alzina**

Camí de la Font de l'Alzina, s/n  
08924 Santa Coloma de Gramenet

### **Punt d'Informació El berenador de Can Ruti**

Ctra. de Badalona a Can Ruti  
Al costat de la residència, a peu de carretera  
08916 Badalona

### **Punt d'Informació a l'Observatori Astronòmic de Tiana**

Observatori Astronòmic de Tiana  
Eduard Fontserè, s/n. Zona poliesportiva  
08391 Tiana

Consulteu-ne els horaris a <http://parcs.diba.cat>

## **Com arribar-hi**

### **En cotxe**

Des de Montcada i Reixac per la carretera de la Roca  
(BV-5001)

### **En transport públic**

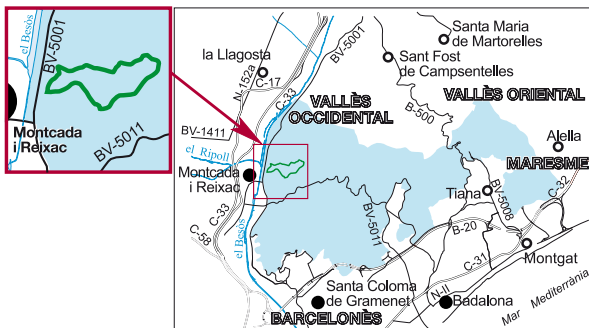
Autobús: Tugsal

- Línia B12 Badalona (Can Ruti) - Montcada i Reixac
- Línia B18 Santa Coloma de Gramenet - Montcada Centre

Tren: Renfe

- Línia 2 de Rodalies, estació Montcada Centre






Distància: 2.975 m



Durada: 50 min



Excursió a peu de dificultat mitjana que transcorre per corriols i pistes del parc. L'itinerari circular és senyalitzat com a sender local (blanc i verd, SL-C 148 ).



És aconsellable portar aigua. Uns prismàtics ens permetran observar millor la fauna i gaudir de les bones panoràmiques. No llenceu deixalles ni arrenqueu cap mena de planta i procureu no destorbar la fauna.

**112**  
emergències

## Parcs de Catalunya

### Xarxa de Parcs Naturals de la Diputació de Barcelona

Parc del Castell de Montesquiu, Espai Natural de les Guilleries-Savassona, Parc Natural del Montseny, Parc Natural de Sant Llorenç del Munt i l'Obac, Parc del Montnegre i el Corredor, Parc de la Serralada Litoral, Parc de la Serralada de Marina, Parc Natural de la Serra de Collserola, Parc Agrari del Baix Llobregat, Parc del Garraf, Parc d'Olièrdola, Parc del Foix.



**Diputació  
Barcelona**

**Àrea de Territori  
i Sostenibilitat**



**Mancomunitat  
de Catalunya**  
1914 2014

**Espais Naturals i Medi Ambient**  
**Gerència de Serveis d'Espais Naturals**  
Comte d'Urgell, 187. 08036 Barcelona  
Tel. 934 022 428  
xarxaparc@diba.cat · parc.diba.cat