

Com influencia la comunicació en la visitació i bones pràctiques en els espais naturals protegits

Ivette Casadevall Cufí

Responsable de comunicació i gestió d'ús públic



fundació  *emys*
recerca i conservació del patrimoni natural



ÚS PÚBLIC I ESPAIS NATURALS



Turisme de masses i ALTA freqüentació

1. L'augment de població mundial, amb el consegüent augment en les activitats econòmiques i, per tant, també les turístiques.
 2. L'augment de turisme en les últimes dècades, sobretot en espais naturals, concretament en parcs naturals (PN) i espais naturals protegits (ENP) amb figures de protecció menors.
 3. Popularització del vehicle privat
 4. Democratització de la informació geogràfica
 5. Xarxes socials, *influencers* i CGU
 6. Periodisme de click-bait
-

Democratització de la informació geogràfica

gorgs de sadernes

Tot Maps Imatges Shopping Videos Més Eines

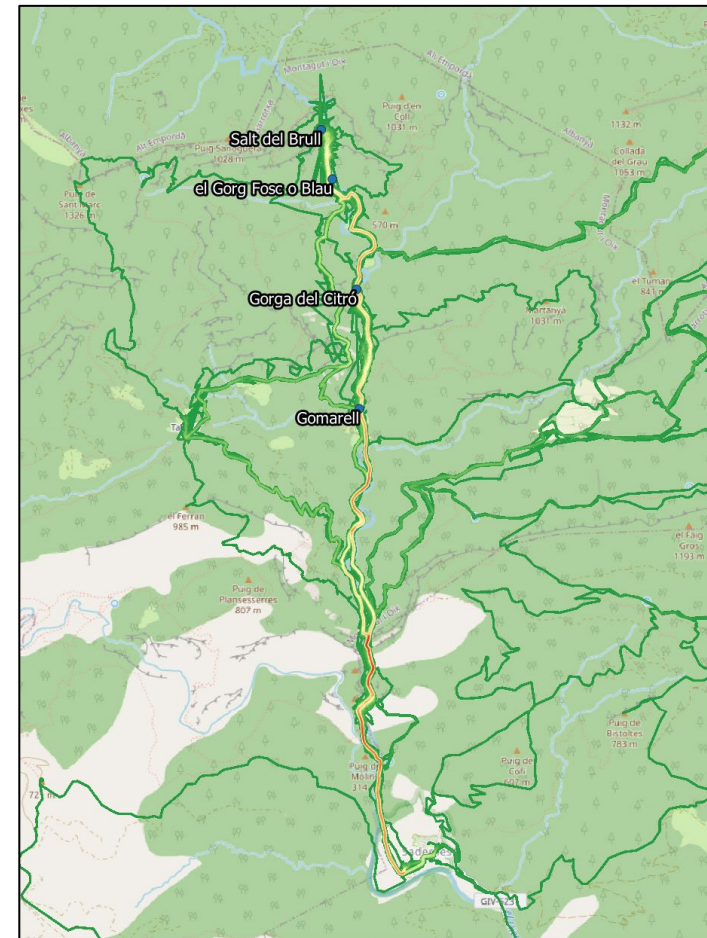
Troba resultats a

- Wikiloc Gorgs de Sadernes, Sant Ani...
- Escapadarural Cómo llegar al Gorg Blau de...

Gorgs

Ermита de Sant Aniol d'Aguja
4,6 ★★★★★ (118) · Atracció turística
"Al costat hi ha l'excels **gorg** Blau i els sublim Salt del Brull."

Gorg Blau o gorg Fosc
4,8 ★★★★★ (280) · Presa
Girona
"El millor gorg del món."



XARXES SOCIALS, INFLUENCERS I CGU



Periodisme de click-bait

N EL NACIONAL .CAT

Q

☰

ES

👤

KityPet

descuento en la primera compra



LA GANDULA

Les 6 piscines naturals de Catalunya més espectaculars per combatre la calor

Descobreix 6 recorreguts increïbles que culminen en un bany refrescant a les millors piscines naturals de Catalunya.

Gemma Meca Estorach
Foto: **Estivillm1**
Barcelona. Dimarts, 4 de juliol de 2023. 05:30
Temps de lectura: 3 minuts

f t g w e

PRESSIONS

PRESSIONS DE GESTIÓ

- Aparcaments saturats
- Camins oberts
- Manca de senyalització o informació pel visitant
- Manca d'infraestructures

PRESSIONS SOCIALS

- Conflictes amb els veïns
- Manca de complicitat comunitària

PRESSIONS DE COMUNICACIÓ

- Sobreexposició a la xarxa
- Manca d'informació oficial sobre l'espai

PRESSIONS PEL COMPORTAMENT DEL VISITANT

- Vandalisme
- Intrusió en propietats privades
- Intrusió en activitats econòmiques agrícoles i ramaderes
- Residus
- Aparcaments fora d'espais habilitats
- Acampada en espais no autoritzats
- Soroll
- Encesa de fogueres
- Animals domèstics deslligats
- Activitats recreatives o esportives

SOBREEXPOSICIÓ A LA XARXA

EL NACIONAL CAT KityPet descuento en la primera compra



LA GANDULA

Les 6 piscines naturals de Catalunya més espectaculars per combatre la calor

Descobreix 6 recorreguts increïbles que culminen en un bany refrescant a les millors piscines naturals de Catalunya.

Gemma Meca Estorach
Foto: **Estivillm**
Barcelona, Dimarts, 4 de juliol de 2023, 05:30
Temps de lectura: 3 minuts

f t v s



dulceida

dulceida Hoy nos hemos ido de excursión en familia en busca del paraíso y lo hemos encontrado

smitta_narola 🍷🍷🍷🍷🍷🍷🍷🍷🍷🍷

inrociorguez Cómo se llama este sitio?

afrijener onde es?

rosmerynakashima Me puedes decir donde queda el paraíso

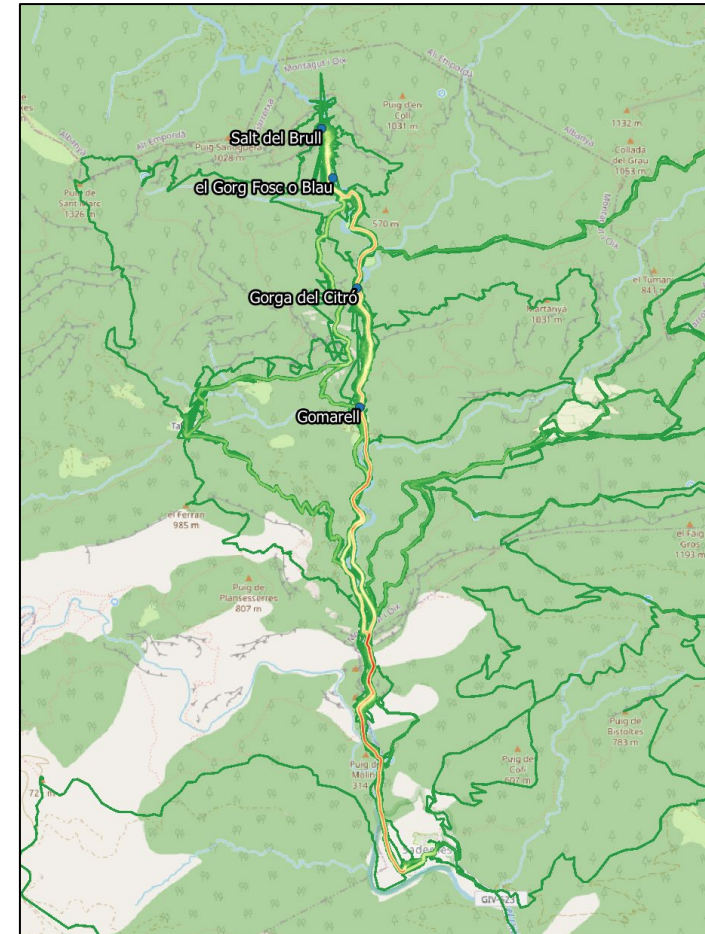
vmmodastyle @davidincampillo @kasiigtz @lucim2005 @nami_k_tumbler @maria_pascual @dulcedanymworld... @dulceabaidias @raquelstas55 @duo_dulceabaa, Si te gusta la ropa de dulceida te invito a conocer mi perfil @vmmodastyle. Te va a encantar!

vmmodastyle @daniellasanchezmartin @sami_ch81 @zhilo @angelabrbr @sergiopadilla99 @albayaide_vrta @travelingolive @kareluksberg @odinassa Si te gusta la ropa de dulceida te invito a conocer mi perfil @vmmodastyle. Te va a encantar!

victoriaeb52 Buenos dias.porque toda mujer tiene que...

Les gusta a **maricabaltauer** y 226.885 personas más

Añade un comentario...



MANCA DE COMUNICACIÓ OFICIAL



els gorgs del brugent



Maps

Imatges

Notícies

Vídeos

Llibres

Vols

Finances

Aproximadament 6.190 resultats (0,35 segons)

Resultados para **El Brugent** · [Tria la zona](#) ⋮



turismegarrotxa.com

<https://ca.turismegarrotxa.com> › gorgs-de-l-espai-prot... ⋮

Gorgs de l'Espai Protegit del Brugent - Turisme Garrotxa

El **gorg** del Molí dels Murrís, el **de** Santa Margarida, el **de** can Poeti, el **de** la Plana, el **de** la Mola, el d'en Valls i el d'en Boix són **els** més rellevants.




espaiprotegitdelbrugent.cat

<https://www.espaiprotegitdelbrugent.cat> › el-riu-brugent ⋮

El riu Brugent - Espai protegit del Brugent

Gorgs **del Brugent**. Gorg **de** La Plana. 2. **Els gorgs**. El riu **Brugent** té un cabal constant i abundant degut al clima **de** la Garrotxa, i això fa que tingui una ...



maselmoli.cat

<https://maselmoli.cat> › activitats › excursions › els-gor... ⋮

Els gorgs del riu Brugent | Mas El Molí

Aquí passem per un camí que voreja **els** horts. Al final trobem unes esglaons **de** fusta que baixen cap al riu **Brugent** i ens porten directes al **gorg de** la Plana ...



MANCA DE COMUNICACIÓ OFICIAL



els gorgs de sadernes



Maps

Imatges

Vídeos

Notícies

Llibres

Vols

Finances

Aproximadament 15.800 resultats (0,56 segons)

Consell: [Limita aquesta cerca a resultats en català](#) . [Més informació](#) sobre els filtres per idioma.




mochilaenlaespalda.com

<https://www.mochilaenlaespald...> · Tradueix aquesta pàgina

Sadernes, una ruta con mucho encanto

23 d'oct. 2020 — Ruta por **Sadernes** visitando Sant Aniol d'Aguja, el **Gorg Blau** y el **Salt del Brull**. La excursión de **Sadernes** es apta para todo el mundo.

[Inicio de la ruta de Sadernes](#) · [Llegando a la ermita de Sant...](#) · [El Gorg Blau](#)



wikiloc.com

<https://ca.wikiloc.com> > ... > Catalunya > Sadernes

Gorgs de Sadernes, Sant Aniol d'Aguja, i Salt del Brull - Wikiloc

Ruta **Gorgs de Sadernes**, Sant Aniol d'Aguja, i Salt del Brull de Senderisme a **Sadernes**, Catalunya (Espanya). Descarrega el track GPS i segueix el recorregut ...


★★★★★ Puntuació: 4,7 · 34 ressenyes



escapadarural.com

<https://www.escapadarural.com...> · Tradueix aquesta pàgina

Cómo llegar al Gorg Blau de Sant Aniol d'Aguja (Girona)



PRESSIONS A MINIMITZAR DES DE la comunicació

PRESSIONS PEL COMPORTAMENT DEL VISITANT

Vandalisme

Intrusió en propietats privades

Intrusió en activitats econòmiques agrícoles i ramaderes

Residus

Aparcaments fora d'espais habilitats

Acampada en espais no autoritzats

Soroll

Encesa de fogueres

Animals domèstics deslligats

Activitats recreatives o esportives



Àmbits de gestió d'un espai natural



Regulació
d'usos



Gestió de
l'espai



Propostes
socials



Comunicació i
sensibilització




Protecció del
medi natural

Ex-situ: informació prèvia



Ex-situ: informació prèvia

✉ info@espaiprotegitdelbrugent.cat CA ES EN



 Espai Protegit del **Brugent** [Home](#) [L'espai Natural Protegit](#) [Informació pel visitant](#) [Projecte](#) [Reserva prèvia](#)

[Inici](#) > [L'espai Natural Protegit](#) > [El riu Brugent](#)

1

El riu Brugent


El Brugent és un riu que neix a la vessant Est de la **Serra del Corb** i transcorre pels municipis de **Sant Feliu de Pallerols** i **Les Planes d'Hostoles**. Just després del Pasteral s'uneix al riu Ter, convertint-se en un dels seus principals afluents. Aquest riu presenta encara un bon estat dels hàbitats naturals i conté molta biodiversitat. Això fa que tingui la figura de **Zona Especial de Conservació (ZEC)** dins la **Xarxa Natura 2000** (codi de la ZEC: ES5120029) i que formi part, des de l'any 1985, de la xarxa d'**Espais Naturals Protegits de Catalunya**.



2

Ex-situ: informació prèvia

✉ info@espaiprotegitdelbrugent.cat CA ES EN

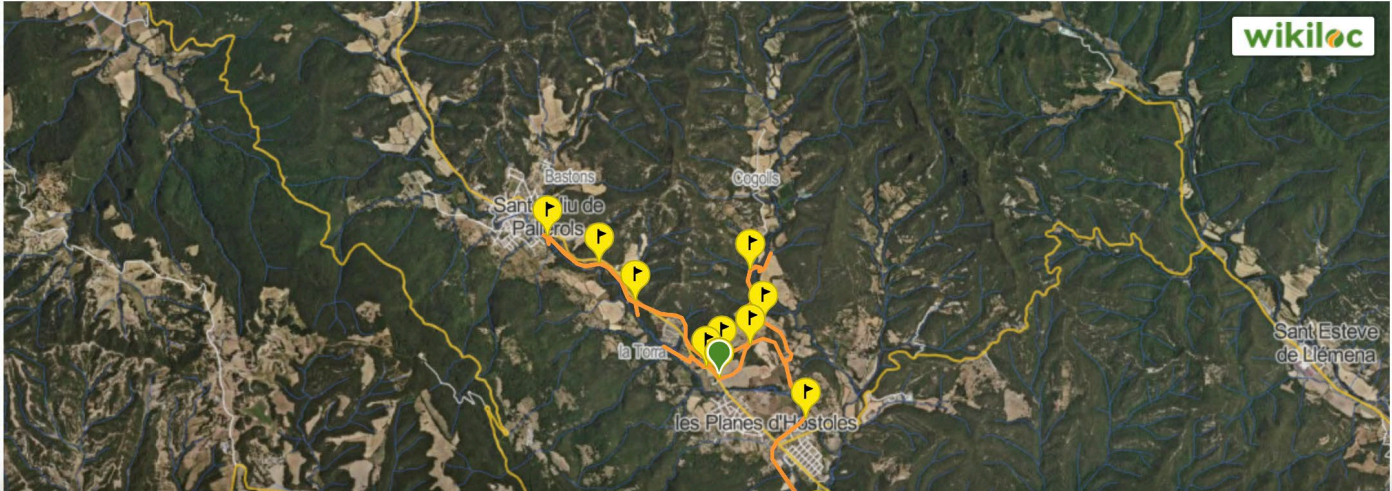
 Espai Protegit del Brugent

Home L'espai Natural Protegit Informació pel visitant Projecte [Reserva prèvia](#)

Inici > Informació pel visitant > Itineraris

Itineraris


Podeu visitar diferents indrets de l'Espai Natural Protegit del Brugent seguint el **següent recorregut**:



wikiloc

Ex-situ: informació prèvia


✉ info@espaiprotegitdelbrugent.cat CA ES EN


 Espai Protegit del **Brugent** [Home](#) [L'espai Natural Protegit](#) [Informació pel visitant](#) [Projecte](#) [Reserva prèvia](#)


[Inici](#) > [L'espai Natural Protegit](#) > [Bones pràctiques](#)


Bones pràctiques

És necessari posar certs límits per fer compatible l'ús d'aquests espais i la seva conservació.

- 

1 Massa gent pot afectar a l'equilibri de les gorgues. Visita-les amb **moderació**.
- 

2 Visita el gorg un **temps limitat** per deixar descansar la fauna que hi viu.
- 

3 Mira de **menjar una mica allunyat del riu**, per no deixar-hi brossa.
- 

4 **Evita fer malbé el terreny** i obrir nous espais i camins.

in-situ: INFORMACIÓ PEL visitant

2

Els gorgs de les Planes d'Hostoles

Gorg del Molí dels Murrís



La salamandra
(*Ambystoma atra*)

És un amfibi que destaca per la seva coloració negra i groga, i que viu als boscos propers a corrents d'aigua netes. Els adults són completament terrestres, durant el dia reusen amagats en cossos i forats i surten de nit, especialment quan plou o hi ha molta humitat. S'alimenta de cargols, limacs, insectes i altres invertebrats. La femella transporta els ous a dins i pareix les larves a l'aigua, on viuen una mesa respirant per branques, fins a completar la metamorfosi.



El cranc de riu
(*Aspogammarus pugnax*)

És un crustaci d'una 50 cm de llarg (sense comptar les potes de color marronós-verdós, que viu en rius d'aigua netes i oxigenades. S'alimenta d'invertebrats aquàtics, amfibis, mol·luscs i de restes animals i vegetals. La femella posa entre 50 i 80 ous que guarda sota el seu abdomen fins al moment de l'eclosió.

Sabies que? El cranc de riu es troba en perill d'extinció a causa d'una malaltia fúngica propagada per espècies exòtiques de crancs, introduïdes a finals del segle XX, com el cranc americà.

NO LLENCEU DEIXALLES
No deixeu cap residu a l'entorn dels gorgs. Reculliu els deixalles i porteu-les amb vosaltres.

PROHIBIT FER FOC
No feu foc als gorgs. El foc altera l'ecosistema i pot provocar incendis que afecten a la vida animal i vegetal.

EVITEU ACAMPAR
No acampeu als gorgs. El campament altera l'ecosistema i pot provocar incendis que afecten a la vida animal i vegetal.

PORTEU LES MASCOTES LIGADES
No deixeu mai soltes les mascotes als gorgs. Poden provocar danys a la vida animal i vegetal.

NO FUMEU ALS GORGS
No fumeu als gorgs. El fum altera l'ecosistema i pot provocar incendis que afecten a la vida animal i vegetal.

PROHIBIT MENJAR ALS GORGS
No menjeu als gorgs. El menjar altera l'ecosistema i pot provocar incendis que afecten a la vida animal i vegetal.

DEIXEU ELS ANIMALS I LES PLANTES
No toqueu ni manipuleu cap animal ni planta dels gorgs. Poden provocar danys a la vida animal i vegetal.

ASIGUA NO POTABLE
L'aigua dels gorgs no és potable. No la beueu ni la useu per a cap altre fins i tot per a regar.

APARQUEU NOMÉS EN ELS ESPAIS HABITATS

www.lesplanes.cat

Ajuntament de les Planes d'Hostoles

in-situ: gestió del visitant





PLANIFICACIÓ DE LA VISITA

BONES PRÀCTIQUES

CONEIXEMENT DE L'ESPAI

Moltes gràcies!

Ivette Casadevall Cufí

Responsable de comunicació i gestió d'ús públic

Ivette@fundacioemys.org



fundació  *emys*
recerca i conservació del patrimoni natural