

Un paisatge es conquista
amb la sola de les sabates,
no amb les rodes del vehicle.
William Faulkner

Coneguem els nostres parcs

Libreta de camp

Nom i cognoms:

Dia: Hora:

Època de l'any:



Viure senzillament
perquè d'altres
senzillament puguin viure.
Mahatma Gandhi



Investigar és conversar,
ensenyar és conversar,
aprendre és conversar,
experimentar és conversar,
reflexionar és conversar.
J. Wagensberg



Diputació de Barcelona | Àrea d'Espais Naturals
Xarxa de Parcs Naturals



Obra Social "la Caixa"

Realització i disseny:
lavola

Edició i producció:
Diputació de Barcelona
Àrea d'Espais Naturals



Les emissions de gasos d'efecte hivernacle associades a la producció dels materials de difusió i als desplaçaments del programa "Coneguem els nostres parcs 2011", dut a terme per l'Àrea d'Espais Naturals de la Diputació de Barcelona, han estat compensades a través de la compra de crèdits de carboni en projectes de reducció d'emissions mitjançant la marca e)mission. www.e-missionneutral.com

Coneguem els nostres parcs

Llibreta de camp

Nom i cognoms:

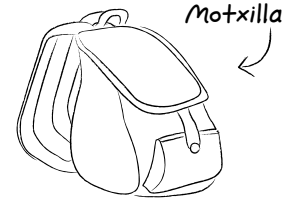
Dia: Hora:

Època de l'any:



Anem d'excursió i he d'estar a punt per caminar còmodament, per si fa fred, per si plou, per a qualsevol cosa que necessiti, així que m'emportaré...

-
-
-
-
-



No cal que m'emporti...

-
-
-
-
-
-
-
-
-
-

He consultat la previsió del temps i crec que...



Buscaré informació del parc on anem per Internet.

www.diba.cat/parcsn

Nom del parc:

→



Quantes hectàrees deu fer?

→ Apuntaré les hectàrees:

Amb tantes hectàrees segur que ocupa més d'una comarca.

Anotaré quantes i les pintaré en aquest mapa:



I quins municipis en formen part?

○ _____	○ _____	○ _____
○ _____	○ _____	○ _____
○ _____	○ _____	○ _____
○ _____	○ _____	○ _____
○ _____	○ _____	○ _____
○ _____	○ _____	○ _____



A veure si té rius i cims importants. N'apuntaré 2 o 3 de cada per si el dia de la sortida necessito saber-ne els noms.


Rius o rieres:	<input type="checkbox"/> <hr/> <input type="checkbox"/> <hr/> <input type="checkbox"/> <hr/>	Cims o turons:	<input type="checkbox"/> <hr/> <input type="checkbox"/> <hr/> <input type="checkbox"/> <hr/>
----------------	---	----------------	---

A la web parlen de la Xarxa de Parcs Naturals de la Diputació de Barcelona.
Quina deu ser la MISSIÓ de la Diputació, en tot això?

I tots els espais de la Xarxa de Parcs Naturals són iguals? Segur que no!
Apuntaré quants n'hi ha i buscaré si tenen alguna cosa en comú.

→ Nre. de parcs: →
Què tenen en comú:


Déu n'hi do, la informació que hi ha!
Ja tinc ganes de veure el parc en directe.
Buscaré quant temps tardarem a arribar-hi amb autocar.





Ja som al parc! Quin temps fa avui?

Intentaré fer un croquis de l'itinerari que farem.



Aquí apuntaré els elements de l'entorn que serveixin per orientar-me.



En aquesta pàgina anotaré les meves observacions sobre la fauna del parc.
Si trobo algun rastre interessant el dibuixaré aquí:

Buscaré plomes.



excrements, pèls.
restes de menjar
caus, petjades, etc.

Aquí descriuré els sons que senti.


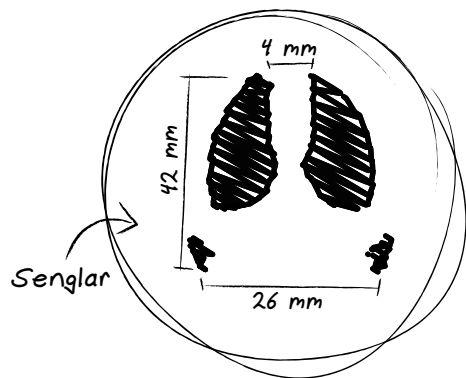


Escoltaré amb
atenció a veure
què sento.

Estaré a l'aquait i en silenci per si veig algun animal.



El senglar és un animal abundant. Dibuixaré com és la seva empremta per si la veig al parc, i si en trobo d'altres les dibuixaré aquí mateix.





Per observar la vegetació he fet aquesta fitxa.

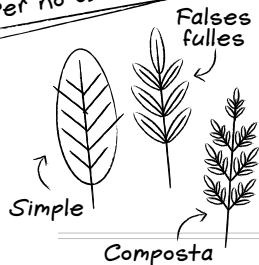
Observació 1

Tipus de vegetació	Arbre <input type="checkbox"/>	Arbust <input type="checkbox"/>	Herba <input type="checkbox"/>	Fong <input type="checkbox"/>	Molsa <input type="checkbox"/>	Falguera <input type="checkbox"/>
	Fulles		Fruits		Escorça	
	Mides		Mides			


Observació 2

Tipus de vegetació	Arbre <input type="checkbox"/>	Arbust <input type="checkbox"/>	Herba <input type="checkbox"/>	Fong <input type="checkbox"/>	Molsa <input type="checkbox"/>	Falguera <input type="checkbox"/>
	Fulles		Fruits		Escorça	

Per no oblidar-me'n:



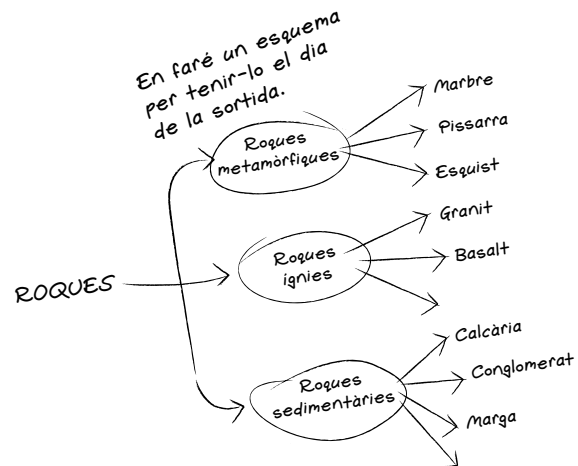


Més detalls de la vegetació... 



He estudiat que la Terra està constituïda per ROQUES i que n'hi ha de tres tipus diferents segons com s'hagin format: metamòrfiques, ignes i sedimentàries.

M'han dit que només mirant el paisatge es pot identificar el tipus de roques que hi ha...



Miraré d'apuntar diverses dades:

Característiques del paisatge	(humitat, cavitats, relleu, color...)		
Procedència de les roques	Sedimentàries <input type="checkbox"/>	Ignes <input type="checkbox"/>	Metamòrfiques <input type="checkbox"/>
Característiques principals de les roques	(color, disposició i forma del color, textura...)		
Nom de la roca			



Puc descobrir moltíssims aspectes del lloc on som només observant-lo detingudament.
 En el paisatge hi ha empremtes que em serviran de pistes per descobrir més detalls.
 Alguns elements en què m'he de fixar el dia de la sortida, són:

Relleu
 Muntanyes
 Turons
 Pujols
 Colls
 Pobles
 Ciutats
 Carreteres

Pistes
 Camins
 Camps de conreu


Color del arbres
 Línies elèctriques

Xaragalls en els camins i camps
 Arbres talats


Sons de procedència humana
 Sons de procedència natural

Presència de sureres
 Marges de camins

Arbres ben posats i d'alçària semblant



Guardo aquest espai per si puc fer un dibuix d'algun d'aquests elements.





Aquesta pàgina també serà per fer dibuixos d'elements que em permetin interpretar el paisatge.



La presència d'una soca tallada ens indica que algú gestiona el bosc.



Al lloc on anem, segur que hi trobo elements singulars que no hi ha en cap altre parc.
Em reservo aquesta pàgina per apuntar-los o dibuixar-los.





He llegit que les persones que han viscut en aquest espai natural al llarg de la història han construït llocs on viure i elements per explotar els recursos que el bosc els ha ofert.

→ Observaré i analitzaré de quina manera es vivia al parc fa més d'un segle.



Anotaré aquí els recursos que ofereix el bosc i com s'han explotat fins avui.
Faré dibuixos, si cal, per registrar el que estic observant.



A large empty rectangular box intended for field notes and drawings.



He enganxat en aquest espai la normativa del parc.
Explicaré per quina raó s'ha posat cada norma.



No es pot fer foc
perquè podem provocar
un incendi forestal.

Si descobreixo alguna norma més, la dibuixaré aquí.



Aquesta pàgina la reservo per apuntar-hi 5 preguntes que hagin quedat sense resposta mentre érem al parc, dubtes que m'hauran sorgit durant l'excursió i que intentaré resoldre a classe o a la biblioteca.

Per exemple: per què totes les plantes tenen parts verdes?

①

②

③

④

⑤



Tinc algunes preguntes sobre el parc que podré respondre al final del dia:

- És un espai protegit? Per què?
- Té alguna distinció europea?
- Qui cuida el parc? I què es fa per cuidar-lo?
- Qui habita al parc? Com i de què viuen?
- Hi ha algun punt d'informació per als visitants?
- El visiten moltes escoles com la nostra?
- Es fan estudis i s'investiguen els diferents elements que hi ha al parc?



Notes:



Aquesta llibreta de camp s'ha editat especialment en el marc del programa Coneguem els nostres parcs, que organitza des de 1984 l'Àrea d'Espais Naturals de la Diputació de Barcelona. És un programa d'educació ambiental destinat a promoure el coneixement dels espais naturals entre els docents i els escolars de la província de Barcelona. L'activitat s'adreça específicament al sisè nivell d'educació primària, i es desenvolupa en dues fases: una sessió de treball a l'escola i una visita al parc, en la qual els nens i nenes participants han de completar aquesta llibreta de camp.

Existeix una versió d'aquest material didàctic per a nens i nenes amb ceguesa o altres discapacitats visuals. La creació d'aquesta llibreta de camp ha comptat amb el suport de l'Obra Social "la Caixa".



Diputació
Barcelona

Àrea d'Espais Naturals
Xarxa de Parcs Naturals

Amb el suport de:



Obra Social "la Caixa"