



Generalitat de Catalunya  
Departament de Política Territorial  
i Obres Públiques



Diputació  
Barcelona  
xarxa de municipis



Diputació de Girona  
Àrea d'Acció Territorial  
Medi Ambient

## PARC DEL MONTSENY

### PLAN ESPECIAL DE PROTECCIÓN DEL MEDIO FÍSICO Y DEL PAISAJE

#### INFORMACIÓN

Síntesis del medio natural

Núm. Flànolet

I-4

Escala

1 / 25000

Data

gener de 2007




Àrea d'Espais Naturals Diputació de Barcelona  
Oficina Tècnica de Planificació i Anàlisi Territorial

El Cap de l'Oficina



El Tècnic Redactor

Carles Castell




Albert Beltran,  
Arquitecte

-  **Ámbito del Plan especial de protección del medio físico y del paisaje del Parque del Montseny**
-  **Límites municipales**
-  **Fuentes y puntos de agua**









### Fauna

-  **Áreas de alto interés para la fauna**
-  **Áreas de alto interés ornitológico**


### Flora, comunidades vegetales: hábitats

-  **Áreas de alto interés para la flora y comunidades vegetales**
-  **Hábitats de interés comunitario prioritarios**
-  **Hábitats prioritarios de superficie reducida**




### Vegetación y usos

-  **Bosques esclerófilos mediterráneos: encinares, alcornocales**
-  **Bosques caducifolios: hayales, robledales**
-  **Pinares: pino carrasco, pino piñonero, pino albar, pino laricio**
-  **Abetales y bosques subalpinos**
-  **Bosques de ribera**
-  **Maquias altas: lentisco, madroño, aladiernos**
-  **Matorrales**
-  **Pastos y herbazales**

### Cultivos

-  **Cultivos, plantaciones y viveros**

### Otros

-  **Superficie acuosa**
-  **Superficie construida**
-  **Superficie rocosa sin vegetación**