



Generalitat de Catalunya
Departament de Política Territorial
i Obres Públiques



Diputació
Barcelona
xarxa de municipis



Diputació de Girona
Àrea d'Acció Territorial
Medi Ambient

PARC DEL MONTSENY

PLAN ESPECIAL DE PROTECCIÓN DEL MEDIO FÍSICO Y DEL PAISAJE

INFORMACIÓN

Régimen del suelo
(clasificación del suelo)
y sistemas en suelo
no urbanizable

Núm. Plànol

I-11

Escala

1 / 25000

Data

gener de 2007



Àrea d'Espais Naturals Diputació de Barcelona
Oficina Tècnica de Planificació i Anàlisi Territorial

El Cap de l'Oficina






El Tècnic Redactor

Carles Castell

Albert Beltran,
Arquitecte

-  **Ámbito del Plan especial de protección del medio físico y del paisaje del Parque del Montseny**
-  **Límites municipales**


Clasificación del suelo

-  Suelos urbanos
-  Suelos urbanizables o sometidos a procesos de urbanización
-  Suelos no urbanizables ordinarios
-  Remisión literal a las determinaciones del Plan Especial
-  Suelo no urbanizable protegido por el planeamiento

La transcripción de los diferentes tipos de suelo se ha realizado a partir de la interpretación y digitalización de la versión analógica de los planeamientos urbanísticos municipales, por lo cual su delimitación no tiene carácter normativo.

Para cualquier precisión del ámbito que definen será necesario consultar los respectivos documentos del planeamiento urbanístico municipal.

Sistemas en suelo no urbanizable

-  **Sistemas generales:**
 - E equipamientos comunitarios
 - S servicios técnicos
 - V viario