



Generalitat de Catalunya
Departament de Política Territorial
i Obres Públiques



Diputació
Barcelona
xarxa de municipis



Diputació de Girona
Àrea d'Acció Territorial
Medi Ambient

PARC DEL MONTSENY

PLAN ESPECIAL DE PROTECCIÓN DEL MEDIO FÍSICO Y DEL PAISAJE

ORDENACIÓN

Àmbito territorial del plan,
ordenación, estructura del
territorio y áreas de gestión

Núm. Plànol **O-4 1**

Escala **1 / 5000**

Data **gener de 2007**

Àrea d'Espais Naturals Diputació de Barcelona
Oficina Tècnica de Planificació i Anàlisi Territorial

El Cap de l'Oficina

Carles Castell

El Tècnic Redactor

Albert Beltran,
Arquitecte



ZONIFICACIÓN

-  Zona de reserva natural (**ZRN**)
-  Zona de alto interés natural, ecológico y paisajístico (**ZAINEP**)
-  Zona de interés natural (**ZIN**)
-  Planes directores de gestión (**PDG**)
-  Zona sujeta a ordenación preexistente


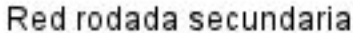





La transcripción de las zonas sujetas a ordenación preexistente se ha realizado a partir de la interpretación y digitalización de la versión analógica de los planeamientos urbanísticos municipales, por lo cual su delimitación no tiene carácter normativo.
Para cualquier precisión del ámbito que definen será necesario consultar los respectivos documentos del planeamiento urbanístico municipal.

-  Enclave agrícola

ÁREAS DE TRATAMIENTO ESPECÍFICO

-  Área fuertemente organizada (**AFO**)
-  Área de tratamiento paisajístico (**ATP**)

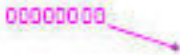

RED VIARIA BÁSICA DEL PARQUE

-  Red rodada principal
-  Red rodada secundaria
-  Camino de uso público
-  Camino estratégico
-  Red de senderos señalizados
-  Área de aparcamiento
-  Ensanchamiento para el giro

ÁREAS DE GESTIÓN

-  Gestión mixta

EDIFICACIONES Y DOTACIONES

-  Elemento incluido en el inventario del patrimonio construido
-  Dotación del Parque