



Generalitat de Catalunya
Departament de Política Territorial
i Obres Públiques



Diputació
Barcelona
xarxa de municipis



Diputació de Girona
Àrea d'Acció Territorial
Medi Ambient

PARC DEL MONTSENY

PLAN ESPECIAL DE PROTECCIÓN DEL MEDIO FÍSICO Y DEL PAISAJE

INFORMACIÓN

Figuras de protección
existentes dentro del ámbito
territorial del Plan

Núm. Plànol

I-12

Escala

1 / 25000

Data

gener de 2007


Àrea d'Espais Naturals Diputació de Barcelona
Oficina Tècnica de Planificació i Anàlisi Territorial


El Cap de l'Oficina


El Tècnic Redactor


Carles Castell


Albert Beltran,
Arquitecte


- 

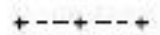
Parque Natural del macizo del Montseny, de acuerdo con la delimitación geográfica que se especifica en el anexo del Decreto 105/1987 de 20 de febrero
- 

Espacio de Interés Natural del macizo del Montseny de acuerdo con el Decreto 328/1992, de 14 de diciembre, por el cual se aprueba el Plan de espacios de interés natural. Coincide con la propuesta de Red Natura 2000, aprobada por el Gobierno de la Generalitat el 5 de septiembre de 2006
- 

Un tramo de 4.236 metros (correspondientes a los términos municipales de Arbúcies y Sant Feliu de Buixalleu) incluido en el Espacio de interés natural Riera de Arbúcies, de acuerdo con el decreto 328/1992, de 14 de septiembre, por el cual se aprueba el Plan de espacios de interés natural. Coincide con la propuesta de Red Natura 2000, aprobada por el Gobierno de la Generalitat el 5 de septiembre de 2006
- 

Plan Especial del Parque Natural del Montseny, aprobado definitivamente por la comisión provincial de Urbanismo en sesión de fecha 26 de julio de 1977 (sector provincia de Barcelona) y por resolución Ministerial de 26 de enero de 1978 (sector provincia de Gerona)
- 

Áreas de reserva natural calificada según el citado Plan especial del Parque Natural del Montseny
- 

Ámbito del Plan especial de protección del medio físico y del paisaje del Parque del Montseny
- 

Límites municipales