



Generalitat de Catalunya
Departament de Política Territorial
i Obres Públiques



Diputació
Barcelona
xarxa de municipis



Diputació de Girona
Àrea d'Acció Territorial
Medi Ambient

PARC DEL MONTSENY

PLAN ESPECIAL DE PROTECCIÓN DEL MEDIO FÍSICO Y DEL PAISAJE

ORDENACIÓN

Ordenación y estructura
del territorio

Núm. Plànol

O-2

Escala

1 / 25000

Data

gener de 2007


Àrea d'Espais Naturals Diputació de Barcelona
Oficina Tècnica de Planificació i Anàlisi Territorial


El Cap de l'Oficina

El Tècnic Redactor

Carles Castell

Albert Beltran,
Arquitecte

 Ámbito del Plan especial de protección del medio físico y del paisaje del Parque del Montseny

 Límites municipales


ZONIFICACIÓN



Zona de reserva natural (**ZRN**)



Zona de alto interés natural, ecológico y paisajístico (**ZAINEP**)



Zona de interés natural (**ZIN**)



Planes directores de gestión (**PDG**)



Zona sujeta a ordenación preexistente

La transcripción de las zonas sujetas a ordenación preexistente se ha realizado a partir de la interpretación y digitalización de la versión analógica de los planeamientos urbanísticos municipales, por lo cual su delimitación no tiene carácter normativo.

Para cualquier precisión del ámbito que definen será necesario consultar los respectivos documentos del planeamiento urbanístico municipal.

ÁREAS DE TRATAMIENTO ESPECÍFICO



Área fuertemente organizada (**AFO**)



Área de tratamiento paisajístico (**ATP**)

RED VIARIA BÁSICA DEL PARQUE



Red rodada principal

Red rodada secundaria



Camino de uso público



Camino estratégico



Áreas de aparcamiento