



Generalitat de Catalunya  
Departament de Política Territorial  
i Obres Públiques



Diputació  
Barcelona  
xarxa de municipis



Diputació de Girona  
Àrea d'Acció Territorial  
Medi Ambient

## PARC DEL MONTSENY

### PLAN ESPECIAL DE PROTECCIÓN DEL MEDIO FÍSICO Y DEL PAISAJE

#### INFORMACIÓN

Usos del suelo

Núm. Plànol

**I-5**

Escala

1 / 25000

Data

gener de 2007


Àrea d'Espais Naturals Diputació de Barcelona  
Oficina Tècnica de Planificació i Anàlisi Territorial

El Cap de l'Oficina

El Tècnic Redactor









Carles Castell

Albert Beltran,  
Arquitecte

 **Ámbito del Plan especial de protección del medio físico y del paisaje del Parque del Montseny**

 **Límites municipales**



### **Vegetación**

-  Bosques esclerófilos mediterráneos: encinares, alcornoques
-  Bosques caducifolios: hayales, robledales
-  Pinares: pino carrasco, pino piñonero, pino albar, pino laricio
-  Abetales
-  Bosques de ribera
-  Maquias altas: lentisco, madroño, aladiernos
-  Matorrales
-  Pastos y herbazales




### **Cultivos**

-  Cultivos forestales
-  Otras plantaciones
-  Viña, frutales, olivo
-  Cultivos herbáceos
-  Cultivos abandonados

### **Plantaciones forestales**

-  Plantaciones de coníferas mediterráneas
-  Plantaciones de coníferas montanas y subalpinas

### **Otros**

-  Superficie rocosa sin vegetación
-  Superficie construida
-  Superficie acuosa